



Schoon, mooi en veilig water:
ook uw belang

Inspraakwijzer Regionale Waterplannen



Waterschap
Zeeuws-Vlaanderen




Rijkswaterstaat



Provincie Zeeland





Geef uw mening over onze voorstellen

22 december 2008

Inspraakwijzer bij Regionale waterplannen

Stroomgebied Schelde



Inhoudsopgave

1. Waarom deze inspraakwijzer?	7
2. Schoon, mooi en veilig water: ook uw belang	9
2.1 Geef uw mening over deze voorstellen	9
3. Samenhang tussen de plannen	11
3.1 Wie doet wat?	11
4. Regionale waterplannen	13
4.1 Waterbeheerplan waterschap Zeeuwse Eilanden	13
4.1.1 Wat: waar gaat het over?	13
4.1.2 Wanneer: wat is de planning?	13
4.1.3 Waar: wat betekent dit voor Zeeland?	13
4.2 Waterbeheerplan waterschap Zeeuws-Vlaanderen	15
4.2.1 Wat: waar gaat het over?	15
4.2.2 Wanneer: wat is de planning?	15
4.2.3 Waar: wat betekent dit voor Zeeland?	15
4.3 Planherziening provinciaal Omgevingsplan	17
4.3.1 Wat: waar gaat het over?	17
4.4 Stroomgebiedbeheersplan Schelde	17
4.5 Wat doen gemeenten?	21
5. Rijkswaterplannen	23
6. Uw mening telt	25
6.1 Wat is inspraak?	25
6.1.1 Doel inspraakprocedures	25
6.2 Uw reactie op de plannen	25
6.2.1 Wanneer kunt u inspreken	25
6.2.2 Waar liggen de plannen ter inzage	27
6.2.3 Hoe kunt u inspreken	29
6.3 Informatie- en inspraakbijeenkomst	33
6.4 Wat gebeurt er met uw inspraakreactie op de plannen?	33
7. Meer informatie	37



1. Waarom deze inspraakwijzer?

Provincie Zeeland, de Zeeuwse Waterschappen en het Rijk hebben samen nieuwe waterplannen ontwikkeld.

Met deze inspraakwijzer informeren we u over de nieuwe regionale waterplannen en over de mogelijkheid uw mening te geven over deze plannen door het indienen van een inspraakreactie (zienswijze).

Vanaf 22 december 2008 liggen de planherziening provinciaal Omgevingsplan en de twee (ontwerp) waterbeheerplannen van de Zeeuwse waterschappen ter inzage. Ook het (ontwerp) Stroomgebiedbeheerplan Schelde ligt in Zeeland vanaf 22 december ter inzage. De waterplannen van Rijk (stroomgebiedbeheerplan Schelde), provincie (de planherziening provinciaal Omgevingsplan) en waterschappen (waterbeheerplannen) hangen nauw met elkaar samen en zijn inhoudelijk op elkaar afgestemd. Bovendien zijn deze plannen nauw verbonden met het Nationaal Waterplan en het Beheerplan Rijkswateren, welke ook vanaf 22 december ter inzage liggen.

Waarom, waar, wanneer, hoe en op welke plannen u kunt inspreken leest u in deze inspraakwijzer maar kunt u ook lezen op

www.zeeland.nl/verkort/waterplannen (Provincie Zeeland)

www.wze.nl/waterbeheerplan (Waterschap Zeeuwse eilanden)

www.wszv.nl/actueel/terinzage (Waterschap Zeeuws-Vlaanderen)

Ook op www.nederlandleeftmetwater.nl ziet u welke plannen voor uw gebied van belang zijn, waar deze ter inzage liggen en hoe u kunt inspreken.

We hopen u met deze inspraakwijzer goed op weg te helpen bij het indienen van een inspraakreactie op de waterplannen.



2. Schoon, mooi en veilig water: ook uw belang


2.1 Geef uw mening over onze voorstellen

Nederland is een waterland. Schoon en veilig water is ons handelsmerk en onze deskundigheid. Dat geldt zowel voor onze dijken, polders, kreken en kanalen als voor de prachtige waternatuur waarin je zo lekker kunt ontspannen. Water is een levensvoorwaarde. Voor mensen, dieren en planten. Water om te drinken, het land of de tuin te besproeien of om mee te wassen. Maar ook voor gebruik in fabrieken, bijvoorbeeld als koelwater tijdens productieprocessen. Water is bovendien een belangrijke bron van inkomsten. Zwemmen, zeilen, varen en sportvissen, kunnen we alleen met schoon, mooi, veilig en voldoende water. En dat geldt ook voor wonen aan het water en genieten van de waternatuur. Water raakt ons allemaal. Of het nu open water (ook wel oppervlaktewater genoemd), grondwater of drinkwater is. Daarom is uw mening over onze voorstellen voor het water van groot belang.

Klimaatveranderingen

Het klimaat is in beweging. De zeespiegel stijgt, het regent vaker en harder en er komt steeds meer (smelt)water via de rivieren ons land binnen. En al is het water in ons land over het algemeen redelijk schoon, op veel plekken moet het nog geschikter gemaakt worden voor mensen, planten en dieren. De rijksoverheid werkt samen met provincies, waterschappen en gemeenten én met onze buurlanden om ervoor te zorgen dat we droge voeten houden en kunnen blijven genieten van water. De overheden overleggen hierover ook regelmatig met de betrokken belangenorganisaties. De resultaten van deze intensieve samenwerking zijn verschillende nieuwe waterplannen met voorstellen om het water schoner, mooier en veiliger te maken en te houden, óók in de toekomst. De plannen zijn van belang voor natuur, recreatie, nieuwbouw, landbouw en scheepvaart en vragen om slimme oplossingen en samenwerking voor het water. Zo kunnen bijvoorbeeld nieuwe concepten ontstaan, zoals drijvende woningen, doorbraakvrije dijken of waterdoorlatende bestrating en misschien zelfs nieuwe vormen van energieopwekking met water.

Laat ons weten wat u vindt van onze plannen en voorstellen om als provincie Zeeland en Zeeuwse waterschappen het water schoner, mooier, veiliger, klimaatbestendiger, aantrekkelijker en gezonder te maken. Onze plannen gaan ook over uw toekomst en uw water. Reageer daarom op de ontwerp-waterplannen!



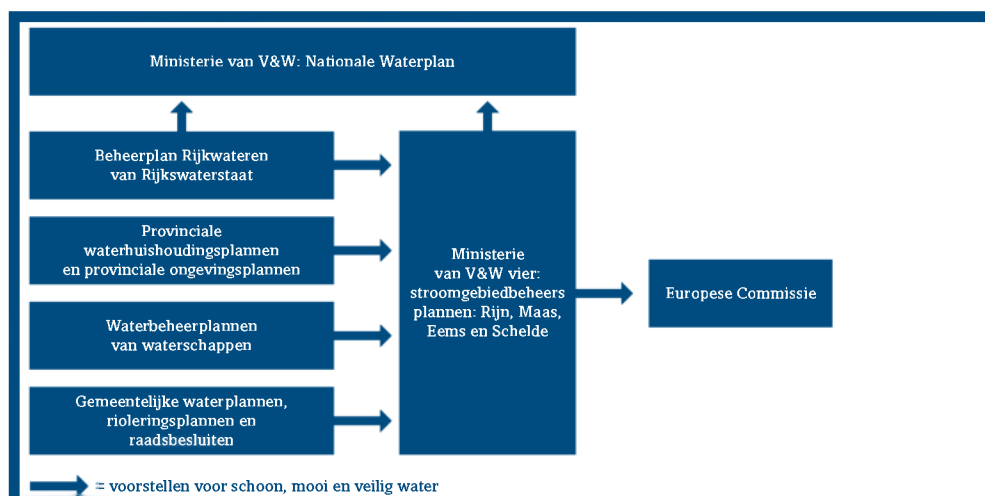
3. Samenhang tussen de plannen


3.1 Wie doet wat?

Tegelijk met de rijksoverheid (ministerie van Verkeer en Waterstaat) maken provincies en waterschappen waterplannen met voorstellen om het water in Nederland schoon, mooi en veilig te maken en te houden. Deze plannen gaan allemaal over verschillende delen van Nederland, soms grote en soms kleine wateren.

De plannen hebben veel met elkaar te maken, omdat water niet ophoudt met stromen bij de grenzen van een stad, provincie of zelfs het land. Voor het water in stad en dorp maken de gemeenten water- en rioleringsplannen. Dit water staat in verbinding met de waterlopen, kanalen en kreken, waar waterschappen en hoogheemraadschappen voor verantwoordelijk zijn en waterbeheerplannen voor maken. De provincie zorgt voor het overzicht en is verantwoordelijk voor het grondwater, ze legt dat vast in waterhuishoudingsplannen of omgevingsplannen. Rijkswaterstaat beheert de grote rivieren en kanalen, het IJsselmeergebied, de Zuidwestelijke Delta en de Nederlandse delen van de Noordzee en Waddenzee en maakt daarvoor het Beheer- en Ontwikkelplan voor de Rijkswateren. Rijkswaterstaat is onderdeel van het ministerie van Verkeer en Waterstaat. De Staatssecretaris van Verkeer en Waterstaat stelt het beleid op voor thema's die landelijk spelen en is er voor verantwoordelijk dat alle plannen goed op elkaar zijn afgestemd en passen binnen de afspraken die hiervoor zijn gemaakt en opgenomen zijn in het Nationaal Waterplan.

Al deze plannen van de waterbeheerders in Nederland hebben ook tot doel te voldoen aan de verplichtingen van de Europese Kaderrichtlijn Water. Deze richtlijn vraagt alle lidstaten om plannen te maken voor het verbeteren van de waterkwaliteit voor planten en dieren. Maatregelen om dit te bereiken zijn opgenomen in de bovengenoemde plannen van gemeenten, waterschappen, provincies en Rijkswaterstaat. Deze maatregelen van alle waterbeheerders zijn vervolgens gebundeld in vier stroomgebiedbeheerplannen (Schelde, Rijn, Maas en Eems), die door de Staatssecretaris aan de Europese Commissie worden aangeboden.





4. Regionale Waterplannen

4.1 Waterbeheerplan waterschap Zeeuwse Eilanden

4.1.1. *Wat: waar gaat het over?*

In het Waterbeheerplan staan het beleid en de maatregelen om zowel de waterkwantiteit als kwaliteit op orde te brengen. Het gaat om de doelen op de (middel)lange termijn.

De speerpunten zijn:

- * Water in de stad
- * Afvalwaterinzameling en -verwerking
- * Waterplannen voor het buitengebied (gebiedsgerichte aanpak)

Samenwerking met gemeenten en andere partijen staat centraal. Voorbeelden van onderwerpen die aan bod komen zijn: visbeheer, het gewenste peil voor grond- en oppervlaktewater, natuurvriendelijke oevers en klimaatbestendigheid.

4.1.2. *Wanneer: wat is de planning?*

Het Waterbeheerplan is in ontwerp klaar op 5 januari 2009. Vanaf die datum kan iedereen gedurende 8 weken een inspraakreactie (zienswijze) geven. De inspraaktijd duurt tot 2 maart 2009.

Binnen 6 maanden na afloop van de inspraak stelt het bestuur van het waterschap het definitieve plan vast. Dit geldt vervolgens voor de periode 2010 tot en met 2015.

4.1.3. *Waar: wat betekent dit voor Zeeland?*

Water is zo vanzelfsprekend dat het pas opvalt als er een tekort, een overschot is of als het vervuild is. Doordat er niet dagelijks een dijk doorbreekt, lijkt het alsof de balans tussen land en water heel gewoon is. Waterschap Zeeuwse Eilanden is echter dag en nacht bezig met waterbeheer.

Het Waterbeheerplan gaat over het beheer en de ontwikkeling van het oppervlaktewater. Enkele projecten waar u het waterschap de komende jaren tegen kan komen zijn verruiming van waterlopen, aanleg van natuurvriendelijke oevers, maatregelen voor de verbetering van de visstand en baggeren in stad en dorp. Veel van het werk van waterschap Zeeuwse Eilanden merkt u weinig, maar is wel hartstikke nodig.

Daarom ook onze slogan: soms onzichtbaar, altijd noodzakelijk!



4.2 Waterbeheerplan waterschap Zeeuws-Vlaanderen

4.2.1 Wat: waar gaat het over?

In het Waterbeheerplan staan het beleid en de maatregelen om zowel de waterkwantiteit als kwaliteit op orde te brengen. Het gaat om de doelen op de (middel)lange termijn.

De speerpunten zijn:

- * Water in de stad
- * Afvalwaterinzameling en -verwerking
- * Waterplannen voor gebiedsgerichte aanpak

Samenwerking met gemeenten en andere partijen staat centraal. Voorbeelden van onderwerpen die aan bod komen zijn: visbeheer, het gewenste peil voor grond- en oppervlaktewater, natuurvriendelijke oevers en klimaatbestendigheid.

4.2.2. Wanneer: wat is de planning?

Het Waterbeheerplan is in ontwerp klaar op 5 januari 2009. Vanaf die datum kan iedereen gedurende 8 weken een inspraakreactie (zienswijze) geven. De inspraaktijd duurt tot 2 maart 2009.

Binnen 6 maanden na afloop van de inspraak stelt de algemene vergadering van het waterschap het definitieve plan vast. Dit geldt vervolgens voor de periode 2010 tot en met 2015.

4.2.3. Waar: wat betekent dit voor Zeeland?

Water is zo vanzelfsprekend dat het pas opvalt als er een tekort, een overschot is of als het vervuild is. Doordat er niet dagelijks een dijk doorbreekt, lijkt het alsof de balans tussen land en water heel gewoon is. Het waterschap Zeeuws-Vlaanderen is constant bezig met waterbeheer.

Het Waterbeheerplan gaat over het beheer en de ontwikkeling van het oppervlaktewater. Enkele projecten waar u het waterschap de komende jaren tegen kan komen zijn verruiming van waterlopen, aanleg van natuurvriendelijke oevers, maatregelen voor de verbetering van de visstand en baggeren in stad en dorp. Het werk van waterschap Zeeuws-Vlaanderen is essentieel voor de regio. Het effect ervan is duidelijk merkbaar in de praktijk



4.3 Planherziening provinciaal Omgevingsplan

4.3.1. Wat: waar gaat het over

In de planherziening provinciaal Omgevingsplan staat beschreven wat de provincie samen met de waterschappen en andere partners doet om ervoor te zorgen dat we veilig achter de dijken kunnen wonen, geen natte voeten krijgen bij hevige regenbuien en dat de kwaliteit van het water voldoet aan de eisen die we hieraan stellen.

Het Provinciaal Omgevingsplan geeft aan waar waterbeheerders in de provincie zich aan moeten houden bij hun werk. Binnen deze kaders treffen de waterschappen en gemeenten maatregelen.

Het provinciaal Omgevingsplan geeft de doelen voor de kwaliteit van de wateren in de provincie en geeft aan welke functies de verschillende wateren in de provincie hebben, zoals scheepvaart, recreatie of natuur.

4.3.2. Wanneer: wat is de planning?

De planherziening provinciaal Omgevingsplan ligt in ontwerp klaar op 5 januari 2009. Vanaf die datum kan iedereen gedurende 8 weken een inspraakreactie (zienswijze) geven. De inspraaktijd duurt tot 2 maart 2009.

Uiterlijk eind 2009 stelt het provinciaal bestuur het definitieve plan vast.

Dit geldt vervolgens voor de periode 2010 tot en met 2015.

4.3.3. Waar: wat betekent dit voor Zeeland?

De meeste regionale wateren binnen het Zeeuwse gebied van de Schelde zijn ecologisch niet in orde. Een van de grootste oorzaken hiervan is de onnatuurlijke inrichting van onze wateren.

De maatregelen die binnen Zeeland bij wateren worden genomen hebben dan ook voornamelijk betrekking op de inrichting.

Van primair belang is het verbeteren van de chemische en ecologische kwaliteit van het water. De aanleg van natuurvriendelijke oevers en vispassages zijn daarbij belangrijke maatregelen.

4.4 Stroomgebiedbeheerplan Schelde

Het stroomgebiedbeheerplan Schelde is een plan dat per stroomgebied wordt opgesteld en zich richt op waterkwaliteit van grond- en oppervlaktewater. Dit beheerplan geeft specifiek aan welke waterkwaliteitsdoelstellingen er gelden,



wat de oorzaken zijn van de achterblijvende kwaliteit en welke maatregelen er genomen gaan worden. Het stroomgebied Schelde beslaat Zeeland, de gemeenten Bergen-op Zoom, Steenberg en Woensdrecht en een klein deel van Zuid-Holland.

Het opstellen van het stroomgebiedbeheerplan is een verplichting die voortkomt uit de Kaderrichtlijn Water van de Europese Unie (KRW). Het is de eerste keer dat er stroomgebiedbeheerplannen worden opgesteld. Het rijk stelt de plannen op, maar doet dat in zeer nauwe samenwerking met alle betrokken overheden in Nederland (provincies, waterschappen en gemeenten). Formeel zijn de stroomgebiedbeheerplannen een onderdeel van het Nationaal Waterplan.

4.4.1. Wat: waar gaat het over?

De KRW schrijft voor wat er in het stroomgebiedbeheerplan Schelde in ieder geval moet staan. Belangrijke onderdelen vormen de beschrijving van de doelstellingen voor de oppervlakte- en grondwateren en het maatregelenprogramma dat uitgevoerd zal worden. Ook is in de plannen opgenomen wat de huidige kwaliteit is, waar de beschermde gebieden liggen, wat de grootste drukken op het watersysteem zijn en hoe de ontwikkeling van de waterkwaliteit gemeten wordt.

Met de plannen wordt duidelijk welke doelstellingen er voor welke wateren gelden, waarbij ook duidelijk wordt welke wateren pas na 2015 een goede toestand zullen bereiken en waardoor die vertraging veroorzaakt wordt. Ook is samengevat welke maatregelen wanneer in welk gebied uitgevoerd zullen worden.

4.4.2. Wanneer: wat is de planning?

Het ontwerp-stroomgebiedbeheerplan Schelde wordt van 22 december 2008 tot en met 21 juni 2009 ter inzage gelegd. Gedurende deze gehele periode kunt u op het ontwerpplan en de daarop betrekking hebbende plan-MER een zienswijze indienen.

De Staatssecretaris van Verkeer en Waterstaat zal de zienswijzen betrekken bij het vaststellen van het stroomgebiedbeheerplan voor de Schelde. Dit plan wordt uiterlijk op 22 december 2009 vastgesteld. De planperiode is zes jaar.

4.4.3. Waar: wat betekent dit voor Zeeland?

In het stroomgebiedbeheerplan Schelde staat aangegeven wat de huidige waterkwaliteit in Zeeland en net daarbuiten is, hoe deze zou moeten worden en wat er daarvoor moet gebeuren. Zo verkleinen de platen, slikken en schorren



in de Oosterschelde door de beperkte aanvoer van zand uit zee (zandhonger), de Westerschelde kampt met overmatige algengroei en bij de grote meren veroorzaken het waterpeil, overmatige algenbloei of zuurstofloosheid problemen. Maar ook voor de waterkwaliteit van kanalen, kreken en vennen worden doelstellingen en maatregelen opgenomen.

4.5. Wat doen gemeenten?

Gemeenten zijn in de meeste gevallen verantwoordelijk voor riolering. Bovendien hebben zij via onder andere bestemmingplannen invloed op het ruimtelijke beleid in de gemeente en de rol van het water daarbij. Gemeenten kunnen bijvoorbeeld in hun bestemmingsplannen zorgen voor meer ruimte om water op te vangen, zowel om wateroverlast tegen te gaan als om de kwaliteit van water en de leefomgeving te verbeteren. Ook chemische onkruidbestrijding, de toepassing van milieuvriendelijke bouwmaterialen en het afvalbeleid kunnen gevolgen hebben voor de waterkwaliteit. Veel gemeenten hebben een gemeentelijk rioleringsplan, en verschillende gemeenten hebben daarnaast ook een eigen gemeentelijk waterplan gemaakt.

Of in een gemeente KRW-maatregelen nodig zijn, zoals natuurvriendelijke oevers, aanpassing van riolering, bodemsanering of andere maatregelen verschilt van geval tot geval. In sommige gemeenten zijn geen maatregelen nodig, en in andere gevallen zijn de maatregelen in een gemeente opgenomen in het waterbeheerplan van het waterschap. Ook kan het zijn dat KRW-maatregelen in een gemeente al eerder in een bestaand plan zijn verwerkt, bijvoorbeeld een waterplan of een rioleringsplan. In deze gevallen zal de gemeente dus geen nieuw plan in de inspraak brengen.

In Zeeland ligt alleen in de gemeente Kapelle het nieuwe Gemeentelijk Rioleringsplan ter inzage.



5. Rijkswaterplannen

In het Scheldestroomgebied gaan twee Rijksplannen en vier regionale waterplannen voor schoner, mooier en veiliger water de inspraak in.

Het Nationaal Waterplan is een plan waarin het waterbeleid voor de periode 2009-2015 wordt vastgelegd. Het betreft alle onderdelen van het waterbeleid, onder andere veiligheid tegen overstromingen, voorkomen wateroverlast en watertekort en schoon water.

Bij het Nationale Waterplan zijn, als bijlagen, vier stroomgebiedbeheerplannen ontwikkeld (Schelde, Rijn, Maas en Eems). Bij 4.4 wordt het stroomgebiedbeheerplan Schelde toegelicht, welke als afzonderlijk plan ter inspraak komt.

Het Beheer- en Ontwikkelplan voor de Rijkswateren is het beheerplan voor het hoofdwatersysteem. Rijkswaterstaat is verantwoordelijk voor het beheer van dit hoofdwatersysteem. Hiertoe behoren de grote rivieren en kanalen, het IJsselmeergebied, de Zuidwestelijke Delta, de Noordzee en de Waddenzee.

Voor verdere informatie over de Rijksplannen verwijzen we u naar de landelijke inspraakwijzer of kijkt u op www.nederlandleeftmetwater.nl.



6. Uw mening telt

6.1. Wat is inspraak?

6.1.1. Doel Inspraakprocedures

Met inspraak vraagt de overheid burgers, bedrijven en belangenorganisaties om mee te denken. Het doel is tot betere besluiten te komen. Door uw zienswijze in te dienen kunt u bijvoorbeeld wijzen op speciale situaties in uw eigen omgeving. Bijvoorbeeld of er genoeg rekening is gehouden met de belangen in uw gebied. U kunt uw mening geven over de doelen en maatregelen die in de plannen worden voorgesteld. Het kan ook zijn dat we oplossingen of bepaalde problemen over het hoofd hebben gezien, ook dat kunt u dan in uw zienswijze geven. Op eventuele onjuistheden kunt u ook reageren. Belangrijk is wel dat uw zienswijze altijd samen moet hangen met een inhoudelijk punt uit het waterplan waar u uw reactie op indient.

6.2. Uw reactie op de plannen

6.2.1. Wanneer kunt u inspreken?

Niet voor alle plannen geldt dezelfde inspraaktermijn. Dit heeft te maken met verschillen tussen de Europese regels voor inspraak op de stroomgebiedbeheerplannen en Nederlandse regels. Hieronder ziet u wanneer u voor welk plan kunt inspreken.


Regionaal

- Voor de waterbeheerplannen van de waterschappen Zeeuwse Eilanden en Zeeuws-Vlaanderen kunt u uw reactie indienen vanaf 5 januari tot en met 2 maart 2009.
- Voor de planherziening van het provinciaal Omgevingsplan kunt u uw reactie indienen vanaf 5 januari tot en met 2 maart 2009.
- Voor het stroomgebiedbeheerplan (Schelde) kunt u uw reactie indienen vanaf 22 december 2008 tot en met 22 juni 2009.

Landelijk

- Voor het Beheer- en Ontwikkelplan Rijkswateren, kunt u uw reactie indienen vanaf 5 januari tot en met 16 februari 2009.
- Voor het Nationaal Waterplan kunt u uw reactie indienen van 11 mei 2009 tot en met 22 juni 2009.

Alle waterplannen zijn nauw met elkaar verbonden. De plannen zijn gelijktijdig en in overleg ontwikkeld. Op www.nederlandleeftmetwater.nl vindt u een overzicht van alle waterplannen waarop u kunt reageren.



6.2.2. Waar liggen de plannen ter inzage?

U kunt de plannen downloaden vanaf de websites van de verschillende overheden:

www.zeeland.nl/verkort/waterplannen

www.wze.nl/waterbeheerplan

www.wszv.nl/actueel/terinzage

of via

www.nederlandleeftmetwater.nl

Natuurlijk kunt u de waterplannen ook op verschillende locaties inzien.

Beheerplan waterschap Zeeuwse Eilanden

- Hoofdkantoor waterschap Zeeuwse Eilanden, Kanaalweg 1, 4337 PA Middelburg
- Provinciehuis Zeeland, Abdij 6, 4331 BK Middelburg
- Provinciehuis Zeeland. dienst Ruimte, Milieu en Water Groenewoud 1, 4331 NB Middelburg
- Rijkswaterstaat, Poelendaelesingel 18, 4335 JA Middelburg
- Bij alle gemeentekantoren in het betreffende waterschapsgebied

Beheerplan waterschap Zeeuws-Vlaanderen

- Hoofdkantoor waterschap Zeeuws Vlaanderen Kennedylaan1, 4538 AE Terneuzen
- Provinciehuis Zeeland, Abdij 6, 4331 BK Middelburg
- Provinciehuis Zeeland. dienst Ruimte, Milieu en Water Groenewoud 1, 4331 NB Middelburg
- Rijkswaterstaat, Poelendaelesingel 18, 4335 JA Middelburg
- Bij alle gemeentekantoren in het betreffende waterschapsgebied
- Gemeentebibliotheek Terneuzen
- Gemeentebibliotheek Hulst
- Gemeentebibliotheek Sluis

De planherziening provinciaal Omgevingsplan

- Hoofdkantoor waterschap Zeeuwse Eilanden, Kanaalweg 1, 4337 PA Middelburg
- Hoofdkantoor waterschap Zeeuws Vlaanderen Kennedylaan1, 4538 AE Terneuzen
- Provinciehuis Zeeland, Abdij 6, 4331 BK Middelburg



- Provinciehuis Zeeland, dienst Ruimte, Milieu en Water Groenewoud 1, 4331 NB Middelburg
- Rijkswaterstaat, Poelendaelesingel 18, 4335 JA Middelburg
- Bij alle Zeeuwse gemeentekantoren

Stroomgebiedbeheerplan

- Hoofdkantoor waterschap Zeeuwse Eilanden, Kanaalweg 1, 4337 PA Middelburg
- Hoofdkantoor waterschap Zeeuws Vlaanderen Kennedylaan1, 4538 AE Terneuzen
- Provinciehuis Zeeland, Abdij 6, 4331 BK Middelburg
- Provinciehuis Zeeland, dienst Ruimte Milieu en Water Groenewoud 1, 4331 NB Middelburg
- Rijkswaterstaat, Poelendaelesingel 18, 4335 JA Middelburg
- Bij alle Zeeuwse gemeentekantoren
- Gemeente Steenberghe, Woensdrecht en Bergen op Zoom
- Provinciehuis Noord-Brabant, Brabantlaan1, 5216 TV 's-Hertogenbosch
- Waterschap Brabantse Delta, Bergschot 69-1, 4817 PA Breda

6.2.3. Hoe kunt u inspreken

U kunt gedurende de inspraakperiodes schriftelijk of digitaal reageren.

Planherziening van het provinciaal Omgevingsplan

Uw schriftelijke reactie kunt u van 5 januari tot 2 maart 2009 sturen naar:

Provincie Zeeland

Inspraak Provinciaal Waterplan

Postbus 6001

4330 LA Middelburg

Via www.zeeland.nl/verkort/waterplannen kunt u uw mening geven via een reactie-formulier.

Beheerplan Waterschap Zeeuwse Eilanden

Uw schriftelijke reactie kunt u van 5 januari tot 2 maart 2009 sturen naar:

Waterschap Zeeuwse Eilanden

Inspraak Waterbeheerplan

Postbus 1000

4330 ZW Middelburg

Uw reactie via email kunt u sturen naar:

info@wze.nl onder vermelding van 'inspraak waterbeheerplan'.

DILLE & KAMJ



Beheerplan Waterschap Zeeuws-Vlaanderen

Uw schriftelijke reactie kunt u van 5 januari tot 2 maart 2009 sturen naar:

Waterschap Zeeuws-Vlaanderen

Inspraak Waterbeheerplan

Postbus 88

4530 AB Terneuzen

Uw reactie via email kunt u sturen naar :

info@wszv.nl onder vermelding van 'inspraak waterbeheerplan'.

Stroomgebiedbeheerplan Schelde

Uw schriftelijke reactie kunt u van 22 december tot en met 21 juni 2009 sturen naar:

Inspraakpunt

Ontwerp-Stroomgebiedbeheerplannen

Postbus 30316

2500 GH Den Haag

Op www.inspraakpunt.nl kunt u online uw mening geven door het invullen van een reactieformulier.

Op woensdagavond 21 januari vindt er in Hotel Goes een informatie- en inspraakbijeenkomst plaats. U kunt mondeling inspreken op het Stroomgebied beheerplan Schelde. Als u gebruik wilt maken van deze mogelijkheid, stellen wij het op prijs als u dit twee dagen voor de hoorzitting aan het Inspraakpunt kenbaar maakt, telefoon 070 351 96 00.



6.3. Informatie- en inspraakbijeenkomst

Op woensdagavond 21 januari vindt er een informatie- en inspraakbijeenkomst plaats in hotel Goes.

Adres: Anthony Fokkerweg 100 in Goes.

Het programma van de avond is:

18.30 – 22.00 uur informatiemarkt

19.30 uur plenaire presentatie en gelegenheid tot het stellen van vragen

20.45 uur officiële hoorzitting voor mondelinge inspraak op het Stroomgebiedbeheerplan Schelde en op het Beheer- en Ontwikkelplan voor de Rijkswateren.

Waarop kunt u deze avond inspreken?

U kunt uw mening geven over alle onderdelen van het Stroomgebiedbeheerplan Schelde, het Nationaal Waterplan en van het Beheer- en Ontwikkelplan voor de Rijkswateren, inclusief bijbehorende plan-MER rapportages. De doelen en maatregelen zullen voor wat betreft Natura 2000 uiteindelijk formeel worden vastgelegd in beheerplannen op grond van de Natuurbeschermingswet 1998, waarvoor op een later moment een afzonderlijke procedure zal worden doorlopen.

6.4. Wat gebeurt er met uw inspraakreactie op de plannen?

Nadat u uw reactie heeft ingediend, ontvangt u een ontvangstbevestiging van de organisatie waar u uw reactie heeft ingediend. De inspraakreacties op de plannen van provincie, waterschap en gemeente worden behandeld door de betreffende provincie, waterschap of gemeente.

Het Inspraakpunt bundelt alle reacties op de plannen van het ministerie van Verkeer en Waterstaat en deze kunnen na afloop van de inspraaktermijn worden opgevraagd. Alle reacties zijn openbaar. Het Inspraakpunt stelt de Staatssecretaris van het Ministerie van Verkeer en Waterstaat en de betrokken ambtenaren op de hoogte van alle reacties de rijksplannen. De Staatssecretaris zal uw zienswijzen betrekken bij het definitief vaststellen van deze plannen. Voor de plannen van provincies, waterschappen en gemeenten geldt ongeveer dezelfde werkwijze.



Omdat er op de waterplannen van het rijk, provincies, waterschappen en gemeenten tegelijk inspraak mogelijk is, is het nodig dat zij met elkaar overleggen over de binnengekomen inspraakreacties. Een reactie op het plan van een provincie kan bijvoorbeeld ook invloed hebben op het Beheer- en Ontwikkelplan voor de Rijkswateren, of juist andersom. Om de indiener van de reactie zo goed mogelijk antwoord te kunnen geven, is dus afstemming tussen alle overheden nodig. Dit heeft allemaal tot doel om in 2009 goed op elkaar aansluitende waterplannen te kunnen vaststellen op alle overheidsniveaus. Deze noodzaak tot afstemming kan er toe leiden dat het inhoudelijke antwoord op uw inspraakreactie wat later kan komen dan u gewend bent. Afhankelijk van de aard van de reactie, kunt u uiterlijk in het derde kwartaal van 2009 een inhoudelijk antwoord verwachten.



7. Meer informatie

Voor vragen en/of nadere informatie over de ontwerp-waterplannen kunt u het best de websites raadplegen van:

provincie www.zeeland.nl/verkort/waterplannen ,

waterschap Zeeuwse Eilanden www.wze.nl/waterbeheerplan of waterschap Zeeuws-Vlaanderen www.wszv.nl/actueel/terinzage.

Ook kunt u terecht op www.nederlandleeftmetwater.nl. Daar kunt u aan de hand van uw postcode een overzicht raadplegen van alle waterplannen waar inspraak op mogelijk is.

Of neemt u gerust telefonisch contact op met het provinciehuis (0118 631113) waterschap Zeeuwse eilanden (0118 621248) of waterschap Zeeuws-Vlaanderen (0115 641247).



