



WERKINGSVERSLAG 2015

I.K.W.V. - SECRETARIAAT STRANDLAAN 3, 8434 WESTENDE (MIDDELKERKE)
TEL. 058/238000 E-MAIL: INFO@IKWV.BE

WWW.IKWV.BE





1. TOELICHTING BIJ HET BELEID VAN DE VERENIGING

1. Aantal bewaakte zones.

Het aantal bewaakte zones stijgt ten opzichte van 2014 met 1 (82). Dit bracht de gezamenlijke lengte van de bewaakte zones op 28.255 meter.

2. Bewakingstijden en bewakingsperiodes.

De bewakingsuren zijn overal dezelfde, nl. van 10u30 tot 18u30.

De bewakingsperiodes verschillen voor wat betreft de maanden mei, juni en september van gemeente tot gemeente.

3. Financieel beleid.

a) Werkingsbijdragen.

De werkingsbijdragen ten laste van alle gemeenten deelnemers voor het jaar 2015 werd vastgesteld op € 102.500,00. De bijdrage van de provincie bedroeg €250.000,00.

Bij de vaststelling van de gemeentelijke bijdrage wordt rekening gehouden met het aantal meter bewaking, het aantal redders en het aantal boten. (statutair voorzien)

vooruitzichten 2016:

De raad van bestuur heeft beslist om de totale werkingsbijdrage namens de gemeente-vennoten voor 2016 te verhogen tot €107.500,00.

b) Subsidies

Structurele ondersteuning afdeling scheepvaartbegeleiding (minister Weyts)

IKWV ontving in 2015 €120.000,00 structurele steun van de afdeling scheepvaartbegeleiding. Hiervan is €48.000,00 bestemd voor de opleiding Redder Aan Zee. Deze structurele steun blijft broodnodig om het materiaal up to date te houden.

c) Sponsoring en samenwerkingsovereenkomsten.

Kledij van Scapa – Sports

Samenwerking met de V.M.M

De samenwerking concretiseert zich als volgt:
Affichering van zwemwaterkwaliteit op borden aan de miradors:
De VMM kreeg van IKWV ruimte ter beschikking op de miradorborden voor de affichering van de zwemwaterkwaliteit. VMM betaalt de helft van de kosten voor aankoop van miradorborden.
Het aanbrengen van de analyseresultaten gebeurt door IKWV.

Sponsoringovereenkomst met AXA



Sponsoringovereenkomst met Isuzu Benelux

Isuzu Benelux stelt IKWV 11 voertuigen ter beschikking voor de duur van het badseizoen. Deze overeenkomst loopt nog tot en met 2020.



4. Reddingsoefeningen en radiocommunicatie.

Op 6 juli werd te Bredene een radiocommunicatieoefening georganiseerd in het kader van de afsprakenregeling redden van drenkelingen aan zee door de Federale Dienst Openbare Hulpverlening. Op het strand van De Panne werd op 4 augustus een gelijkaardige oefening gehouden. Het doel van de oefening is het inoefenen en uittesten van de radiocommunicatie tussen hulpdiensten op ZEE, IN DE LUCHT en aan LAND, conform aan de afsprakenregeling betreffende redden aan de Belgische kust. (Van toepassing tussen de Franse en de Nederlandse grens vanaf de waterlijn tot daar waar de middelen van de ondertekende partijen op zee reiken). Deze afspraken zijn noodzakelijk om de meest efficiënte en adequate hulpverlening te kunnen bieden aan de individuele persoon in nood en/of aan een collectief van personen in nood.



5. Personeel.

- Secretaris: mevr. An Beun, statutair voltijds
- Administratief deskundige: dhr. Ivo Muyle, statutair voltijds

2. TOELICHTING BIJ DE WERKING EN DE ORGANISATIE VAN DE VERENIGING

SAMENVATTEND OVERZICHT BEWAAKTE ZONES VOOR BADERS

GEMEENTE	AANTAL BEWAAKTE ZONES	AANTAL METER BEWAAKT	BEWAKINGSPERIODE ALLE POSTEN VAN 1/7 TOT 31/8 UURREGELING OVERAL 10.30 – 18.30
DE PANNE	5	2.300	27/06 – 31/08: alle posten
KOKSIJDE	9	4.930	6/06-7/06: enkel bij mooi weer: 3 posten : Koksijde-Centrum, Oostduinkerke-Centrum en Sint-Idesbald 13/06-30/06 + 1/09-6/09: 3 posten: Koksijde-Centrum, Oostduinkerke-Centrum en Sint-Idesbald
NIEUWPOORT	5	1.250	27/06-30/06: alle posten
MIDDELKERKE	14	5.730	27/06 tem 30/06 + 05/09 tem 06/09: 2 posten: Casino Oost en Meeuwenlaan
OOSTENDE	12	3.830	13/06-14/06 + 20/06-21/06 + 27/06-30/06: 3 posten (Kemmelberg, Koninginnelaan, Mariakerke)
BREDENE	6	1.340	13-14/06: post 1,2 en naaktstrand 20-21/06: post 1,2 en naaktstrand 27-28/06: post 1,2 en naaktstrand

DE HAAN	11	2.700	14/05 – 17/05, 23/05 – 25/05, 30/05-31/05, 6/06-7/06, 13/06-14/06, 20/06-30/06 + 1/09 – 06/09: 2 posten: De Haan centrum en Wenduine centrum
BLANKENBERGE	7	2.100	2/05-3/05 + 9/05-10/05 + 14/05-30/06 + 1/09-20/09: maximum 6 posten
BRUGGE	1	490	27/6-30/6 + 1/09-6/09: 1 post
KNOKKE-HEIST	12	3.585	14,15,16,17/05 + 23,24,25/05 + 30,31/05 + 6,7/06 + 12,13/09 + 19,20/09 op 3 posten (B1 Heist, B6 Albertstrand, B7 Lichttoeren) - 13-30/06 + 01-06/09: 5 posten (B1, B3, B6, B7 en B9)
TOTAAL	82	28.255	

DETAILOVERZICHT PER GEMEENTE

DE PANNE

NR. EN NAAM VAN DE ZONE	SITUERING VAN DE ZONE	AANTAL METER BEWAAKT	BEWAKINGSPERIODE
R1-Leopold HP	Zeilwagenclub-Bortierplein	500	27/06 – 31/08
R2-West	Bortierplein-Halmenstraat	400	27/06 – 31/08
R3-Centrum HP	Halmenstraat-Walkierstraat	300	27/06 – 31/08
R4-Oost	Walckierstraat-Canadezenplein	500	27/06 – 31/08
R5-Camping	Canadezenplein – grens met St-Idesbald	600	27/06 – 31/08

H.P. : RODE KRUISPOST AANWEZIG

KOKSIJDE

NR. EN NAAM VAN DE ZONE	SITUERING VAN DE ZONE	AANTAL METER BEWAAKT	BEWAKINGSPERIODE
St. Idesbald	Strandlaan	585	6/06 tot 7/06 en 13/06 tot 6/09 (HP)
Ster der Zee	Sloepenlaan	650	1/7 - 31/8 – H.P.
Hoge dijk	Zavelplein	665	1/7 - 31/8
Koksijde Centrum	Terlinckplein	440	6/06 tot 7/06 en 13/06 tot 6/09 (HP)
Zouaven	Joststraat	650	1/7 - 31/8 – H.P.
St. André	G. Scotlaan	300	1/7 - 31/8 – H.P.
Oostduinkerke centrum	Astridplein	805	6/06 tot 7/06 en 13/06 tot 6/09 (HP)
Duinpark	Fairybankhelling	350	1/7 - 31/8
Groendijk	Zuidenwindhelling	485	1/7 - 31/8 – H.P.

H.P. : HULPPOSTEN IN EIGEN BEHEER

NIEUWPOORT

NR. EN NAAM VAN DE ZONE	SITUERING VAN DE ZONE	AANTAL METER BEWAAKT	BEWAKINGSPERIODE
Post 1	Hendrikaplein	230	27/6 – 31/8
Post 2	Veurnestraat	230	27/6 – 31/8 – H.P.
Post 3	Henegouwenstraat	290	27/6 – 31/8
Post 4	Leopoldplein	200	27/6 – 31/8 – H.P.
Post 5	Meeuwenlaan	300	27/6 – 31/8

H.P. : RODE KRUISPOST AANWEZIG

MIDDELKERKE

NR. EN NAAM VAN DE ZONE	SITUERING VAN DE ZONE	AANTAL METER BEWAAKT	BEWAKINGSPERIODE
1. Carlton	Middelkerke Oost	400	1/7 - 31/8
2. Excelsior	Middelkerke Oost	400	1/7 - 31/8
3. Casino Oost	Casino Oost	400	27/6 – 6/9 – H.P.
4. Casino West	Casino West	400	1/7 – 31/8 – H.P.
5. Pouletstraat	Middelkerke West	400	1/7 - 31/8
6. Theresiastraat	Middelkerke West	400	1/7 - 31/8
7. Houyouxstraat	Middelkerke West	400	1/7 - 31/8 – H.P.
8. Kwintestraat	Middelkerke West	230	1/7 - 31/8
9. Zeeravenlaan	Rotonde Westende	500	1/7 - 31/8 – H.P.
10. Priorijlaan	Priorijlaan Westende	500	1/7 - 31/8
11. Meeuwenlaan	Meeuwenlaan Westende	500	27/6 – 6/9 – H.P.
12. Flandrialaan	Flandrialaan Westende	400	1/7 - 31/8
13. Surfzone			1/7 - 31/8 – H.P.
14. St.Laureins	St.Laureinsstrand Westende	400	1/7 - 31/8 – H.P.
15. Crystal Palace		400	1/7 - 31/8

H.P. : RODE KRUISPOST AANWEZIG

OOSTENDE

NR. EN NAAM VAN DE ZONE	SITUERING VAN DE ZONE	AANTAL METER BEWAAKT	BEWAKINGSPERIODE
Raversijde	Raversijde	200	1/7 – 31/8
Kinkhoorn	Mariakerke	420	28/6 – 31/8
Diksmuide	Mariakerke	370	1/7 – 31/8
Mariakerke	Mariakerke	480	13/6 - 14/6 – H.P. 20/6 – 21/6 – H.P. 27/6 – 30/6 – H.P. 1/7 – 31/8 – H.P.
Northlaan	Mariakerke	480	1/7 – 31/8
Koninginnelaan	Centrum Oostende	420	13/6 - 14/6 20/6 – 21/6 27/6 – 30/6 1/7 – 31/8
Kemmelberg	Centrum Oostende	350	13/6 - 14/6 – H.P. 20/6 – 21/6 – H.P. 27/6 – 30/6 – H.P. 1/7 – 31/8 – H.P.
Kursaal	Centrum Oostende	170	1/7 – 31/8
Oosthelling	Centrum Oostende	175	1/7 – 31/8
Christinastraat	Centrum Oostende	180	1/7 – 31/8
Louisastraat	Centrum Oostende	235	1/7 – 31/8
Duin en Zee	Oostgrens Oostende – grens Bredene	350	1/7 – 31/8

H.P. : RODE KRUISPOST OF VLAAMS KRUIS AANWEZIG

BREDENE

NR. EN NAAM VAN DE ZONE	SITUERING VAN DE ZONE	AANTAL METER BEWAAKT	BEWAKINGSPERIODE
Turkeyen *	Bredene P1	280	1/7 - 31/8
Duingat*	Bredene Hoofdpost P2 +HP	250	1/7 - 31/8
Astrid	Bredene P3	250	1/7 - 31/8
De Droge Opgang	Bredene P4	240	1/7 - 31/8
De Duinpan	Bredene P6	150	1/7 - 31/8
Het Naaktstrand*	Ten oosten van P6	170	1/7 - 31/8

H.P. : HULPPOST AANWEZIG

OPMERKINGEN: (*) de facultatieve openstellingen stonden in functie van de weersomstandigheden

DE HAAN

NR. EN NAAM VAN DE ZONE	SITUERING VAN DE ZONE	AANTAL METER BEWAAKT	BEWAKINGSPERIODE
Vosseslag HP	Oosten van Bredene	250	01/07-31/08
De Haan Post 1	De Haan centrum	250	01/07-31/08
De Haan Post 2	De Haan centrum	250	01/07-31/08
De Haan Post 3	De Haan centrum	250	14-17.05, 23-25.05, 30-31.05; 6,7,13 & 14.06 & 20/06- 06.09.2015
De Haan Post 4	De Haan centrum	250	01/07-31/08
De Haan Post 5	Ten westen zeedijk De Haan	200	01/07-31/08
Wenduine West	Ten westen rotonde	250	01/07-07/09
Wenduine Alfa	Wenduine centrum	250	01/07-31/08
Wenduine Bravo	Wenduine centrum	250	14-17.05, 23-25.05, 30-31.05; 6,7,13 & 14.06 & 20/06- 06.09.2015
Wenduine Charlie	Wenduine centrum	250	01/07-31/08
Harendijke	Ten westen Blankenberge	250	01/07-31/08

H.P. : HULPPOST AANWEZIG

BLANKENBERGE

NR. EN NAAM VAN DE ZONE	SITUERING VAN DE ZONE	AANTAL METER BEWAAKT	BEWAKINGSPERIODE
HOOFD NR. 0	Staketsel	300	1/7 – 31/8
HOOFD NR. 1	Weststraat	300	2/05-3/05 + 9/05-10/05 + 14/05-30/06 + 1/09-20/09
HOOFD NR. 2	Bakkerstrap	300	2/05-3/05 + 9/05-10/05 + 14/05-30/06 + 1/09-20/09
HOOFD NR. 3	Kerkstraat	300	2/05-3/05 + 9/05-10/05 + 14/05-30/06 + 1/09-20/09
HOOFD NR. 4	Charlierhelling	300	2/05-3/05 + 9/05-10/05 + 14/05-30/06 + 1/09-20/09
HOOFD NR. 5	Artanhelling	300	2/05-3/05 + 9/05-10/05 + 14/05-30/06 + 1/09-20/09
HOOFD NR. 6	PIER	300	1/7 – 31/8

H.P. : HULPPOST AANWEZIG

BRUGGE

NR. EN NAAM VAN DE ZONE	SITUERING VAN DE ZONE	AANTAL METER BEWAAKT	BEWAKINGSPERIODE
BRUGGE	Westkant westelijke havendam	490	27/06 t.e.m.06/09 – H.P.

H.P. : RODE KRUISPOST OF VLAAMS KRUIS AANWEZIG

KNOKKE – HEIST

NR. EN NAAM VAN DE ZONE	SITUERING VAN DE ZONE	AANTAL METER BEWAAKT	BEWAKINGSPERIODE UURREGELING
B1a Heist Centrum	Heist	287,5	1/7-31/8 H.P.
B1b Heist Centrum	Heist	287,5	1/7-31/8 H.P.
B2 Dir.- Gen.Willemspark	Heist	420	1/7-31/8 H.P. 13/6-30/6 en 1/9-6/9 14,15,16,17,23,24,25, 30,31/5- 6,7/6- 12,13,19,20/9
B3 Duinbergen Centr.	Duinbergen	460	1/7-31/8 H.P. 13/6-30/6 en 1/9-6/9
B4 Albertstrand Meerlaan	Albertstrand	470	1/7-31/8 H.P.
B5 Albertstrand Casino	Albertstrand	230	1/7-31/8 H.P.
B6 Albertstrand Oost	Albertstrand	220	1/7-31/8 H.P. 13/6-30/6 en 1/9-6/9 14,15,16,17,23,24,25, 30,31/5- 6,7/6- 12,13,19,20/9
B7 Knokke Centrum	Knokke	210	1/7-31/8 H.P. 13/6-30/6 en 1/9-6/9 14,15,16,17,23,24,25, 30,31/5- 6,7/6- 12,13,19,20/9
B8 Knokke Centrum	Knokke	270	1/7-31/8 H.P.
B9 Zoute	Zoute	250	1/7-31/8 H.P. 13/6-30/6 en 1/9-6/9
B10 Zoute	Zoute	255	1/7-31/8 H.P.
B11 Lekkerbek	Lekkerbek	225	1/7-31/8

INLICHTINGEN MET BETREKKING TOT DE SURFZONES

SAMENVATTEND OVERZICHT

<u>GEMEENTE</u>	<u>AANTAL ZONES</u>	<u>AANTAL METER BEWAAKT</u>
DE PANNE	1	200
KOKSIJDE	4	800
NIEUWPOORT	0	0
MIDDELKERKE	1	400
OOSTENDE	2	800
BREDENE	1	250
DE HAAN	2	500
BLANKENBERGE	1	500
BRUGGE	1	500
KNOKKE - HEIST	5	1.593
TOTAAL	18	5543

Enkel in de gemeenten De Panne, Koksijde, Middelkerke, De Haan en Blankenberge worden de surfzones bewaakt door redders aangesteld door de gemeente.

DETAILOVERZICHT PER GEMEENTE

DE PANNE

NAAM VAN DE ZONE	SITUERING VAN DE ZONE	AANTAL METER
Surfzone	Tussen Vuurtorenplein en Bortierplein	200

opm.: de bewaking gebeurt door de gemeente

KOKSIJDE

NAAM VAN DE ZONE	SITUERING VAN DE ZONE	AANTAL METER
St.Idesbald - horloge	ten westen van bewaakte zone	200
St.André	Oostduinkerke: ten westen van de bewaakte badzone (G.Scottlaan)	200
Sycod - jachtclub	Alfred Devoslaan Oostduinkerke	200
Windekind	Zuidenwindhelling Oostduinkerke - ten westen van bewaakte zone Groenendijk	200

opm.: de bewaking gebeurt door de gemeente

NIEUWPOORT

geen surfzone

MIDDELKERKE

NAAM VAN DE ZONE	SITUERING VAN DE ZONE	AANTAL METER
13. surfzone	St. Laureinsstrand Westende	400

opm. de bewaking gebeurt door de gemeente

OOSTENDE

NAAM VAN DE ZONE	SITUERING VAN DE ZONE	AANTAL METER
Surfzone West	Luikstraat	400
Surfzone Oost	Oostende renbaan	400

opm. de bewaking gebeurt door V.V.W (concessie)

BREDENE

NAAM VAN DE ZONE	SITUERING VAN DE ZONE	AANTAL METER
Surfzone	Gelegen ten westen van de bewaakte post; 1 "Turkeyen"	250

Opm. de bewaking gebeurt door de privé-vereniging "Twins Watersport" met steun van Bloso.

DE HAAN

NAAM VAN DE ZONE	SITUERING VAN DE ZONE	AANTAL METER
Surfzone De Haan	Ten oosten badzone Charlie	250 (*)
Surfzone Wenduine	Ten oosten badzone post 1	250 (*)

(*) bewaking door gemeente

BLANKENBERGE

NAAM VAN DE ZONE	SITUERING VAN DE ZONE	AANTAL METER
Surfzone	Pier	500 (*)

(*) vermindering tijdelijk wegens werken aan de pier.
opm. de bewaking gebeurt vanaf 2000 door gemeente

BRUGGE

NAAM VAN DE ZONE	SITUERING VAN DE ZONE	AANTAL METER
Surfzone Zeebrugge	Golfbreker 31 tot 32 a	500

bewaking door privé organisatie

KNOKKE -HEIST

NAAM VAN DE ZONE	SITUERING VAN DE ZONE	AANTAL METER
VVW Bloso	Heist, tussen Heldenplein en de Oostelijke dam	400
RBSC	Duinbergen, tussen golfbrekers 3 en 5	460
Channel surfing club	Zoute, tussen golfbrekers 7 en 8	250
RBSC lekkerbek	Lekkerbek, tussen golfbrekers 12 en 13	233
Surfers Paradise	Lekkerbek-Zwin, ten Oosten van golfbreker 13	250

Opm. De surfzones worden aan verenigingen in concessie gegeven. Het lastenboek vermeldt dat deze clubs (plankzeilen en zeilen) zelf dienen in te staan voor bewaking- en reddingsdienst, voor de veiligheid in het algemeen.

AANTAL AANGEWORVEN REDDERS

GEMEENTE	MEI		JUNI		JULI		AUG		SEPT		AANTAL KANDIDATUREN	
	MAN	VR.	MAN	VR.	MAN	VR.	MAN	VR.	MAN	VR.	JULI	AUG
DE PANNE	0	0	20	10	35	18	26	24	0	0	ruim voldoende	voldoende
KOKSIJDE	0	0	12	4	54	26	54	26	12	2	ruim voldoende	ruim voldoende
NIEUWPOORT	0	0	29	13	30	17	30	15	0	0	ruim voldoende	onvoldoende
MIDDELKERKE	0	0	7	1	42	24	49	17	8	0	ruim voldoende	ruim voldoende
OOSTENDE	0	0	10	2	65	14	51	28	1	0	ruim voldoende	net voldoende
BREDENE	0	0	0	0	21	11	20	14	0	0	ruim voldoende	ruim voldoende
DE HAAN	13	2	14	3	44	23	46	24	10	3	ruim voldoende	ruim voldoende
BLANKENBERGE	7	0	7	0	35	8	31	12	7	0	ruim voldoende	ruim voldoende
BRUGGE	0	0	6	2	15	6	12	9	8	2	net voldoende	net voldoende
KNOKKE-HEIST	9	2	16	6	49	25	46	26	18	4	ruim voldoende	net voldoende
TOTALEN	29	4	121	41	390	172	365	195	54	11		
	33		162		562		560		65			

AANTAL REDDERS DAGELIJKS VAN DIENST

GEMEENTE	MEI	JUNI	JULI	AUGUSTUS	SEPTEMBER
DE PANNE	0	30	37	37	0
KOKSIJDE	0	10	53	53	10
NIEUWPOORT	0	25	27	22	0
MIDDELKERKE	0	7	67	67	7
OOSTENDE	0	12	40	40	0
BREDENE	0	9	19	19	0
DE HAAN	10	10	44	44	10
BLANKENBERGE	6	6	32	31	6
BRUGGE	0	8	12	12	8
KNOKKE-HEIST	11	22	50	50	22
TOTALEN	27	139	381	375	63

TUSSENKOMSTEN VANWEGE DE REDDERS

VOOR VERDWAALDE KINDEREN OP HET STRAND

In bewaakte en onbewaakte zone

<u>GEMEENTE</u>	<u>MEI *</u>	<u>JUNI *</u>	<u>JULI</u>	<u>AUGUSTUS</u>	<u>SEPTEMBER*</u>	<u>TOTAAL</u>
DE PANNE	0	0	55	75	0	130
KOKSIJDE	0	0	39	42	0	81
NIEUWPOORT	0	0	24	57	0	81
MIDDELKERKE	0	0	46	66	0	112
OOSTENDE	0	0	136	194	0	330
BREDENE	0	0	6	17	0	23
DE HAAN	0	0	49	60	0	109
BLANKENBERGE	0	0	108	131	0	239
BRUGGE	0	0	20	14	0	34
KNOKKE-HEIST	0	0	45	31	0	76
TOTALEN	0	0	494	687	0	1181

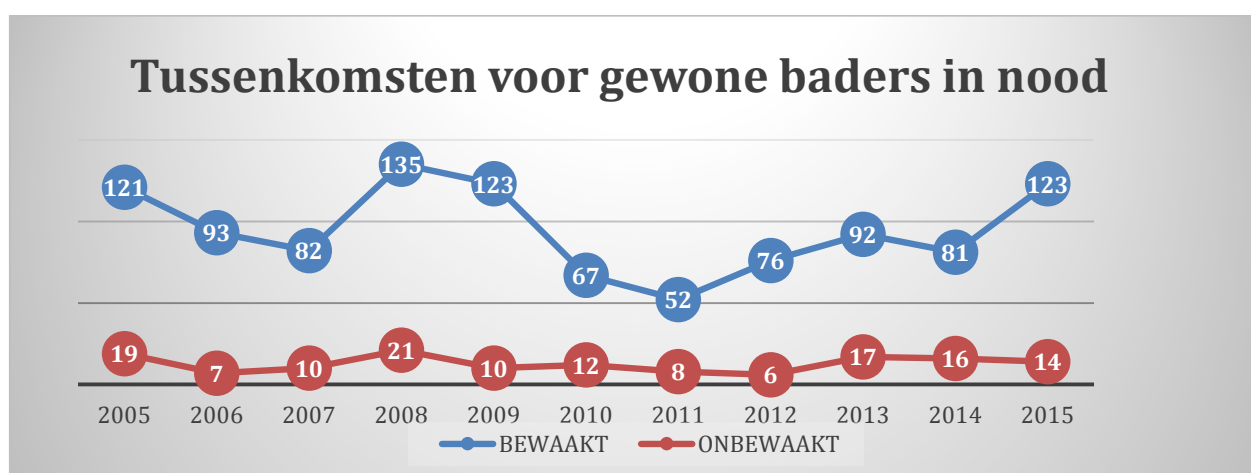
(totaal verdwaalde kinderen in 2014: **879**)

**De cijfers voor de verdwaalde kinderen in het voor-en naseizoen worden niet opgenomen in de globale statistiek.*



VOOR GEWONE BADERS IN NOOD

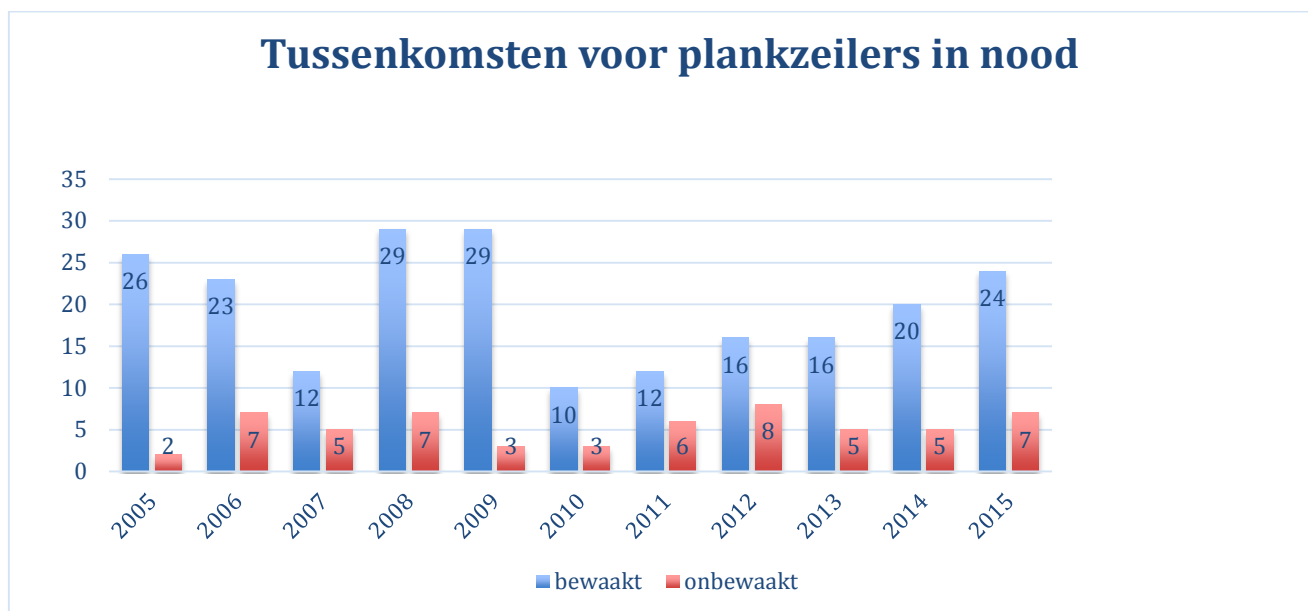
GEMEENTE	BEWAAKTE ZONE					ONBEWAAKTE ZONE				
	MEI	JUNI	JULI	AUG.	SEPT.	MEI	JUNI	JULI	AUG.	SEPT.
DE PANNE	0	0	1	2	0	0	0	0	1	0
KOKSIJDE	0	0	1	1	0	0	0	0	0	0
NIEUWPOORT	0	0	0	0	0	0	0	0	0	0
MIDDELKERKE	0	0	0	9	0	0	0	0	0	0
OOSTENDE	0	0	10	17	0	0	0	1	3	0
BREDENE	0	0	5	5	0	0	0	0	0	0
DE HAAN	0	0	8	7	0	0	0	2	0	0
BLANKENBERGE	2	6	9	11	0	0	2	2	2	0
BRUGGE	0	1	4	5	0	0	0	0	0	0
KNOKKE-HEIST	0	1	10	8	0	0	0	1	0	0
TOTAAL	2	8	48	65	0	0	2	6	6	0



TUSSENKOMSTEN VOOR PLANKZEILERS IN NOOD (*)

GEMEENTE	BEWAAKTE ZONE					ONBEWAAKTE ZONE				
	MEI	JUNI	JULI	AUG.	SEPT.	MEI	JUNI	JULI	AUG.	SEPT.
DE PANNE	0	0	0	0	0	0	0	0	0	0
KOKSIJDE	0	0	2	2	0	0	0	1	5	0
NIEUWPOORT	0	1	4	2	0	0	0	0	0	0
MIDDELKERKE	0	0	2	0	0	0	0	0	0	0
OOSTENDE	0	0	0	0	0	0	0	1	0	0
BREDENE	0	0	0	0	0	0	0	0	0	0
DE HAAN	0	0	3	0	0	0	0	0	0	0
BLANKENBERGE	1	3	2	1	0	0	0	0	0	0
BRUGGE	0	0	0	0	0	0	0	0	0	0
KNOKKE-HEIST	0	0	0	1	0	0	0	0	0	0
TOTAAL	1	4	13	6	0	0	0	2	5	0

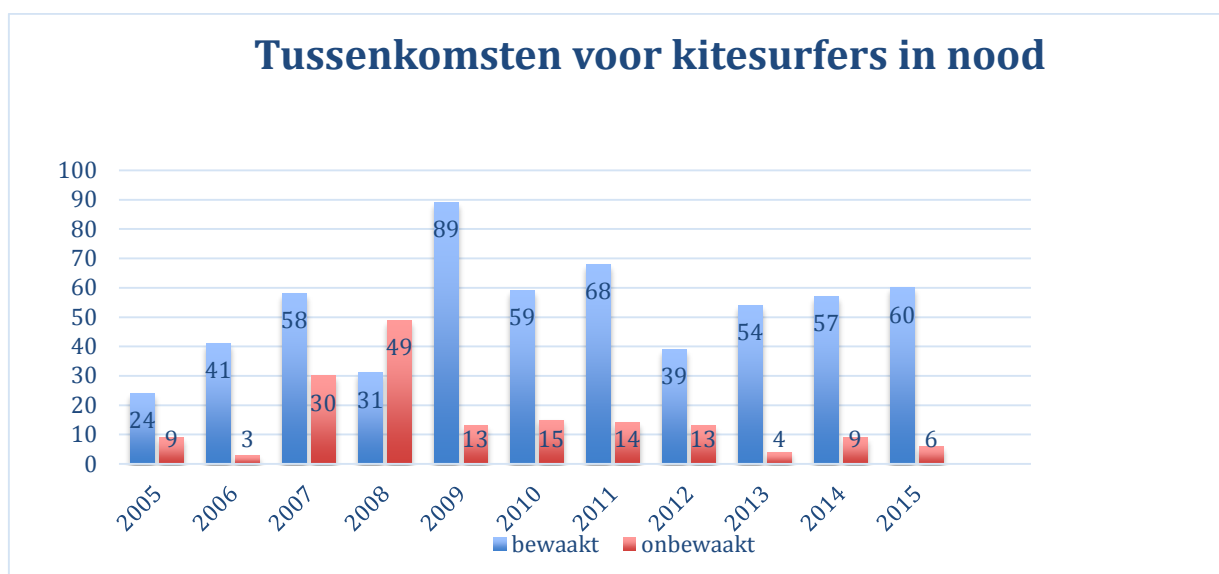
(*) DEZE CIJFERS HEBBEN ENKEL BETREKKING OP DE DOOR IKVV BEWAAKTE ZONES.



VOOR KITESURFERS IN NOOD (*)

GEMEENTE	BEWAAKTE ZONE					ONBEWAAKTE ZONE				
	MEI	JUNI	JULI	AUG.	SEPT.	MEI	JUNI	JULI	AUG.	SEPT.
DE PANNE	0	0	2	0	0	0	0	0	0	0
KOKSIJDE	0	0	3	4	0	0	1	0	0	0
NIEUWPOORT	0	0	3	1	0	0	0	0	0	0
MIDDELKERKE	0	0	13	3	0	0	0	4	0	0
OOSTENDE	0	0	0	0	0	0	0	0	0	0
BREDENE	0	0	0	0	0	0	0	0	0	0
DE HAAN	0	0	6	4	0	0	0	0	0	0
BLANKENBERGE	2	4	4	2	1	0	0	0	1	0
BRUGGE	0	0	0	0	0	0	0	0	0	0
KNOKKE-HEIST	1	0	3	4	0	0	0	0	0	0
TOTAAL	3	4	34	18	1	0	1	4	1	0

(*) DEZE CIJFERS HEBBEN ENKEL BETREKKING OP DE DOOR IKVV BEWAAKTE ZONES.



VOOR BADERS MET RUBBERBOOTJES EN LUCHTMATRASSEN

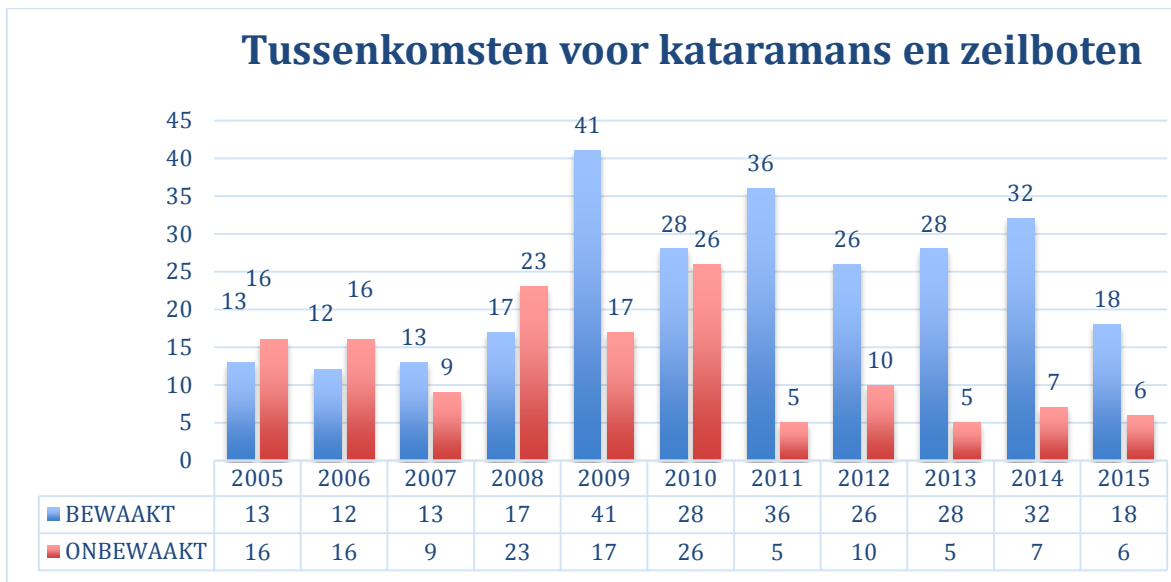
GEMEENTE	BEWAAKTE ZONE					ONBEWAAKTE ZONE				
	MEI	JUNI	JULI	AUG.	SEPT.	MEI	JUNI	JULI	AUG.	SEPT.
DE PANNE	0	0	0	0	0	0	0	0	0	0
KOKSIJDE	0	0	20	5	0	0	0	0	0	0
NIEUWPOORT	0	0	2	1	0	0	0	0	0	0
MIDDELKERKE	0	0	1	0	0	0	0	0	1	0
OOSTENDE	0	0	7	8	0	0	0	1	0	0
BREDENE	0	0	0	0	0	0	0	0	0	0
DE HAAN	0	0	15	4	0	0	0	0	0	0
BLANKENBERGE	2	2	7	12	1	0	0	1	0	0
BRUGGE	0	0	0	0	0	0	0	0	0	0
KNOKKE-HEIST	0	0	0	0	0	0	0	0	0	0
TOTAAL	2	2	52	30	1	0	0	2	1	0



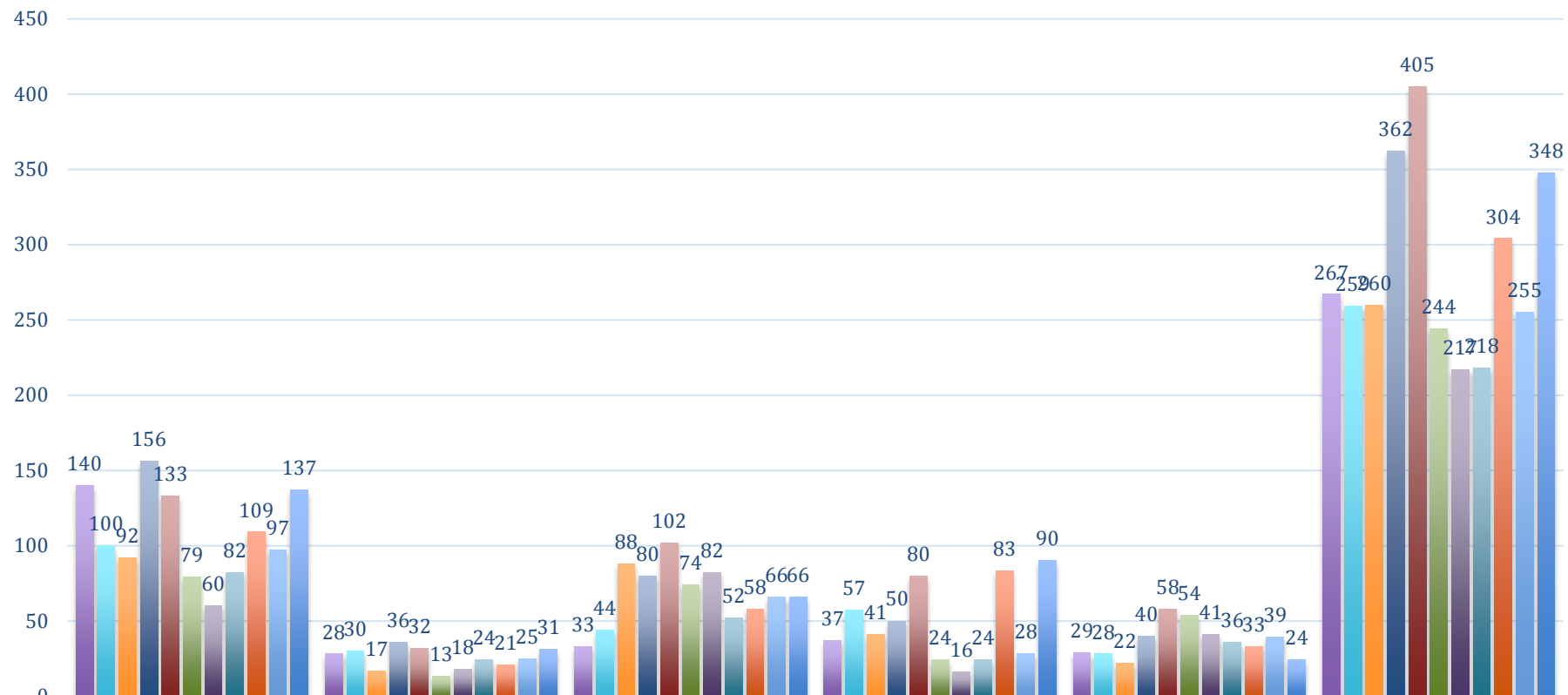
VOOR KATAMARANS EN ZEILBOTEN (*)

GEMEENTE	BEWAAKTE ZONE					ONBEWAAKTE ZONE				
	MEI	JUNI	JULI	AUG.	SEPT.	MEI	JUNI	JULI	AUG.	SEPT.
DE PANNE	0	0	0	0	0	0	0	0	0	0
KOKSIJDE	0	0	1	1	0	0	0	2	0	0
NIEUWPOORT	0	0	0	0	0	0	0	0	0	0
MIDDELKERKE	0	0	1	0	0	0	0	0	0	0
OOSTENDE	0	0	0	0	0	0	0	0	0	0
BREDENE	0	0	0	0	0	0	0	0	0	0
DE HAAN	0	0	0	0	0	0	0	1	2	0
BLANKENBERGE	0	1	1	1	1	0	0	0	1	0
BRUGGE	0	0	0	0	0	0	0	0	0	0
KNOKKE-HEIST	0	1	4	6	0	0	0	0	0	0
TOTAAL	0	2	7	8	1	0	0	3	3	0

(*) DEZE CIJFERS HEBBEN ENKEL BETREKKING OP DE DOOR IKVV BEWAAKTE ZONES



SAMENVATTEND OVERZICHT AANTAL TUSSENKOMSTEN VANWEGE DE REDDERS



	baders	surfers	kitesurfers	rub.bootjes/luchtmatr.	katamarans/zeilboten	TOTAAL
2005	140	28	33	37	29	267
2006	100	30	44	57	28	259
2007	92	17	88	41	22	260
2008	156	36	80	50	40	362
2009	133	32	102	80	58	405
2010	79	13	74	24	54	244
2011	60	18	82	16	41	217
2012	82	24	52	24	36	218
2013	109	21	58	83	33	304
2014	97	25	66	28	39	255
2015	137	31	66	90	24	348

INCIDENTEN MET DODELIJKE AFLOOP
(TIJDENS DE OPENINGSPERIODE VAN HET BADSEIZOEN)

DE PANNE: 1 ongeval

Ongeval:

DATUM EN UUR VAN ONGEVAL: 27/06

ZONE WAAR HET ONGEVAL GEBEURDE: Onbewaakte zone

WEERSOMSTANDIGHEDEN: 4Bft.

AARD VAN HET ONGEVAL:

Zeilbootongeval. Tijdens het varen valt een opvarende overboord en wordt hij overvaren.

VERLEENDE TUSSENKOMSTEN:

Evacuatie en berging van het lichaam ism. de brandweer.

KOKSIJDE: 1 ongeval

Ongeval:

DATUM EN UUR VAN ONGEVAL: 11/07 – 15u10

ZONE WAAR HET ONGEVAL GEBEURDE: Bewaakte zone Oostduinkerke-centrum

WEERSOMSTANDIGHEDEN: Zonnig, 23c°

AARD VAN HET ONGEVAL:

Kind graaft diepe put met tunnel. Tunnel stort in en kind raakt bedolven onder het zand.

VERLEENDE TUSSENKOMSTEN:

Redders, aanwezige dokter, brandweer en MUG. Kind werd weggebracht naar ziekenhuis Veurne. Overleden in UZ Gent.

BIJNA VERDRINKINGEN
(TIJDENS DE OPENINGSPERIODE VAN HET BADSEIZOEN)

/

ANDERE ERNSTIGE ONGEVALLen

(met tussenkomst van de redders en diverse andere diensten)

DE PANNE: 2 ernstige ongevallen

Ongeval 1:

DATUM EN UUR VAN ONGEVAL: 19/07/15

ZONE WAAR HET ONGEVAL GEBEURDE: R3 - centrum

WEERSOMSTANDIGHEDEN: /

AARD VAN HET ONGEVAL: Kindje wordt uit put gehaald ter hoogte van de waterlijn. Enkel hoofdje was nog boven het zand.

VERLEENDE TUSSENKOMSTEN:

Kindje uitgegraven door twee redders en de adjunct-hoofdredder. Goede afloop.

Ongeval 2:

DATUM EN UUR VAN ONGEVAL: 07/08/15

ZONE WAAR HET ONGEVAL GEBEURDE: R2 - West

WEERSOMSTANDIGHEDEN: Helder, 2Bft.

AARD VAN HET ONGEVAL: 19-jarige man komt uit het water en valt bewusteloos neer. Na enkele ogenblikken komt de terug bij maar vertoont epileptische bewegingen.

VERLEENDE TUSSENKOMSTEN:

Persoon geëvacueerd van het strand en vervoerd naar AZ Veurne met ziekenwagen De Panne

MIDDELKERKE: 3 ernstige ongevallen

Ongeval 1:

DATUM EN UUR VAN ONGEVAL: 19/07/2015– 17u20

ZONE WAAR HET ONGEVAL GEBEURDE: (bewaakte of onbewaakte zone en naam van de zone of nr.)

Bewaakte zone Post 12, Flandrialaan

WEERSOMSTANDIGHEDEN

Gele vlag, WZW 4-5Bft., golfhoogte 50cm, matige branding

AARD VAN HET ONGEVAL: (zeer korte omschrijving a.u.b.)

Rond 17u20 is een man van middelbare leeftijd het water ingegaan ter hoogte van de mirador. Hij raakte in de problemen 20m, stroom-en windafwaarts, van de oostelijke beachflag. De man dreef in het water met hoofd onder water. Twee redders hebben de man uit het water gehaald. De hulpdiensten werden gecontacteerd door HP Meeuwenlaan. De man was nauwelijks bij bewustzijn, roerloos en verdwaasd. Er kwam assistentie van de nabijgelegen posten. De man leek geïntoxiceerd, wat hij later ook zelf bevestigde. De redders hebben de man blijven toespreken en gecontroleerd tot de hulpdiensten aanwezig waren.

VERLEENDE TUSSENKOMSTEN(o.a. vanwege welke instanties) en resultaat:

HC100, adjunct-hoofdredder, redders post 11 en 12

Man werd meegenomen voor verzorging naar het ziekenhuis.

Ongeval 2:

DATUM EN UUR VAN ONGEVAL: 1/08/2015– 16u30

ZONE WAAR HET ONGEVAL GEBEURDE: (bewaakte of onbewaakte zone en naam van de zone of nr.)

Bewaakte zone Post 12, Flandrialaan

WEERSOMSTANDIGHEDEN

Groene vlag, windrichting ONO, 2 Bft., golfhoogte 1m, zwakke branding

AARD VAN HET ONGEVAL: (zeer korte omschrijving a.u.b.)

Een persoon kwam hulp vragen. Er werd hulp opgeroepen van de PO in de naastliggende zone. De andere 2 redders van post 12 waren op dit moment aan het patrouilleren op zee met de boot. Het slachtoffer werd met een gebroken teen op een brancard gedragen naar de hulppost van De Kwinte.

VERLEENDE TUSSENKOMSTEN(o.a. vanwege welke instanties) en resultaat:

Redders, hulppostmedewerker, HC100

Ongeval 3:

DATUM EN UUR VAN ONGEVAL: 21/08/2015

ZONE WAAR HET ONGEVAL GEBEURDE: (bewaakte of onbewaakte zone en naam van de zone of nr.)

Bewaakte zone Post 12, Flandrialaan

WEERSOMSTANDIGHEDEN

Groene vlag, windrichting ZZW, 1 Bft., geen golfhoogte

AARD VAN HET ONGEVAL: (zeer korte omschrijving a.u.b.)

Man van 50 jaar had schouder uit de kom. Omstandigheden ongeval niet bekend.

VERLEENDE TUSSENKOMSTEN(o.a. vanwege welke instanties) en resultaat:

Redders en HC100

OOSTENDE: 7 ernstige ongevallen**Ongeval 1:**

DATUM EN UUR VAN ONGEVAL: 01/07/15

ZONE WAAR HET ONGEVAL GEBEURDE: (bewaakte of onbewaakte zone en naam van de zone of nr.)

Onbewaakte zone – referentiepunt OO17

WEERSOMSTANDIGHEDEN

2-3 Bft., ZO, zonnig

AARD VAN HET ONGEVAL: (zeer korte omschrijving a.u.b.)

Oproep via dienst 112 voor ondersteuning in onbewaakte zone tussen Oostende en Middelkerke. Rubberen bootje met 2 personen (M/M 16 en 29 jaar) aan boord in de problemen op +- 500m van de waterlijn. Drijven tgv. afluandige wind steeds verder af van de kust.

VERLEENDE TUSSENKOMSTEN(o.a. vanwege welke instanties) en resultaat:

Interventie met 2 reddingsboten. Situatie onder controle voor aankomst van lokale politie, scheepvaartpolitie, brandweer en DAB Vloot. Slepen van bootje met inzittenden naar kust door strandredders.

Ongeval 2:

DATUM EN UUR VAN ONGEVAL: 04/07/15 - 17u45

ZONE WAAR HET ONGEVAL GEBEURDE: (bewaakte of onbewaakte zone en naam van de zone of nr.)

Bewaakte zone – Strandpost 7 - Kemmelberg

WEERSOMSTANDIGHEDEN
4 Bft., ZW, zonnig

AARD VAN HET ONGEVAL: (zeer korte omschrijving a.u.b.)
Slachtoffer (V, 14jaar) verlaat het water maar onderschat de kracht van de brandingsgolven en krijgt zeewater binnen. Persoon komt op het droge terecht en begint zich onwel te voelen.

VERLEENDE TUSSENKOMSTEN(o.a. vanwege welke instanties) en resultaat:
Interventie van 2 strandredders en EHBO-hulppost waarbij het slachtoffer mbv. van een draagberrie naar de ziekenwagen wordt gebracht. Enkele uren observatie in het ziekenhuis, zonder overnachting.

Ongeval 3:

DATUM EN UUR VAN ONGEVAL: 09/07/15 - 11u50

ZONE WAAR HET ONGEVAL GEBEURDE: (bewaakte of onbewaakte zone en naam van de zone of nr.)

Bewaakte zone – Strandpost 10 - Christinastraat

WEERSOMSTANDIGHEDEN
3-4 Bft., NNW, zonnig

AARD VAN HET ONGEVAL: (zeer korte omschrijving a.u.b.)
3 personen (M/V/V/, 17-19 jaar) hebben moeilijkheden om droge te bereiken. Personen bevonden zich ongeveer 75m diep in zee in de brandingsgolven van ca 80-90cm hoog. 1 persoon komt in de problemen en begint te panikeren. 1^{ste} redder gaat te water voor zwemmende interventie, kort gevolgd door de 2^{de} redder.

VERLEENDE TUSSENKOMSTEN(o.a. vanwege welke instanties) en resultaat:
Interventie van 2 strandredders + bijstand van 3 reddingsboten. 1112 werd eveneens verwittigd maar geannuleerd zodra de situatie onder controle was. Geen verdere nazorg vereist voor de slachtoffer gezien geen inname van water.

Ongeval 4:

DATUM EN UUR VAN ONGEVAL: 21/07/15 - 12u30

ZONE WAAR HET ONGEVAL GEBEURDE: (bewaakte of onbewaakte zone en naam van de zone of nr.)

Bewaakte zone – Strandpost 4 - Mariakerke

WEERSOMSTANDIGHEDEN
2-3Bft., ZW, zonnig

AARD VAN HET ONGEVAL: (zeer korte omschrijving a.u.b.)

Duits meisje van 12 jaar krijgt epilepsie aanval onder water, ouders die in de nabijheid staan kunnen het kind bovenhalen.

VERLEENDE TUSSENKOMSTEN(o.a. vanwege welke instanties) en resultaat: Toegesnelde strandredders (6) dienen de eerste zorgen toe samen met de EHBO-hulppost. Slachtoffer heeft na aankomst van de reddingsdienst het bewustzijn niet meer verloren. Stabiele zijlig, verwittigen van 112 (tussenkost van ambulance en MUG). Evacuatie van het slachtoffer met dienstvoertuig van de hoofdredder naar de zeedijk. Gelijktijdige aankomst met ambulance. Enkele dagen hospitalisatie op ICU wegens water in de longen. Slachtoffer hersteld volledig.

Ongeval 5:

DATUM EN UUR VAN ONGEVAL: 5/08/15 - 15u00

ZONE WAAR HET ONGEVAL GEBEURDE: (bewaakte of onbewaakte zone en naam van de zone of nr.)

Bewaakte zone – Strandpost 10 - Christinastraat

WEERSOMSTANDIGHEDEN

2Bft., ZZW, zonnig en zeer druk

AARD VAN HET ONGEVAL: (zeer korte omschrijving a.u.b.)

Kind komt in de problemen op borsthoogte wegens niet kunnen zwemmen. Een 2^{de} kind volgt en er ontstaat paniek binnen de groep (120 kinderen 12-18 jaar) van Kazou. Uiteindelijk komen 5 kinderen in de problemen.

VERLEENDE TUSSENKOMSTEN(o.a. vanwege welke instanties) en resultaat: Interventie van 2 strandredders met bijstand van 3 extra reddingsboten en EHBO-hulppost. Dienst 112 werd eveneens onmiddellijk verwittigd. Na aankomst van de ambulance gebeurt triage van de slachtoffers en wordt ieder slachtoffer afzonderlijk, al liggend, mbv. het dienstvoertuig naar de 3 wachtende ambulances op de zeedijk gebracht. Enkele uren observatie in het ziekenhuis, zonder overnachting. Badzone + aangrenzende zone wordt 45 minuten volledig gesloten om dienstverlening te kunnen heropstarten.

Ongeval 6:

DATUM EN UUR VAN ONGEVAL: 13/08/15 - 15u30

ZONE WAAR HET ONGEVAL GEBEURDE: (bewaakte of onbewaakte zone en naam van de zone of nr.)

Bewaakte zone – Strandpost 7 - Kemmelberg

WEERSOMSTANDIGHEDEN

3-4Bft., ONO, zonnig

AARD VAN HET ONGEVAL: (zeer korte omschrijving a.u.b.)

Kind is afgedreven en geraakt niet meer terug op eigen krachten.

VERLEENDE TUSSENKOMSTEN(o.a. vanwege welke instanties) en resultaat: Interventie vanuit de de reddersboot van 1 strandredder + bijstand van 1 extra reddingsboot. 112 werd eveneens verwittigd maar annulatie zodra de situatie onder controle was. Geen nazorg vereist voor de slachtoffers gezien geen inname van water.

Ongeval 7:

DATUM EN UUR VAN ONGEVAL: 23/08/15 - 15u10

ZONE WAAR HET ONGEVAL GEBEURDE: (bewaakte of onbewaakte zone en naam van de zone of nr.)

Bewaakte zone – Strandpost 7 - Kemmelberg

WEERSOMSTANDIGHEDEN

3-4Bft., OZO, bewolkt, zware regen op komst

AARD VAN HET ONGEVAL: (zeer korte omschrijving a.u.b.)

Oudere dame verliest het evenwicht in het water en komt in moeilijkheden en begint te panikeren. 1^{ste} redder gaat te water, kort gevolgd door een 2^{de} redder.

VERLEENDE TUSSENKOMSTEN(o.a. vanwege welke instanties) en resultaat: Interventie van 2 strandredder + bijstand van 1 reddingsboot. 112 werd eveneens verwittigd maar gelijktijdige annulatie zodra de situatie onder controle was. Geen verdere nazorg vereist voor de slachtoffers gezien geen inname van water.

BREDENE: 1 ernstig ongeval

Ongeval 1:

DATUM EN UUR VAN ONGEVAL: 05/08

ZONE WAAR HET ONGEVAL GEBEURDE: Post 3 - Astrid

WEERSOMSTANDIGHEDEN: Zonnig

AARD VAN HET ONGEVAL: (zeer korte omschrijving a.u.b.)

Een meisje is onwel en krijgt een epilepsieaanval. Redders worden na ca. 10 minuten gealarmeerd.

VERLEENDE TUSSENKOMSTEN(o.a. vanwege welke instanties) en resultaat: Begeleiding en transport over het strand van slachtoffer door strand redders. MUG-heli wordt opgeroepen samen met dienst 112. Goede afloop.

KNOKKE-HEIST: 3 ernstige ongevallen

Ongeval 1:

DATUM EN UUR VAN ONGEVAL: 18/07/15

ZONE WAAR HET ONGEVAL GEBEURDE: zone 1A

WEERSOMSTANDIGHEDEN: goed

AARD VAN HET ONGEVAL: (zeer korte omschrijving a.u.b.)

Man krijgt hartstilstand op zeedijk en valt op hoofd. Schedelbreuk.

VERLEENDE TUSSENKOMSTEN(o.a. vanwege welke instanties) en resultaat:
Strandredders, EHBO-hulpverlener en ambulance.

Ongeval 2:

DATUM EN UUR VAN ONGEVAL: 22/07/15

ZONE WAAR HET ONGEVAL GEBEURDE: Post 7

WEERSOMSTANDIGHEDEN: goed

AARD VAN HET ONGEVAL: (zeer korte omschrijving a.u.b.)

Vrouw met voetwonden van de golfbreker gehaald

VERLEENDE TUSSENKOMSTEN(o.a. vanwege welke instanties) en resultaat:
Strandredders en ambulance.

Ongeval 3:

DATUM EN UUR VAN ONGEVAL: 09/08/15

ZONE WAAR HET ONGEVAL GEBEURDE: Post 10

WEERSOMSTANDIGHEDEN: goed

AARD VAN HET ONGEVAL: (zeer korte omschrijving a.u.b.)

Persoon met open wond van de golfbreker gehaald.

VERLEENDE TUSSENKOMSTEN(o.a. vanwege welke instanties) en resultaat:
Strandredders en ambulance.

**AANTAL REDDERS DIE HET SLACHTOFFER WERDEN VAN EEN
ARBEIDSONGEVAL MET WERKVERLET VAN MEER DAN 1 DAG TOT
GEVOLG.**

Gemeente	2012	2013	2014	2015
De Panne	2	0	1	0
Koksijde	2	2	2(1*)	0
Nieuwpoort	1	0	1	1
Middelkerke	2	3	4	2
Oostende	1	3(2*)	3	1
Bredene	2	0	0	0
De Haan	1	0	0	1
Blankenberge	0	0	0	0
Brugge	0	0	0	0
Knokke-Heist	1	4	3	1
TOTAAL	12	12	14	6

* = bootongevallen

BELANGRIJKE INVESTERINGEN

Via sponsoring werd voorzien in nieuwe kledij voor de redders.

- Aankoop van 1 reddingsboot en 1 rescue-jetscooter :

Oostende	SKB4
Blankenberge	JET

- Aankoop van 5 buitenboordmotoren van het merk Evinrude die als volgt werden verdeeld:

Gemeente	25PK	40PK	50pk
De Panne	1		
Nieuwpoort	1		
Middelkerke			1
Bredene	1		
Brugge	1		

DIEFSTAL EN VANDALISME TEN NADELE VAN IKWV

Gemeente	Aard
DE PANNE	/
KOKSIJDE	/
NIEUWPOORT	Poging tot diefstal in redderscabine
MIDDELKERKE	Diefstal van buitenboordmotor 25PK Suzuki op post Chrystal Palace
OOSTENDE	2x diefstal in redderscabine met ontvreemding van divers klein materiaal
BREDENE	/
DE HAAN	Poging tot diefstal redderscabine en vandalisme
BLANKENBERGE	/
BRUGGE	Diefstal van enkele boeien
KNOKKE - HEIST	Diefstal van een buitenboordmotor en klein materiaal op post 11

POLITIONELE TUSSENKOMSTEN OP VERZOEK VAN DE REDDERS.

Gemeente	<u>Vraag 1:</u> Is er langs het strand politieel toezicht (min of meer bestendig)? Worden de redders op een of andere manier door de politie bijgestaan. <u>Antwoorden</u>	<u>Vraag 2:</u> Moest er tijdens het seizoen beroep gedaan worden op de politie. Hoeveel keer gebeurde dit en waarvoor? <u>Antwoorden</u>
DE PANNE	Ja, meerdere keren ondersteuning gehad van de cavalerie te paard, federale politie en indien nodig lokale politie westkust.	Voor uitzonderlijke agressieve strandbezoeker die zich niet kon vinden in het politiereglement voor honden op het strand.
KOKSIJDE	Bijstand door cavalerie te paard. Telefonisch contact bij problemen.	10tal keer voor verloren gelopen kinderen, ruzies op strand,...
NIEUWPOORT	2 dagen bijstand met cavalerie te paard, vrij nutteloos voor strandredders.	Soms voor verdwaalde kinderen
MIDDELKERKE	Bijstand na telefonische oproep.	Diefstal van buitenboordmotor en inbraakpoging, melding van loslopende hond aan politie
OOSTENDE	Bijstand op aanvraag.	Tallose keren. Grote vechtpartijen (2x met 10 personen betrokken), persoon met messteek in de onderbuik, persoon met fles stukgeslagen op hoofd, geïntoxiceerde personen (alcohol en drugs), vechtende honden,... Ook bijstand voor langdurig verloren gelopen kinderen (geen aanwijzing in het water). Alle politieinterventies (muv. bijstand verloren gelopen kinderen), spelen zich op het Noordstrand, zijnde de badzones Kursaal, Oosthelling, Christinastraat en Louisastraat.
BREDENE	Er is op regelmatige basis politiepatrouille op het strand. Bij problemen kunnen we steeds via de 101 beroep doen op de politie. Dit verloopt vlot en gemoedelijk.	Verscheidene malen voor zedenfeiten, vandalisme, ongehoorzame bader, dronken persoon en in kader van GAS-boete.

DE HAAN	Heel af en toe spontane politiepatrouille aanwezig. Bijstand na oproep. Regelmatig toezicht van SPN12	Poging tot diefstal redderscabine en vandalisme
BLANKENBERGE	Bestendig politieel toezicht	Dagelijks voor allerlei zaken: dronkenschap, diefstal, vechtpartijen, zedenfeiten etc...
BRUGGE	Neen	/
KNOKKE - HEIST	Ja, goede samenwerking.	/