



WERKINGSVERSLAG 2012

I.K.W.V.- SECRETARIAAT ZUIDENWINDHELLING 2 TE 8670 OOSTDUINKERKE
TEL. 058/238000 FAX 058/238010 E-MAIL: INFO@IKWV.BE

WWW.IKWV.BE



1. TOELICHTING BIJ HET BELEID VAN DE VERENIGING

1. Aantal bewaakte zones.

Het aantal bewaakte zones bleef gelijk tov 2011 (82). Net zoals in 2011 bedroeg de gezamenlijke lengte van de bewaakte zones 28.323 meter.

2. Bewakingstijden en bewakingsperiodes.

De bewakingsuren zijn overal dezelfde nl. van 10.30u tot 18.30u
De bewakingsperiodes verschillen voor wat betreft de maanden juni en september van gemeente tot gemeente. In tegenstelling tot de voorbije jaren werd er geen steun meer voorzien vanuit het Kustactieplan III om de kustgemeenten financieel bij te springen om de lonen, van de strandredders aangesteld voor de schoudermaanden (mei-juni-september), mee te helpen betalen.

3. Financieel beleid.

a) Werkingsbijdragen.

De werkingsbijdragen ten laste van alle gemeenten deelnemers voor het jaar 2012 werd vastgesteld op € 97.500,00. De bijdrage van de provincie bedroeg €250.000,00

Bij de vaststelling van de gemeentelijke bijdrage wordt rekening gehouden met het aantal meter bewaking, het aantal redders en het aantal boten. (Statutair voorzien)

vooruitzichten 2013:

De raad van bestuur heeft beslist om de totale werkingsbijdragebijdrage namens de gemeente-vennoten voor 2013 te behouden op €97.500,00

b) Subsidies

Steun Kustactieplan III

IKWV ontving in 2011 een financiële tegemoetkoming van €20.000,00 dit in het kader van de steun voorzien door de Vlaamse overheid met betrekking tot de uitbreiding van de bewakingsperiodes in het voor – en naseizoen.

Structurele ondersteuning afdeling scheepvaartbegeleiding (minister Crevits)

IKWV ontving in 2012 €120.000,00 structurele steun van de afdeling scheepvaartbegeleiding. Hiervan is €48.000,00 bestemd voor de opleiding Redder Aan Zee. Deze structurele steun zal door IKWV aangewend worden om enkele belangrijke investeringen door te voeren in 2013.

c) Sponsoring en samenwerkingsovereenkomsten.

Kledij van Scapa – Sports

Samenwerking met de V.M.M

De samenwerking concretiseert zich als volgt.
Affichering van zwemwaterkwaliteit op borden aan de miradors:
De VMM kreeg van IKWV ruimte ter beschikking op de miradorborden voor de affichering van de zwemwaterkwaliteit. VMM betaalt de helft van de kosten voor aankoop van miradorborden.
Het aanbrenge van de analyseresultaten gebeurt door IKWV.

Sponsoringovereenkomst met AXA

Met AXA werd een sponsoringovereenkomst gesloten voor de periode 2011-2014. De IKWV verbindt zich er toe een publicitaire ruimte ter beschikking te stellen op alle miradors, reddingsboten, portofoonhoezen en zwemvesten.



Sponsoringovereenkomst met Isuzu Benelux

Isuzu Benelux stelt IKWV 11 voertuigen ter beschikking voor de duur van het badseizoen. Deze overeenkomst loopt nog t.e.m. 2014.



4. Reddingsoefeningen en radiocommunicatie.

Op 5 juli en 3 augustus werd respectievelijk te Middelkerke en De Haan een radiocommunicatieoefening georganiseerd in het kader van de afsprakenregeling redden van drenkelingen aan zee door de Federale Dienst Openbare Hulpverlening.

Het doel van de oefening is het inoefenen en uittesten van de radiocommunicatie tussen hulpdiensten op ZEE, IN DE LUCHT en aan LAND, conform aan de afsprakenregeling betreffende drenkelingen aan de Belgische kust. (Van toepassing tussen de Franse en de Nederlandse grens vanaf de waterlijn tot daar waar de middelen van de ondertekende partijen op zee reiken). Deze afspraken zijn noodzakelijk om de meest efficiënte en adequate hulpverlening te kunnen bieden aan de individuele persoon in nood en/of aan een collectief van personen in nood.



5. Personeel.

- Secretaris: mevr. An Beun, statutair voltijds
- Administratief deskundige: dhr. Ivo Muyle, statutair voltijds

2. TOELICHTING BIJ DE WERKING EN DE ORGANISATIE VAN DE VERENIGING

SAMENVATTEND OVERZICHT BEWAAKTE ZONES VOOR BADERS

GEMEENTE	AANTAL BEWAAKTE ZONES	AANTAL METER BEWAAKT	BEWAKINGSPERIODE ALLE POSTEN VAN 1/7 TOT 31/8 UURREGELING OVERAL 10.30 – 18.30
DE PANNE	5	2.200	30/06 – 02/09: alle posten
KOKSIJDE	10	5.038	16/06 tot 30/06 en 01/09 tot 16/09 3 posten: Koksijde-Centrum, Oostduinkerke-Centrum en Sint-Idesbald.
NIEUWPOORT	5	1.250	30/06 – 02/09: alle posten
MIDDELKERKE	15	6.230	23/06-30/06 + 1/09-2/09: 2 posten: Casino Oost + Meeuwenlaan
OOSTENDE	12	3.830	30/06 + 1/09-2/09: alle posten 26/05-28/05 + 2/06-3/06 + 9/06-10/06 + 16/06-17/06 + 23/06-29/06 + 8/09-9/09 + 15/09-16/09: 3 posten: Mariakerke, Kemmelberg en Koninginnelaan

BREDENE	6	1.340	<p>Bezetting van 2 posten (post 1 en post naaktstrand) gedurende 2 weekends (vermoedelijk in juni 2012 – bij mooi weer) :</p> <ul style="list-style-type: none"> •02/06/2012-03/06/2012 •09/06/2012-10/06/2012 •16/06/2012-17/06/2012 •23/06/2012-24/06/2012 <p>Bezetting van 2 posten (12u30-18u30) post 1 en 6</p> <ul style="list-style-type: none"> •08/09/2012-09/09/2012 <p>Bezetting van alle posten :</p> <ul style="list-style-type: none"> •30/06/2012 •01/09/2012–02/09/2012
DE HAAN	10	2.250	17-20/05, 26-28/05, 2-3/06, 9-10/06, 16-30/06 en 1-9/09: bewaking op 2 posten (De Haan centrum en Wenduine centrum)
BLANKENBERGE	7	2.100	<p>Bewaking voorzien tijdens weekends en feestdagen tussen 28/4 en 17/5 op zone 2 (Weststraatrap), Zone 3 (centrale zone voor Kerkstraat) en zone 4 (zone voor Casino).</p> <p>Van 17/05 - 16/09 doorlopend op alle posten bewaking</p>
BRUGGE	1	500	<p>30/06 en 02/09:</p> <p>1 post: Zeebrugge</p>
KNOKKE-HEIST	11	3.585	<p>De weekends van 17,18,19,20 mei en 26,27,28 mei en 2, 3 juni en 9,10 juni en 15,16 september en 22,23 september op 3 zones (B1, B6, B7).</p> <p>Van 16 juni tot en met 30 juni, en van 1 tot en met 9 september op 5 zones(B1, B3, B6, B7 en B9).</p>
TOTAAL	82	28.323	

DETAILOVERZICHT PER GEMEENTE

DE PANNE

NR. EN NAAM VAN DE ZONE	SITUERING VAN DE ZONE	AANTAL METER BEWAAKT	BEWAKINGSPERIODE
R1-Leopold HP	Zeilwagenclub-Bortierplein	500	30/06 – 02/09
R2-West	Bortierplein-Halmenstraat	400	30/06 – 02/09
R3-Centrum HP	Halmenstraat-Walkierstraat	300	30/06 – 02/09
R4-Oost	Walkierstraat-Canadezenplein	500	30/06 – 02/09
R5-Camping	Canadezenplein – grens met St-Idesbald	600	30/06 – 02/09

H.P. : RODE KRUISPOST AANWEZIG

KOKSIJDE

NR. EN NAAM VAN DE ZONE	SITUERING VAN DE ZONE	AANTAL METER BEWAAKT	BEWAKINGSPERIODE
St. Idesbald	Strandlaan	660	16/06 tot 30/06 en 01/09 tot 16/09 (HP)
Ster der Zee	Sloepenlaan	615	1/7 - 31/8 – H.P.
Hoge dijk	Zavelplein	680	1/7 - 31/8
Koksijde Centrum	Terlinckplein	403	16/06 tot 30/06 en 01/09 tot 16/09 (HP)
Zouaven	Joststraat	670	1/7 - 31/8 – H.P.
St.André	G. Scotlaan	300	1/7 - 31/8 – H.P.
Oostduinkerke centrum	Astridplein	485	16/06 tot 30/06 en 01/09 tot 16/09 (HP)

Twenty-One	Europaplein	375	1/7 - 31/8
Duinpark	Fairybankhelling	350	1/7 - 31/8
Groendijk	Zuidenwindhelling	500	1/7 - 31/8 – H.P.

H.P. : HULPPOSTEN IN EIGEN BEHEER

NIEUWPOORT

NR. EN NAAM VAN DE ZONE	SITUERING VAN DE ZONE	AANTAL METER BEWAAKT	BEWAKINGSPERIODE
Post 1	Hendrikaplein	230	30/6 – 02/9
Post 2	Veurnestraat	230	30/6 – 02/9 – H.P.
Post 3	Henegouwenstraat	290	30/6 – 02/9
Post 4	Leopoldplein	200	30/6 – 02/9 – H.P.
Post 5	Meeuwenlaan	300	30/6 – 02/9

H.P. : RODE KRUISPOST AANWEZIG

MIDDELKERKE

NR. EN NAAM VAN DE ZONE	SITUERING VAN DE ZONE	AANTAL METER BEWAAKT	BEWAKINGSPERIODE
1. Carlton	Middelkerke Oost	400	1/7 - 31/8
2. Excelsior	Middelkerke Oost	400	1/7 - 31/8
3. Casino Oost	Casino Oost	400	23/6 – 2/9 – H.P.
4. Casino West	Casino West	400	1/7 – 31/8 – H.P.
5. Pouletstraat	Middelkerke West	400	1/7 - 31/8
6. Theresiastraat	Middelkerke West	400	1/7 - 31/8
7. Houyouxstraat	Middelkerke West	400	1/7 - 31/8 – H.P.
8. Kwintestraat	Middelkerke West	230	1/7 - 31/8

9. Rotonde	Rotonde Westende	500	1/7 - 31/8
10. Mezenlaan	Mezenlaan Westende	500	1/7 - 31/8 – H.P.
11. Priorijlaan	Priorijlaan Westende	500	1/7 - 31/8
12. Meeuwenlaan	Meeuwenlaan Westende	500	23/6 – 2/9 – H.P.
13. Flandrialaan	Flandrialaan Westende	400	1/7 - 31/8
14. <i>surfzone</i>			
15. St.Laureins	St.Laureinsstrand Westende	400	1/7 - 31/8 – H.P.
16. <i>onbewaakte zone</i>			
17. Christal Palace	Camping Christal Palace Westende	400	1/7 - 31/8

H.P. : RODE KRUISPOST AANWEZIG

OOSTENDE

NR. EN NAAM VAN DE ZONE	SITUERING VAN DE ZONE	AANTAL METER BEWAAKT	BEWAKINGSPERIODE
Raversyde	Raversyde	200	30/7 – 02/9
Kinkhoorn	Mariakerke	420	30/7 – 02/9
Diksmuide	Mariakerke	370	30/7 – 02/9
Mariakerke	Mariakerke	480	Mei/26,27,28 Juni/ 2,3,9,10,16,17,23 tem. 29 30/6-02/9 Sep/8,9,15,16
Northlaan	Mariakerke	480	30/7 – 02/9

Koninginnelaan	Centrum Oostende	420	Mei/26,27,28 Juni/ 2,3,9,10,16,17,23 tem. 29 30/6-02/9 Sep/8,9,15,16
Kemmelberg	Centrum Oostende	350	Mei/26,27,28 Juni/ 2,3,9,10,16,17,23 tem. 29 30/6-02/9 Sep/8,9,15,16
Kursaal	Centrum Oostende	170	30/7 – 02/9
Oosthelling	Centrum Oostende	175	30/7 – 02/9
Christinastraat	Centrum Oostende	180	30/7 – 02/9
Kapucijnestraat	Centrum Oostende	235	WERKEN STREKDAM
Duin en Zee	Grens Bredene(speelplein)	350	30/7 – 02/9

H.P. : RODE KRUISPOST OF VLAAMS KRUIS AANWEZIG

BREDENE

NR. EN NAAM VAN DE ZONE	SITUERING VAN DE ZONE	AANTAL METER BEWAAKT	BEWAKINGSPERIODE
Turkeyen	Bredene P1	280	1/7 - 31/8
Duingat	Bredene Hoofdp P2 +HP	250	1/7 - 31/8
Astrid	Bredene P3	250	1/7 - 31/8
De Droge Opgang	Bredene P4	240	1/7 - 31/8
De Duinpan	Bredene P6	150	1/7 - 31/8
Het Naaktstrand	Ten oosten van P6	170	1/7 - 31/8

H.P. : HULPPOST AANWEZIG

OPMERKINGEN: (*) de facultatieve openstellingen stonden in functie van de weersomstandigheden

DE HAAN

NR. EN NAAM VAN DE ZONE	SITUERING VAN DE ZONE	AANTAL METER BEWAAKT	BEWAKINGSPERIODE
Vosseslag HP	Oosten van Bredene	250	01/07-31/08
De Haan Post 1	De Haan centrum	250	01/07-31/08
De Haan Post 2	De Haan centrum	250	01/07-31/08
De Haan Post 3 HP	De Haan centrum	250	17-18-19-20-26-27-28/05, 2-3-9-10-16 tem 30/06, 01/07 tem 09/09, 15/09 & 16/09
De Haan Post 4	De Haan centrum	250	01/07-31/08
Wenduine West	West rotonde	250	01/07-31/08
Wenduine Alfa	Wenduine centrum	250	01/07-31/08
Wenduine Bravo HP	Wenduine centrum	250	17-18-19-20-26-27-28/05, 2-3-9-10-16 tem 30/06, 01/07 tem 09/09, 15/09 & 16/09
Wenduine Charlie	Wenduine centrum	250	01/07-31/08
Harendijke	Westen van Blankenberge	250	01/07-31/08
HULPPOST DE HAAN EN WENDUINE			17-18-19-20-26-27-28/05, 2-3-9-10-16 tem 30/06, 01/07 tem 09/09, 15/09 & 16/09

H.P. : HULPPOST AANWEZIG

BLANKENBERGE

NR. EN NAAM VAN DE ZONE	SITUERING VAN DE ZONE	AANTAL METER BEWAAKT	BEWAKINGSPERIODE
HOOFD NR. 0	Staketsel	300	17/5 – 16/9
HOOFD NR. 1	Weststraat	300	17/5 – 16/9
HOOFD NR. 2	Bakkerstrap	300	28/4 – 16/9
HOOFD NR. 3	Kerkstraat	300	28/4 – 16/9 – H.P.
HOOFD NR. 4	Charlierhelling	300	28/4 – 16/9
HOOFD NR. 5	Artanhelling	300	17/5 – 16/9
HOOFD NR. 6	PIER	300	17/5 – 16/9

H.P. : HULPPOST AANWEZIG

BRUGGE

NR. EN NAAM VAN DE ZONE	SITUERING VAN DE ZONE	AANTAL METER BEWAAKT	BEWAKINGSPERIODE
BRUGGE	Westkant westelijke havendam	500	30/06 t.e.m.02/09 – H.P.

H.P. : RODE KRUISPOST OF VLAAMS KRUIS AANWEZIG

KNOKKE – HEIST

NR. EN NAAM VAN DE ZONE	SITUERING VAN DE ZONE	AANTAL METER BEWAAKT	BEWAKINGSPERIODE UURREGELING
B1 Heist Centrum	Heist	575	1/7-31/8H.P. 17,18,19,20 mei en 26,27,28 mei en 2, 3 juni en 9,10 juni en 15,16 september en 22,23 september
B2 Dir.- Gen.Willemspark	Heist	420	1/7-31/8 H.P.
B3 Duinbergen Centr.	Duinbergen	460	1/7-31/8 H.P. 16 juni tot en met 30 juni, en van 1 tot en met 9 september
B4 Albertstrand Meerlaan	Albertstrand	470	1/7-31/8 H.P.
B5 Albertstrand Casino	Albertstrand	230	1/7-31/8 H.P.

B6 Albertstrand Oost	Albertstrand	220	1/7-31/8H.P. 17,18,19,20 mei en 26,27,28 mei en 2, 3 juni en 9,10 juni en 15,16 september en 22,23 september
B7 Knokke Centrum	Knokke	210	1/7-31/8H.P. 17,18,19,20 mei en 26,27,28 mei en 2, 3 juni en 9,10 juni en 15,16 september en 22,23 september
B8 Knokke Centrum	Knokke	270	1/7-31/8H.P.
B9 Zoute	Zoute	250	1/7-31/8 H.P. 16 juni tot en met 30 juni, en van 1 tot en met 9 september
B10 Zoute	Zoute	255	1/7-31/8H.P.
B11 Lekkerbek	Lekkerbek	225	1/7-31/8

INLICHTINGEN MET BETREKKING TOT DE SURFZONES

SAMENVATTEND OVERZICHT

<u>GEMEENTE</u>	<u>AANTAL ZONES</u>	<u>AANTAL METER BEWAAKT</u>
DE PANNE	1	300
KOKSIJDE	4	700
NIEUWPOORT	0	0
MIDDELKERKE	1	400
OOSTENDE	2	880
BREDENE	1	250
DE HAAN	2	500
BLANKENBERGE	1	500
BRUGGE	1	500
KNOKKE - HEIST	5	1.593
TOTAAL	18	5623

Enkel in de gemeenten De Panne, Koksijde, Middelkerke, De Haan en Blankenberge worden de surfzones bewaakt door redders aangesteld door de gemeente.

DETAILOVERZICHT PER GEMEENTE

DE PANNE

NAAM VAN DE ZONE	SITUERING VAN DE ZONE	AANTAL METER
Surfzone	Tussen Vuurtorenplein en Bortierplein	200

opm.: de bewaking gebeurt door de gemeente

KOKSIJDE

NAAM VAN DE ZONE	SITUERING VAN DE ZONE	AANTAL METER
St. Idesbald - horloge	ten westen van bewaakte zone	150
St. André	Oostduinkerke: ten westen van de bewaakte badzone (G.Scottlaan)	200
Sycod - jachtclub	Alfred Devoslaan Oostduinkerke	150
Windekind	Zuidenwindhelling Oostduinkerke - ten westen van bewaakte zone Groenendijk	200

opm.: de bewaking gebeurt door de gemeente

NIEUWPOORT

geen surfzone

MIDDELKERKE

NAAM VAN DE ZONE	SITUERING VAN DE ZONE	AANTAL METER
14. surfzone	St. Laureinsstrand Westende	400

opm. de bewaking gebeurt door de gemeente

OOSTENDE

NAAM VAN DE ZONE	SITUERING VAN DE ZONE	AANTAL METER
Surfzone 1	Renbaan	480
Surfzone 2	Renbaan	400

opm. de bewaking gebeurt door V.V.W (concessie)

BREDENE

NAAM VAN DE ZONE	SITUERING VAN DE ZONE	AANTAL METER
Surfzone	Gelegen ten westen van de bewaakte post; 1 "Turkeyen"	250

Opm. de bewaking gebeurt door de privé-vereniging "Twins Watersport" met steun van Bloso.

DE HAAN

NAAM VAN DE ZONE	SITUERING VAN DE ZONE	AANTAL METER
Surfzone De Haan	Ten oosten van Post1	250 (*)
Surfzone Wenduine Oost	Ten oosten van badzone Charlie	250 (*)

(*) bewaking door gemeente

BLANKENBERGE

NAAM VAN DE ZONE	SITUERING VAN DE ZONE	AANTAL METER
Surfzone	Pier	500 (*)

(*) vermindering tijdelijk wegens werken aan de pier.
opm. de bewaking gebeurt vanaf 2000 door gemeente

BRUGGE

NAAM VAN DE ZONE	SITUERING VAN DE ZONE	AANTAL METER
Surfzone Zeebrugge	Golfbreker 31 tot 32 a	500

bewaking door privé organisatie

KNOKKE -HEIST

NAAM VAN DE ZONE	SITUERING VAN DE ZONE	AANTAL METER
VVW Bloso	Heist, tussen Heldenplein en de Oostelijke dam	400
RBSC	Duinbergen, tussen golfbrekers 3 en 5	460
Channel surfing club	Zoute, tussen golfbrekers 7 en 8	250
RBSC lekkerbek	Lekkerbek, tussen golfbrekers 12 en 13	233
Surfers Paradise	Lekkerbek-Zwin, ten Oosten van golfbreker 13	250

Opm. De surfzones worden aan verenigingen in concessie gegeven. Het lastenboek vermeldt dat deze clubs (plankzeilen en zeilen) zelf dienen in te staan voor bewaking- en reddingsdienst, voor de veiligheid in het algemeen.

AANTAL AANGEWORVEN REDDERS

GEMEENTE	MEI		JUNI		JULI		AUG		SEPT		AANTAL KANDIDATUREN	
	MAN	VR.	MAN	VR.	MAN	VR.	MAN	VR.	MAN	VR.	JULI	AUG
DE PANNE	0	0	27	21	27	21	34	18	33	18	ruim voldoende	ruim voldoende
KOKSIJDE	0	0	15	1	58	29	53	29	11	4	ruim voldoende	ruim voldoende
NIEUWPOORT	0	0	21	11	26	15	24	15	17	11	ruim voldoende	ruim voldoende
MIDDELKERKE	0	0	6	3	55	25	57	23	6	3	ruim voldoende	ruim voldoende
OOSTENDE	9	3	8	4	34	41	50	25	10	2	ruim voldoende	onvoldoende ervaring
BREDENE	0	0	12	7	21	16	19	13	11	8	ruim voldoende	ruim voldoende
DE HAAN	14	3	13	3	41	23	45	21	12	4	ruim voldoende	ruim voldoende
BLANKENBERGE	7	0	7	0	34	5	27	11	7	0	ruim voldoende	ruim voldoende
BRUGGE	0	0	7	0	21	0	21	0	8	0	ruim voldoende	ruim voldoende
KNOKKE-HEIST	8	3	14	9	44	28	42	30	18	4	ruim voldoende	ruim voldoende
TOTALEN	38	9	130	59	361	203	372	185	133	54		
	47		189		564		557		187			

AANTAL REDDERS DAGELIJKS VAN DIENST

GEMEENTE	MEI	JUNI	JULI	AUGUSTUS	SEPTEMBER
DE PANNE	0	39	39	39	38
KOKSIJDE	2	10	57	57	10
NIEUWPOORT	0	21	22	21	21
MIDDELKERKE	0	9	88	88	9
OOSTENDE	12	12	38	38	12
BREDENE	0	19	19	19	19
DE HAAN	13	13	43	43	13
BLANKENBERGE	5	5	31	30	5
BRUGGE	0	7	21	21	8
KNOKKE-HEIST	11	22	50	50	22
TOTALEN	43	157	408	406	157

TUSSENKOMSTEN VANWEGE DE REDDERS

VOOR VERDWAALDE KINDEREN OP HET STRAND

In bewaakte en onbewaakte zone

<u>GEMEENTE</u>	<u>MEI</u>	<u>JUNI</u>	<u>JULI</u>	<u>AUGUSTUS</u>	<u>SEPTEMBER</u>	<u>TOTAAL</u>
DE PANNE	0	0	51	97	0	148
KOKSIJDE	0	0	71	87	0	158
NIEUWPOORT	0	0	25	36	0	61
MIDDELKERKE	0	0	24	46	0	70
OOSTENDE	0	0	71	89	0	160
BREDENE	0	0	2	7	0	9
DE HAAN	0	0	47	46	0	93
BLANKENBERGE	0	0	98	147	0	245
BRUGGE	0	0	9	5	0	14
KNOKKE-HEIST	0	0	20	32	0	52
TOTALEN	0	0	418	592	0	1010

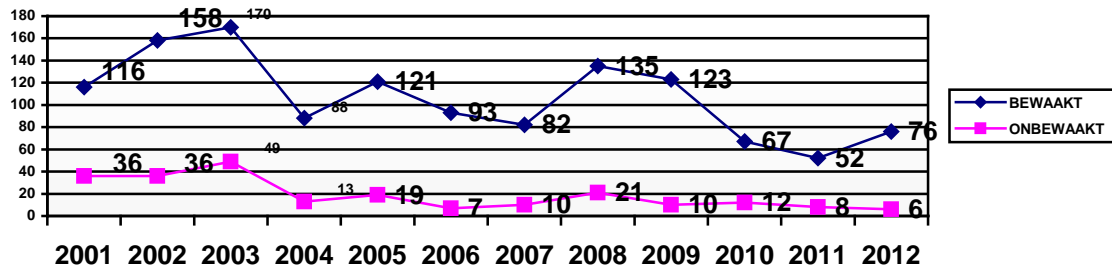
(totaal verdwaalde kinderen in 2011: 512)



VOOR GEWONE BADERS IN NOOD

GEMEENTE	<u>BEWAAKTE ZONE</u>					<u>ONBEWAAKTE ZONE</u>				
	<u>MEI</u>	<u>JUNI</u>	<u>JULI</u>	<u>AUG.</u>	<u>SEPT.</u>	<u>MEI</u>	<u>JUNI</u>	<u>JULI</u>	<u>AUG.</u>	<u>SEPT.</u>
DE PANNE	0	0	1	0	0	0	0	0	0	0
KOKSIJDE	0	0	9	1	0	0	0	0	0	0
NIEUWPOORT	0	0	0	2	0	0	0	0	0	0
MIDDELKERKE	0	0	0	0	0	0	0	0	0	0
OOSTENDE	0	3	6	9	0	0	0	0	0	0
BREDENE	0	1	1	0	0	0	0	0	0	0
DE HAAN	0	0	1	3	0	0	0	0	0	0
BLANKENBERGE	0	2	6	8	1	0	2	1	3	0
BRUGGE	0	0	3	3	0	0	0	0	0	0
KNOKKE-HEIST	0	0	2	12	2	0	0	0	0	0
TOTAAL	0	6	29	38	3	0	2	1	3	0

Tussenkomsten voor gewone baders in nood

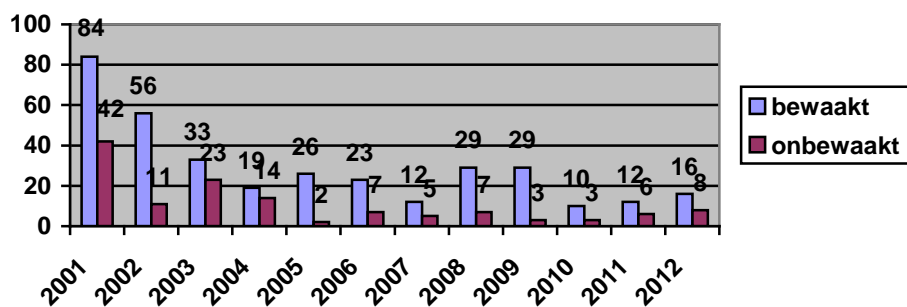


TUSSENKOMSTEN VOOR PLANKZEILERS IN NOOD (*)

GEMEENTE	BEWAAKTE ZONE					ONBEWAAKTE ZONE				
	MEI	JUNI	JULI	AUG.	SEPT.	MEI	JUNI	JULI	AUG.	SEPT.
DE PANNE	0	0	0	0	0	0	0	0	0	0
KOKSIJDE	0	1	0	0	0	0	0	8	0	0
NIEUWPOORT	0	0	0	0	0	0	0	0	0	0
MIDDELKERKE	0	0	4	7	0	0	0	0	0	0
OOSTENDE	0	0	0	0	0	0	0	0	0	0
BREDENE	0	0	0	0	0	0	0	0	0	0
DE HAAN	0	0	0	0	0	0	0	0	0	0
BLANKENBERGE	1	1	2	0	0	0	0	0	0	0
BRUGGE	0	0	0	0	0	0	0	0	0	0
KNOKKE-HEIST	0	0	0	0	0	0	0	0	0	0
TOTAAL	1	2	6	7	0	0	0	8	0	0

(*) DEZE CIJFERS HEBBEN ENKEL BETREKKING OP DE DOOR IKWV BEWAAKTE ZONES.

tussenkomsten voor plankzeilers in nood

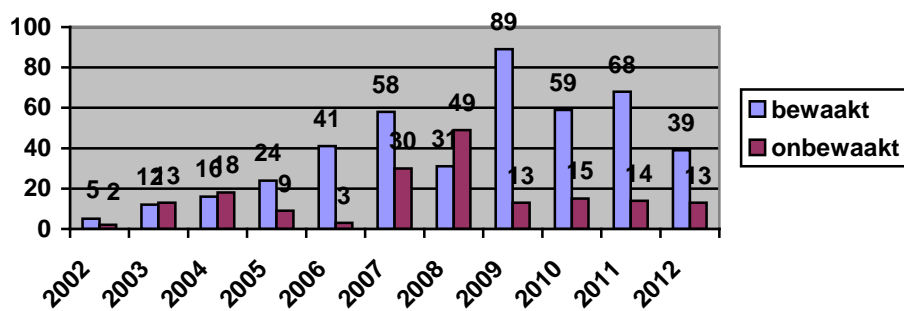


VOOR KITESURFERS IN NOOD (*)

GEMEENTE	BEWAAKTE ZONE					ONBEWAAKTE ZONE				
	MEI	JUNI	JULI	AUG.	SEPT.	MEI	JUNI	JULI	AUG.	SEPT.
DE PANNE	0	0	1	1	0	0	0	0	0	0
KOKSIJDE	0	0	1	0	0	0	0	10	1	0
NIEUWPOORT	0	0	0	0	0	0	0	0	0	0
MIDDELKERKE	0	0	4	3	0	0	0	0	0	0
OOSTENDE	0	0	1	2	0	0	0	0	0	0
BREDENE	0	0	0	0	0	0	0	0	0	0
DE HAAN	0	0	0	0	0	0	0	2	0	0
BLANKENBERGE	1	2	8	2	3	0	0	0	0	0
BRUGGE	0	0	4	4	0	0	0	0	0	0
KNOKKE-HEIST	0	0	0	2	0	0	0	0	0	0
TOTAAL	1	2	19	14	3	0	0	12	1	0

(*) DEZE CIJFERS HEBBEN ENKEL BETREKKING OP DE DOOR IKWV BEWAAKTE ZONES.

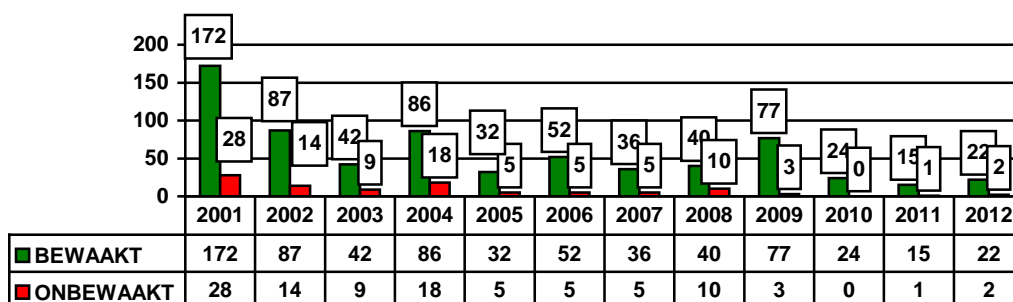
tussenkomsten voor kitesurfers in nood



VOOR BADERS MET RUBBERBOOTJES EN LUCHTMATRASSEN

GEMEENTE	BEWAAKTE ZONE					ONBEWAAKTE ZONE				
	MEI	JUNI	JULI	AUG.	SEPT.	MEI	JUNI	JULI	AUG.	SEPT.
DE PANNE	0	0	0	0	0	0	0	0	1	0
KOKSIJDE	0	0	2	4	0	0	0	0	0	0
NIEUWPOORT	0	0	0	4	0	0	0	0	0	0
MIDDELKERKE	0	0	1	1	0	0	0	0	0	0
OOSTENDE	0	0	5	1	0	0	0	0	0	1
BREDENE	0	0	0	1	0	0	0	0	0	0
DE HAAN	0	0	0	0	0	0	0	0	0	0
BLANKENBERGE	0	0	0	0	0	0	0	0	0	0
BRUGGE	0	0	0	0	0	0	0	0	0	0
KNOKKE-HEIST	0	0	0	5	0	0	0	0	0	0
TOTAAL	0	0	6	16	0	0	0	0	1	1

TUSSENKOMSTEN RUBBERBOOTJES EN LUCHTMATRASSEN

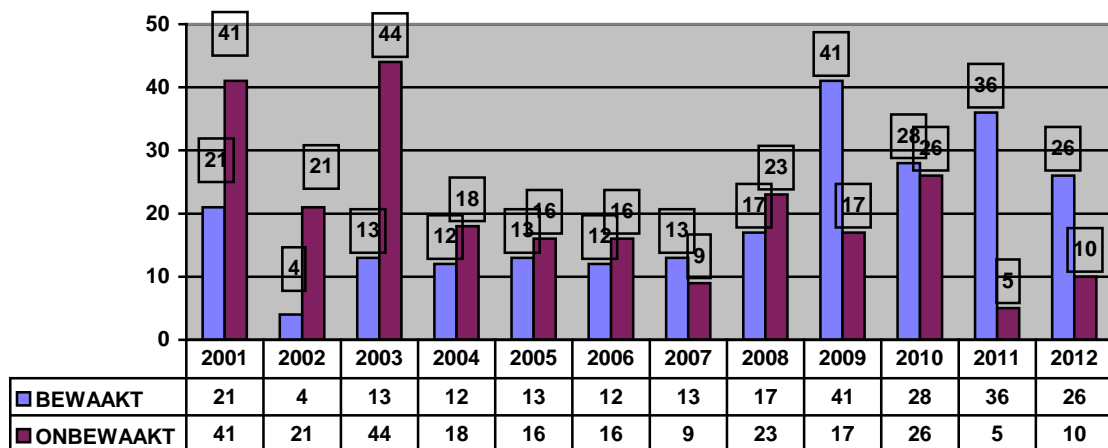


VOOR KATAMARANS EN ZEILBOTEN (*)

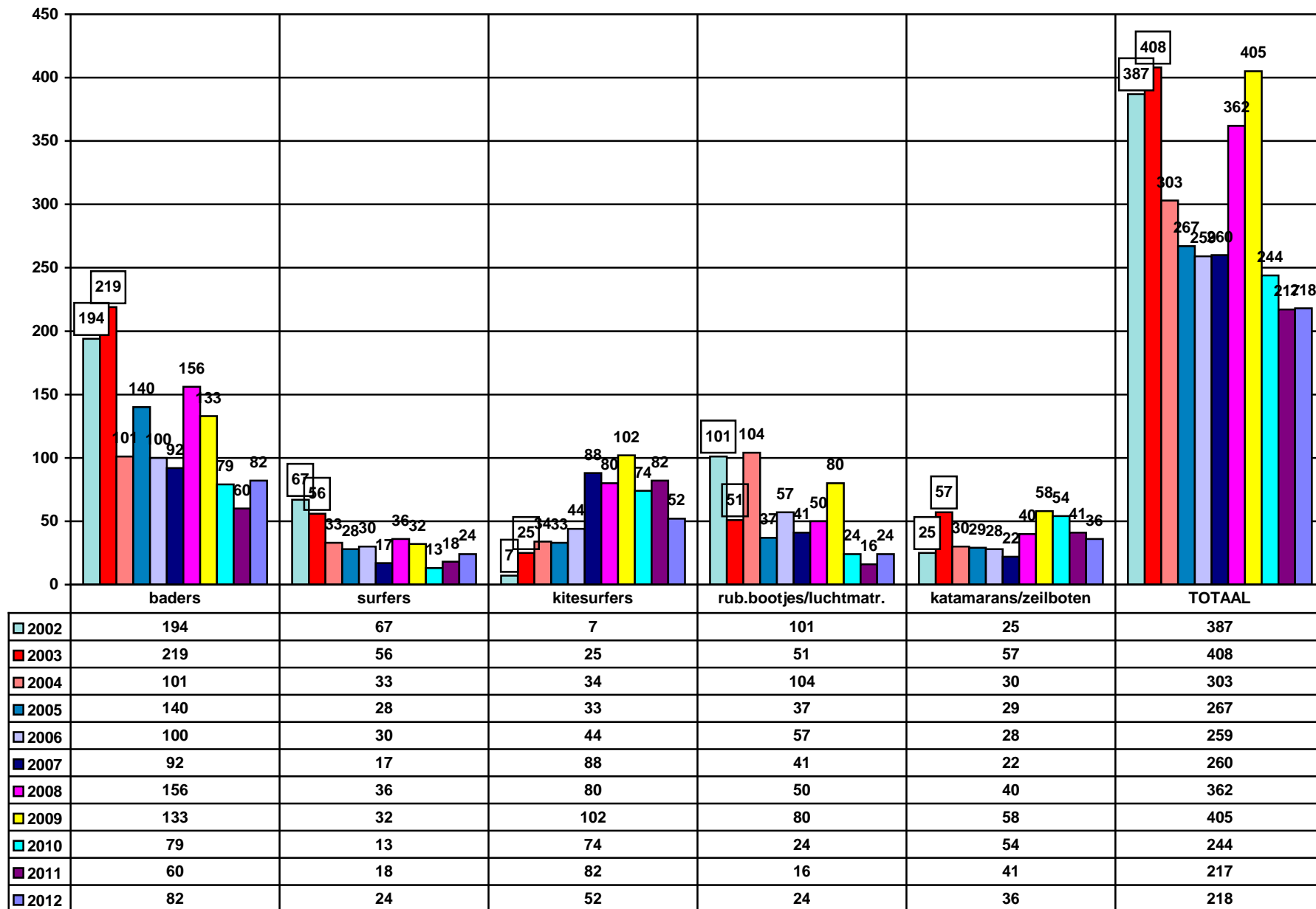
GEMEENTE	BEWAAKTE ZONE					ONBEWAAKTE ZONE				
	MEI	JUNI	JULI	AUG.	SEPT.	MEI	JUNI	JULI	AUG.	SEPT.
DE PANNE	0	0	3	4	0	0	0	0	0	0
KOKSIJDE	0	0	2	1	0	0	0	5	2	0
NIEUWPOORT	0	0	1	1	0	0	0	0	0	0
MIDDELKERKE	0	0	0	1	0	0	0	0	0	0
OOSTENDE	0	1	2	2	0	0	0	0	0	0
BREDENE	0	0	1	0	0	0	0	0	0	0
DE HAAN	0	0	0	0	0	0	1	1	1	0
BLANKENBERGE	0	1	1	0	0	0	0	0	0	0
BRUGGE	0	0	0	0	0	0	0	0	0	0
KNOKKE-HEIST	0	1	0	2	2	0	0	0	0	0
TOTAAL	1	2	10	11	2	0	1	6	3	0

(*) DEZE CIJFERS HEBBEN ENKEL BETREKKING OP DE DOOR IKWV BEWAAKTE ZONES

TUSSENKOMSTEN VOOR KATAMARANS EN ZEILBOTEN



SAMENVATTEND OVERZICHT AANTAL TUSSENKOMSTEN VANWEGE DE REDDERS



ERNSTIGE ONGEVALLEN.

SEIZOEN 2012 AANTAL VERDRINKINGEN EN BIJNA VERDRINKINGEN TIJDENS OPENINGSPERIODES VAN DE BADENDIENST			D E P A N N E	K O K S I J D E	N I E U W P O O R T	M I D D E L K E R K E	O O S T E N D E	B R E D E N E	D E H A A N	B L A N K E N B E R G E	B R U G G E	K N O K K E H E I S T	Totaal 2012	Totaal 2011	Totaal 2010	Totaal 2009	Totaal 2008	Totaal 2007	Totaal 2006	Totaal 2005	Totaal 2004	Totaal 2003	Totaal 2002	
V E R	tijdens	bewaakte zone	-	-	-	-	-	-	-	-	-	-	-	2	-	-	-	-	-	-	-	-	-	
D R I N	diensturen	onbewaakte zone	-	-	-	-	-	-	-	-	-	-	-	1	-	-	4	4	4	4	4	4	4	4
K I N	buiten	bewaakte zone	-	-	-	-	-	-	-	-	-	-	-	-	1	1	1	1	1	1	1	1	1	1
G E N	diensturen	onbewaakte zone	-	-	-	-	-	-	-	-	-	-	-	-	-	-	1	1	1	1	1	1	1	1
BIJNA																								
V E R	tijdens	bewaakte zone	-	-	-	-	-	-	-	-	-	-	-	2	2	2	2	2	2	2	2	2	2	2
D R I N	diensturen	onbewaakte zone	-	-	-	-	-	-	-	-	-	-	-	1	1	1	8	8	8	8	8	8	8	8
K I N	buiten	bewaakte zone	-	-	-	-	-	-	-	-	-	-	-	-	-	-	-	-	-	-	-	-	-	-
G E N	diensturen	onbewaakte zone	-	-	-	-	-	-	-	-	-	-	-	-	-	-	-	-	-	-	-	-	-	-

INCIDENTEN MET DODELIJKE AFLOOP
(TIJDENS DE OPENINGSPERIODE VAN HET BADSEIZOEN)

BLANKENBERGE: 1 dodelijk ongeval

Ongeval 1:

DATUM EN UUR VAN ONGEVAL: 14/08

ZONE WAAR HET ONGEVAL GEBEURDE: Waterlijn zone 3

WEERSOMSTANDIGHEDEN: mooi weer, geen wind

AARD VAN HET ONGEVAL: zelfdoding

VERLEENDE TUSSENKOMSTEN: Reanimatie en evacuatie door redders. Mug: reanimatie. Vaststellingen door politie en parket. Gezien het over een zelfdoding ging werd er niet over gecommuniceerd door de pers.

KNOKKE-HEIST: 1 dodelijk ongeval

Ongeval 1:

DATUM EN UUR VAN ONGEVAL: 13/08 – 04u00

ZONE WAAR HET ONGEVAL GEBEURDE: badzone 2

WEERSOMSTANDIGHEDEN: licht bewolkt en kalme zee

AARD VAN HET ONGEVAL: Zelfdoding. Persoon laat een brief achter in de duinen met de boodschap "ik zoek rust in de zee". Na onderzoek om 04u00 in de morgen. Om 15u00 wordt de brief gevonden en een grote zoekactie wordt opgezet.

VERLEENDE TUSSENKOMSTEN: Een gecoördineerde zoekactie met alle diensten wordt opgezet omstreeks 15u00. Niemand wordt gevonden, de volgende dag wordt er verder gezocht. 2 dagen later spoelt de persoon aan op ongeveer dezelfde plaats.

BIJNA VERDRINKINGEN
(TIJDENS DE OPENINGSPERIODE VAN HET BADSEIZOEN)

/

ANDERE ERNSTIGE ONGEVALLEN

(met tussenkomst van de redders en diverse andere diensten)

NIEUWPOORT: 1 ernstig ongeval

Ongeval 1:

DATUM EN UUR VAN ONGEVAL: 18/08/12 - 12u30

ZONE WAAR HET ONGEVAL GEBEURDE: Post 3

WEERSOMSTANDIGHEDEN: Zonnig – groene vlag – 2/3 Bft.

AARD VAN HET ONGEVAL: 2 baders in nood thv. golfbreker door de stroming

VERLEENDE TUSSENKOMSTEN: Redders en EHBO. Goede afloop.

MIDDELKERKE: 6 ernstige ongevallen

Ongeval 1:

DATUM EN UUR VAN ONGEVAL: 01/08/12

ZONE WAAR HET ONGEVAL GEBEURDE: Post 11, Priorijlaan, 14u

WEERSOMSTANDIGHEDEN: /

AARD VAN HET ONGEVAL: persoon met vermoedelijke hartproblemen

VERLEENDE TUSSENKOMSTEN: Hulpverlening redders, dienst 100

Ongeval 2:

DATUM EN UUR VAN ONGEVAL: 14/08/12

ZONE WAAR HET ONGEVAL GEBEURDE: Post 11, Priorijlaan, 14u15

WEERSOMSTANDIGHEDEN: /

AARD VAN HET ONGEVAL: Persoon aangereden op zeedijk door go-cart. Persoon had bewustzijn verloren.

VERLEENDE TUSSENKOMSTEN: Hulpverlening redders, dienst 100

Ongeval 3:

DATUM EN UUR VAN ONGEVAL: 19/08/12

ZONE WAAR HET ONGEVAL GEBEURDE: Post 13, Flandrialaan, 18u25

WEERSOMSTANDIGHEDEN: /

AARD VAN HET ONGEVAL: Val van golfbreker, gebroken voet.

VERLEENDE TUSSENKOMSTEN: Hulpverlening redders, dienst 100

Ongeval 4:

DATUM EN UUR VAN ONGEVAL: 27/08/12

ZONE WAAR HET ONGEVAL GEBEURDE: Post 9, Rotonde, 14u50

WEERSOMSTANDIGHEDEN: /

AARD VAN HET ONGEVAL: Kind met gebroken voet.

VERLEENDE TUSSENKOMSTEN: Hulpverlening redders, dienst 100

Ongeval 5:

DATUM EN UUR VAN ONGEVAL: 29/08/12

ZONE WAAR HET ONGEVAL GEBEURDE: Post 13, Flandrialaan, 18u25

WEERSOMSTANDIGHEDEN: /

AARD VAN HET ONGEVAL: Val van golfbreker, gebroken pols.

VERLEENDE TUSSENKOMSTEN: Hulpverlening redders, dienst 100

Ongeval 6:

DATUM EN UUR VAN ONGEVAL: 01/09/12

ZONE WAAR HET ONGEVAL GEBEURDE: Onbewaakte zone ten oosten van Post 3, 14u30

WEERSOMSTANDIGHEDEN: /

AARD VAN HET ONGEVAL: Melding van oudere persoon in kledij die volledig doorweekt op het strand ligt aan de branding. Persoon bewust, maar wel verward. Vermoedelijk onwel geworden aan de waterlijn.

VERLEENDE TUSSENKOMSTEN: Hulpverlening redders, dienst 100

OOSTENDE: 1 ernstig ongeval

Ongeval 1:

DATUM EN UUR VAN ONGEVAL: 22/08

ZONE WAAR HET ONGEVAL GEBEURDE: zone kursaal

WEERSOMSTANDIGHEDEN: goed

AARD VAN HET ONGEVAL: (zeer korte omschrijving a.u.b.)
Een persoon die de bevelen van de redders negeerde en zo in moeilijkheden raakte ter hoogte van de golfbreker. Bij de persoon aangekomen bleek hij dronken te zijn en zeer agressief.

VERLEENDE TUSSENKOMSTEN(o.a. vanwege welke instanties) en resultaat:
Hulpdiensten en politie

BREDENE: 4 ernstige ongevallen

Ongeval 1:

DATUM EN UUR VAN ONGEVAL: 05/08 – 10u45

ZONE WAAR HET ONGEVAL GEBEURDE: post 3

WEERSOMSTANDIGHEDEN: /

AARD VAN HET ONGEVAL: (zeer korte omschrijving a.u.b.)
Persoon met hartaanval

VERLEENDE TUSSENKOMSTEN(o.a. vanwege welke instanties) en resultaat:

Reanimatie door redders, MUG en brandweer. Goede afloop.

Ongeval 2:

DATUM EN UUR VAN ONGEVAL: 05/08 – 11u50

ZONE WAAR HET ONGEVAL GEBEURDE: post 6

WEERSOMSTANDIGHEDEN: /

AARD VAN HET ONGEVAL: (zeer korte omschrijving a.u.b.)

Kind vast in put.

VERLEENDE TUSSENKOMSTEN(o.a. vanwege welke instanties) en resultaat:

Redders, dienst 100. Goede afloop

Ongeval 2:

DATUM EN UUR VAN ONGEVAL: 14/08 – 14u20

ZONE WAAR HET ONGEVAL GEBEURDE: /

WEERSOMSTANDIGHEDEN: /

AARD VAN HET ONGEVAL: (zeer korte omschrijving a.u.b.)

Persoon valt van golfbreker, schaafwonden en buiten bewustzijn.

VERLEENDE TUSSENKOMSTEN(o.a. vanwege welke instanties) en resultaat:

Dienst 100

Ongeval 3:

DATUM EN UUR VAN ONGEVAL: 16/08 – 09u50

ZONE WAAR HET ONGEVAL GEBEURDE: Feestplein sport aan zee Bloso

WEERSOMSTANDIGHEDEN: /

AARD VAN HET ONGEVAL: (zeer korte omschrijving a.u.b.)

Man met hevig bloedend been vermoedelijk slagaderbreuk.

VERLEENDE TUSSENKOMSTEN(o.a. vanwege welke instanties) en resultaat:

Redders en dienst 100.

Ongeval 4:

DATUM EN UUR VAN ONGEVAL: 16/08 – 17u00

ZONE WAAR HET ONGEVAL GEBEURDE: post 1

WEERSOMSTANDIGHEDEN: /

AARD VAN HET ONGEVAL: (zeer korte omschrijving a.u.b.)
Dame valt van golfbreker, vermoedelijk elleboog en polsbreuk.

VERLEENDE TUSSENKOMSTEN(o.a. vanwege welke instanties) en resultaat:

Redders en dienst 100.

DE HAAN: 1 ernstig ongeval

Ongeval 1:

DATUM EN UUR VAN ONGEVAL: 08/08 – 16u05

ZONE WAAR HET ONGEVAL GEBEURDE: Zeedijk De Haan

WEERSOMSTANDIGHEDEN: mooi weer

AARD VAN HET ONGEVAL: (zeer korte omschrijving a.u.b.)
57 jarige vrouw onwel in winkel op zeedijk. Bewusteloos, geen circulatie, CPR gestart.

VERLEENDE TUSSENKOMSTEN(o.a. vanwege welke instanties) en resultaat:
Hulpdiensten en MUG ter plaatse.

BLANKENBERGE : 4 ernstig ongevallen

Ongeval 1 :

DATUM EN UUR VAN ONGEVAL : 15/07

ZONE WAAR HET ONGEVAL GEBEURDE : (bewaakte of onbewaakte zone en naam van de zone of nr.) : zone 4 bewaakt

WEERSOMSTANDIGHEDEN : sterke branding

AARD VAN HET ONGEVAL (zeer korte omschrijving a.u.b.) :

Spelende kinderen konden niet meer op eigen kracht terugzwemmen. Werden in rip-current getrokken en panikeerden.

VERLEENDE TUSSENKOMSTEN : Zwemmende interventie redders + medische check + geen medische bijstand nodig

Ongeval 2:

DATUM EN UUR VAN ONGEVAL: 20/07

ZONE WAAR HET ONGEVAL GEBEURDE: zone 1 bewaakt

WEERSOMSTANDIGHEDEN: ruwe zee

AARD VAN HET ONGEVAL: Spelend kind kon niet meer op eigen kracht terugzwemmen. Werd in rip-current getrokken en panikeerde.

VERLEENDE TUSSENKOMSTEN:

Zwemmende interventie redders + medische check + geen medische bijstand nodig

Ongeval 3:

DATUM EN UUR VAN ONGEVAL: 14/08

ZONE WAAR HET ONGEVAL GEBEURDE: bewaakt

WEERSOMSTANDIGHEDEN: mooi weer

AARD VAN HET ONGEVAL: Persoon was door overmatig alcoholgebruik onwel geworden, begon dan Buscopan in grote hoeveelheden in te nemen. Even bewusteloos.

VERLEENDE TUSSENKOMSTEN:

Redders medische bijstand strand, ambulance scoop en run.

Ongeval 4:

DATUM EN UUR VAN ONGEVAL: 17/08

ZONE WAAR HET ONGEVAL GEBEURDE: zone 4 bewaakt

WEERSOMSTANDIGHEDEN: sterke branding

AARD VAN HET ONGEVAL: 4 spelende kinderen konden niet meer op eigen kracht terugzwemmen. Werden in rip-current getrokken en panikeerden

VERLEENDE TUSSENKOMSTEN:

Zwemmende interventie 4 redders + medische check + geen medische bijstand nodig

KNOKKE-HEIST: 3 ernstig ongevallen

Ongeval 1:

DATUM EN UUR VAN ONGEVAL: 22/07/12

ZONE WAAR HET ONGEVAL GEBEURDE: (bewaakte of onbewaakte zone en naam van de zone of nr.): B7

WEERSOMSTANDIGHEDEN: zon, kalm

AARD VAN HET ONGEVAL: (zeer korte omschrijving a.u.b.)
Een dame die een geblokeerde rug had.

VERLEENDE TUSSENKOMSTEN(o.a. vanwege welke instanties) en resultaat:
Redders hebben de persoon helpen vervoeren met schepbrancard naar de ambulance.

Ongeval 2:

DATUM EN UUR VAN ONGEVAL: 11/08/12

ZONE WAAR HET ONGEVAL GEBEURDE: (bewaakte of onbewaakte zone en naam van de zone of nr.): B1a

WEERSOMSTANDIGHEDEN: zon en kalm

AARD VAN HET ONGEVAL: (zeer korte omschrijving a.u.b.)
Meisje met rugletsel

VERLEENDE TUSSENKOMSTEN(o.a. vanwege welke instanties) en resultaat:
Redders brengen de persoon met schepbrancard naar de ambulance.

Ongeval 3:

DATUM EN UUR VAN ONGEVAL: 13/08/12

ZONE WAAR HET ONGEVAL GEBEURDE: (bewaakte of onbewaakte zone en naam van de zone of nr.): B1a

WEERSOMSTANDIGHEDEN: zon en kalm

AARD VAN HET ONGEVAL: (zeer korte omschrijving a.u.b.)
Zoekactie naar vermist kind

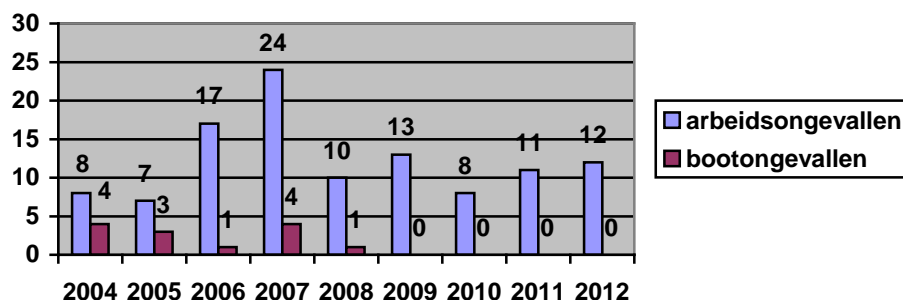
VERLEENDE TUSSENKOMSTEN(o.a. vanwege welke instanties) en resultaat:
Redders en alle andere diensten zoeken maar kind was al teruggevonden.

AANTAL REDDERS DIE HET SLACHTOFFER WERDEN VAN EEN ARBEIDSONGEVAL MET WERKVERLET VAN MEER DAN 1 DAG TOT GEVOLG.

Gemeente	2009	2010	2011	2012
De Panne	0	2	2	2
Koksijde	2	1	0	2
Nieuwpoort	0	0	3	1
Middelkerke	2	4	3	2
Oostende	0	0	1	1
Bredene	4	0	0	2
De Haan	1	0	0	1
Blankenberge	0	0	0	0
Brugge	0	0	1	0
Knokke-Heist	4	1	1	1
TOTAAL	13	8	11	12

* = bootongevallen

Arbeidsongevallen



**BELANGRIJKE
INVESTERINGEN**

Via sponsoring werd voorzien in nieuwe kledij voor de redders.

- Aankoop van 7 reddingsboten :

De Panne	1 SKB4
Nieuwpoort	1 SKB4
Middelkerke	1 SKB4
Oostende	1 SKB4
Bredene	1 SKB4
Blankenberge	1 SKB5

De Haan	1 SKB5
---------	--------

- **Aankoop van 12 buitenboordmotoren van de merken Mercury en Evinrude die als volgt werden verdeeld:**

Gemeente	25PK	40PK	50pk
De Panne			1
Koksijde			1
Middelkerke		1	
Oostende	1		
Bredene	1		
De Haan		1	
Blankenberge			1
Knokke-Heist	5		

**DIEFSTAL EN VANDALISME TEN
NADELE VAN I.K.W.V.**

Gemeente	Aard
DE PANNE	/
KOKSIJDE	Beschadiging van informatiebord.
NIEUWPOORT	/
MIDDELKERKE	Vandalisme aan boten in loods Leffinge
OOSTENDE	Vandalisme aan mirador
BREDENE	Vandalisme aan infobord, vlaggenmast
DE HAAN	Inbraak in redderscabine Vosseslag en beschadiging van miradorbord
BLANKENBERGE	/
BRUGGE	Inbraak in redderscabine

KNOKKE - HEIST	/
----------------	---

POLITIONELE TUSSENKOMSTEN OP VERZOEK VAN DE REDDERS.		
Gemeente	Vraag 1: Is er langs het strand politieel toezicht (min of meer bestendig)? Worden de redders op een of andere manier door de politie bijgestaan. Antwoorden	Vraag 2: Moest er tijdens het seizoen beroep gedaan worden op de politie. Hoeveel keer gebeurde dit en waarvoor? Antwoorden
DE PANNE	Indien nodig komt politie zone Westkust ter plaatse	1x voor openbare dronkenschap 1x voor ongeval met gekwetst persoon
KOKSIJDE	Geen politie opgemerkt langs het strand. Enkel bij telefonische oproep.	4tal keer voor langdurig verloren gelopen kinderen en een vermist persoon.
NIEUWPOORT	Wanneer nodig is er bijstand.	1x voor verdwaald persoon 1x voor persoon die jobstudenten zon, zee, zorgeloos lastig viel 1x zeevaartpolitie verwittigd voor laste jetskiërs
MIDDELKERKE	Op de zeedijk is er af en toe toezicht door politie met de fiets, in de duinen te paard.	2x voor een zoekactie naar verloren gelopen kinderen 1x voor vissers die wilden vissen in bewaakte zone 1x voor vechtpartij
OOSTENDE	Niet bestendig. Wel bijstand op aanvraag.	Voor diefstallen, problemen met vissers en verloren gelopen kinderen
BREDENE	De politie komt normaal dagelijks langs en doet op pare dagen patrouille richting Oostende en op onpare dagen patrouille richting De Haan	Verscheidene malen voor verloren gelopen kinderen, diefstal en vandalisme.
DE HAAN	Neen, indien nodig wel een vlotte samenwerking	4tal keer voor verloren gelopen kinderen
BLANKENBERGE	Bestendig politieel toezicht	Dagelijks voor vechtpartijen, vermiste personen, dronkenschap, diefstal, zedenfeiten...
BRUGGE	Sporadisch	Een paar keer. Ondermeer voor inbraak in een redderscabine.
KNOKKE - HEIST	Redders worden door politie bijgestaan.	1x voor pedofiel 1x voor onwillige bader 2x voor onwillige kitters + aantal keren voor

		zoekacties verlopen gelopen kinderen
--	--	---