

MINISTERE DES AFFAIRES ECONOMIQUES

ADMINISTRATION DE LA
QUALITE ET DE LA SECURITE



MINISTERIE VAN ECONOMISCHE ZAKEN

BESTUUR
KWALITEIT EN VEILIGHEID

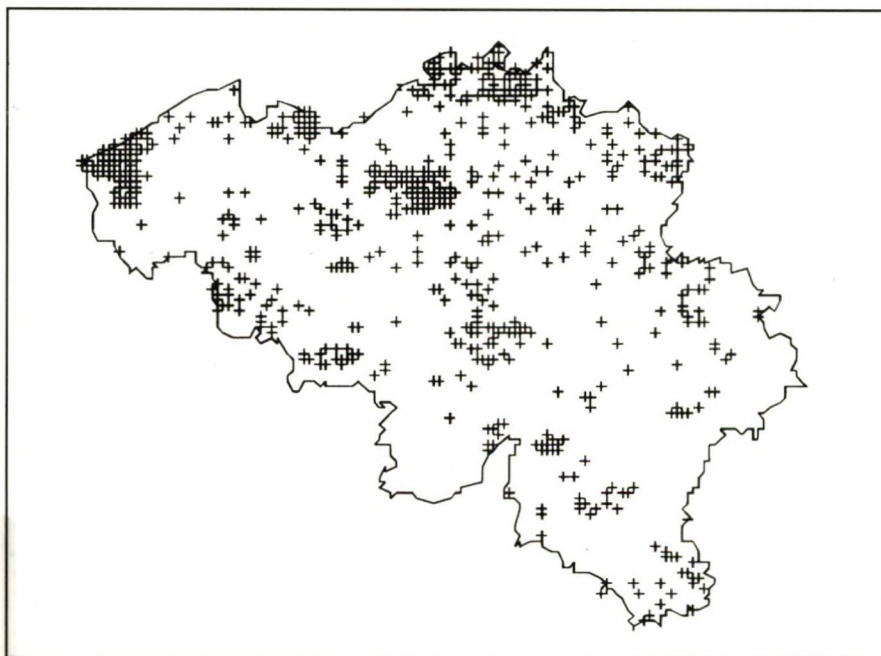


BASE DE DONNEES DES FORAGES EFFECTUES PAR LE SERVICE GEOLOGIQUE DE BELGIQUE

par

Frédéric Boulvain

1996



MINISTERE DES AFFAIRES ECONOMIQUES - MINISTERIE VAN ECONOMISCHE ZAKEN
ADMINISTRATION DE LA QUALITE ET DE LA SECURITE - BESTUUR KWALITEIT EN VEILIGHEID
SERVICE GEOLOGIQUE DE BELGIQUE - BELGISCHE GEOLOGISCHE DIENST

INTERNAL REPORT OF THE GEOLOGICAL SURVEY OF BELGIUM

1996, N. 1, 139 p.

**BASE DE DONNEES DES FORAGES EFFECTUES
PAR LE SERVICE GEOLOGIQUE DE BELGIQUE**

par

Frédéric Boulvain *

1996

* Service Géologique de Belgique, 13 rue Jenner, B-1000 Bruxelles

Edité par les soins du
Ministère des Affaires Economiques

Mai 1996

Comité éditorial : R. Paepe, L. Dejonghe, P. Laga
Service Géologique de Belgique
Rue Jenner, 13 - 1000 Bruxelles

Drukwerk :
Ministerie van Economische Zaken

Mei 1996

Uitgeverscomité : R. Paepe, L. Dejonghe, P. Laga
Belgische Geologische Dienst
Jennerstraat, 13 - 1000 Brussel

BASE DE DONNEES DES FORAGES EFFECTUES PAR LE SERVICE GEOLOGIQUE DE BELGIQUE

Frédéric BOULVAIN

Service géologique de Belgique, rue Jenner, B-1040 Bruxelles.

1. INTRODUCTION

Le présent document est une version "papier" d'une base de données sur logiciel Microsoft FOXPRO reprenant les forages effectués par le Service géologique de Belgique (SGB) jusqu'à ce jour. Les champs définis sont actuellement les suivants:

- NUMARCHIVE: le numéro d'archive SGB: 10 caractères, dont quatre pour le n° de planchette 1/10.000 (ex.: 035E), quatre pour le n° de forage et deux pour une subdivision éventuelle (ex.: 0013, 0013a, 0013', 00135,...);
- ANNEE: l'année ou les années d'exécution du forage;
- LOCALITE: la localité et éventuellement le lieu-dit;
- X_LAMBERT, Y_LAMBERT deux champs reprenant les coordonnées Lambert belges X et Y;
- ALTITUDE: l'altitude du forage, éventuellement négative (forages souterrains);
- PROFONDEUR: la profondeur du forage;
- la valeur de son inclinaison éventuelle, entre les champs altitude et profondeur;
- PUBLICATION: la ou les publications éventuelles ayant trait au forage;
- sa localisation en lithothèque;
- un champ de type memo contenant une description.

Il va de soi que l'utilisation de la base de données permet une grande variété d'interrogations, par exemple par le nom de la localité, le n° d'archive, la planchette, les coordonnées,... voire par une combinaison de plusieurs critères comme l'année, la profondeur et la planchette, etc...

L'utilisation d'un système d'information géographique (MAPINFO) facilite encore la recherche d'information par voie graphique, par exemple par un procédé géocentrique. La figure 1 est une application de ce système: elle schématise la répartition et la profondeur des forages effectués par le SGB.


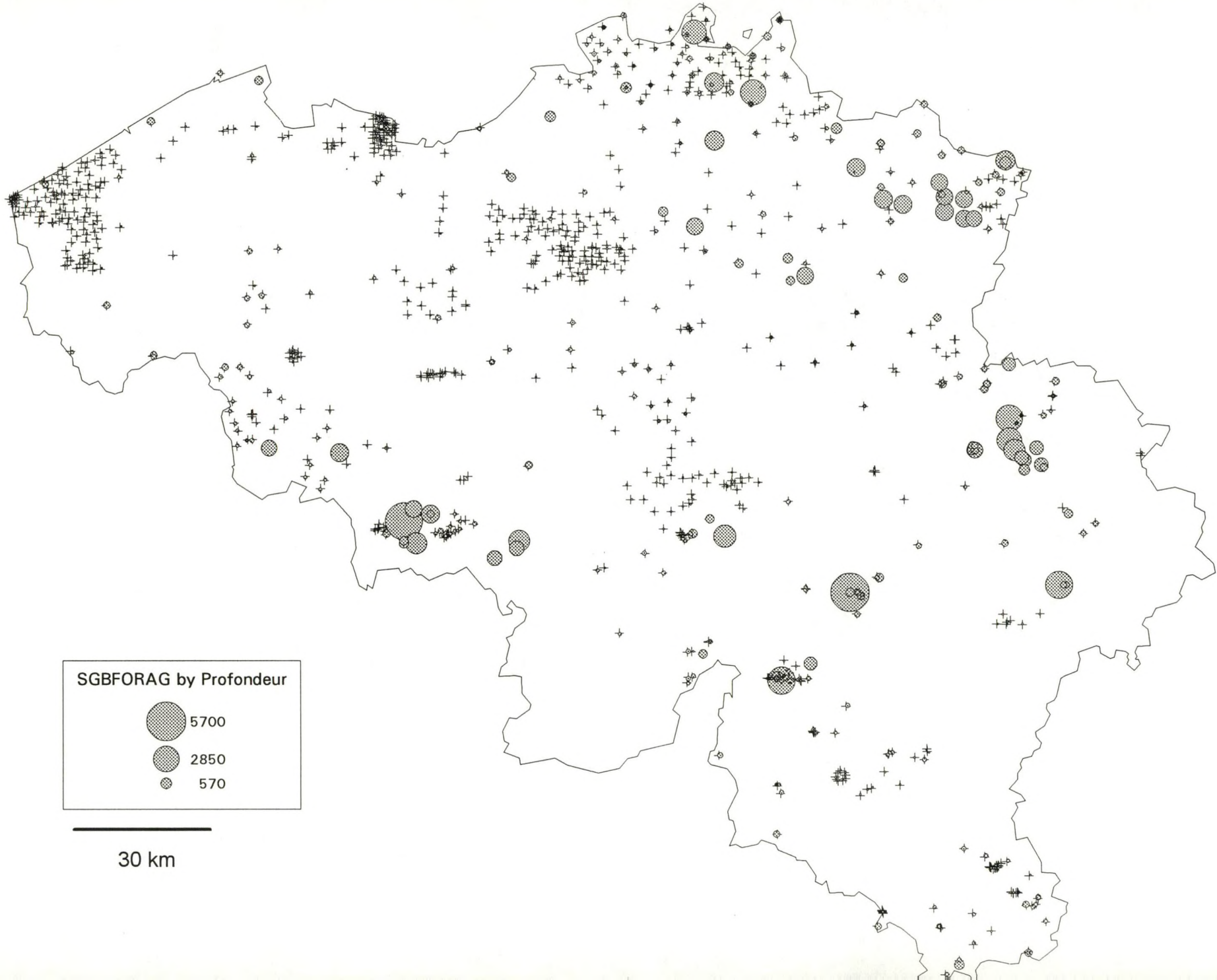
Pour le présent document, il a été décidé de retenir une liste des forages par planchette (tri sur le n° d'archive) comprenant la plupart des champs et une liste alphabétique par nom de localité reprenant uniquement le n° d'archive, l'année et la profondeur.

La lithothèque du SGB fait actuellement l'objet d'un inventaire et certains forages restent à décrire (mention "à décrire" dans le champ "publication"). La plupart des 1212 forages répertoriés font soit l'objet d'une publication, soit d'une description dans les archives du SGB. Beaucoup de ces forages sont conservés en lithothèque sous forme d'échantillons ou en carothèque in extenso. A ce jour, 140.422 m ont été forés par le SGB.

Enfin, il faut rappeler que le SGB décrit et conserve de nombreux forages effectués par d'autres organismes, publics ou privés, qui ne sont pas encore repris dans l'actuelle banque de données.

2. LISTE DES ABREVIATIONS UTILISEES DANS LE CHAMP "PUBLICATION"

- AMB: Annales des Mines de Belgique.
- ASGB: Annales de la Société géologique de Belgique.
- BA r B: Bulletin de l'Académie royale de Belgique.
- BSBG: Bulletin de la Société belge de Géologie.
- Comm. Obs r B.: Communications de l'Observatoire royal de Belgique.
- CRASP: Compte-rendus de l'Académie des Sciences de Paris.
- INQUA: International Union for Quaternary Research, Subcommission on Shorelines in Europe, Fieldmeeting 1993: Quaternary shorelines in Belgium (Excursion Guide).
- IrSnB: Bulletin de l'Institut royal des Sciences naturelles de Belgique.
- Mar. Geol.: Marine Geology.
- Mém.: Mémoires pour servir à l'Explication des Cartes géologiques et minières de la Belgique.
- MSBG: Mémoires in-8° de la Société belge de Géologie.
- PP: Professional Papers du Service géologique de Belgique.
- Q, Quat.: Quaternaire (Publication de l'Association des Quaternaristes français).



30 km

classement par ordre alphabétique du nom de la localité

16/10/95

Localité	Numarchive	Année	Profondeur
Aarsele	069W0460	1995	64,00
Achel	020W0029	1986	253,00
Adinkerke (Adinkerke)	050E0213	1985	30,00
Adinkerke (Doornleed)	035E0147	1983	26,00
Adinkerke (Grens)	050W0044	1981	30,00
Adinkerke (Moerhof)	050E0209	1981	18,00
Adinkerke (Noord Gasthuis)	035E0148	1983	33,00
Adinkerke (St Antonius)	050W0046	1983	25,00
Adinkerke (de Woestijn)	050W0045	1983	32,00
Aiseau-Presles	154W0305	1983	120,00
Alken (S1)	092W0382	1968	109,25
Alken (S2)	092W0382	1968	80,00
Alken (S3)	092W0382	1968	45,00
Alveringem (Eendekot)	051W0153	1991	12,30
Alveringem (Kruisabele)	051W0136	1982	10,00
Alveringem (Schaap)	051W0137	1982	10,00
Anloy (région de)	202E0067	1964	30,00
Anloy (région de)	202E0068	1964	25,00
Anloy (région de)	202E0069	1964	31,00
Anloy (région de)	203W0056	1964	31,00
Anloy (région de)	203W0057	1964	27,00
Anloy (région de)	203W0058	1964	16,60
Anloy (région de)	203W0059	1964	24,30
Anloy (région de)	207E0272	1964	15,10
Anloy (région de)	208W0291	1964	25,50
Antwerpen (Berendrecht) B1	015W0223	1981	60,00
Anvaing	112E0800	1978	43,25
Arendonk (B44)	018W0266	1981	39,00
Arendonk (bor. 16a)	018W0197A	1975	15,00
Arendonk (bor. 16b)	018W0197B	1975	100,00
Arlon	219E0254	1971	176,15
Arlon (zone industrielle)	219E0615	1990	116,00
Assenede	025E0123	1980	152,00
Assenede (DB1)	025E0188	1983	19,00
Assenede (DB2)	025E0220	1983	34,50
Assenede (DB3)	025E0221	1983	20,00
Assenede (DB4)	025E0222	1983	19,00
Assenede (P10)	025E0206	1983	9,00
Assenede (P11)	025E0207	1983	8,50
Assenede (P12)	025E0208	1983	11,00
Assenede (P13)	025E0209	1983	11,00
Assenede (P14)	025E0147	1983	10,00
Assenede (P15)	025E0210	1983	10,00
Assenede (P16)	025E0211	1983	10,50
Assenede (P20)	025E0212	1983	11,30
Assenede (P21)	025E0213	1983	15,50
Assenede (P22)	025E0214	1983	11,00

Localité	Numarchive	Année	Profondeur
Assenede (P23)	025E0215	1983	14,00
Assenede (P24)	025E0216	1983	14,00
Assenede (P26)	025E0218	1983	12,50
Assenede (P27)	025E0219	1983	10,00
Assenede (P28)	025E0240	1983	14,50
Assenede (P29)	025E0244	1983	15,00
Assenede (P3)	025W0172	1983	10,00
Assenede (P30)	025E0234	1983	14,50
Assenede (P31)	025E0235	1983	16,50
Assenede (P32)	025E0236	1983	15,50
Assenede (P33)	025E0232	1983	10,50
Assenede (P34)	025E0225	1983	11,50
Assenede (P35)	025E0231	1983	24,50
Assenede (P36)	025W0183	1983	18,00
Assenede (P37)	025E0242	1983	15,00
Assenede (P38)	025E0243	1983	15,50
Assenede (P39)	025E0223	1983	11,50
Assenede (P4)	025E0201	1983	12,00
Assenede (P40)	025W0182	1983	12,00
Assenede (P44)	025W0180	1983	11,50
Assenede (P48)	025W0177	1983	15,50
Assenede (P49)	025E0230	1983	42,00
Assenede (P5)	025E0202	1983	10,00
Assenede (P6)	025E0203	1983	10,00
Assenede (P8)	025E0204	1983	11,00
Assenede (P9)	025E0205	1983	11,50
Aubange	223E0497	1989	339,00
Aubange (CTP)	223E0493	1986	63,56
Aubange (P n°2)	223E0492	1986	330,00
Avekapelle	051W0132	1982	20,00
Avekapelle (Kapelhof)	051W0133	1982	20,00
Avelgem-Waarmaarde bor. D1	098W0932	1966	23,00
Avelgem-Waarmaarde bor. D2	098W0933	1966	23,50
Avelgem-Waarmaarde bor. D3	098W0934	1966	21,50
Avelgem-Waarmaarde bor. D4	098W0935	1966	16,40
Avelgem-Waarmaarde bor. D6	098W0936	1966	14,00
Avelgem-Waarmaarde bor. D7	098W0937	1966	13,50
Avelgem-Waarmaarde bor. D8	098W0938	1966	12,00
Avelgem-Waarmaarde bor. D9	098W0939	1966	14,00
Avelgem-Waarmaarde grp C1 (bor. C1)	098W0930	1966	21,20
Avelgem-Waarmaarde grp C1 (bor. S1)	098W0930	1966	19,00
Avelgem-Waarmaarde grp C1 (bor. S2)	098W0930	1966	19,00
Avelgem-Waarmaarde grp C1 (bor. S3)	098W0930	1966	22,00
Avelgem-Waarmaarde grp C1 (bor. S4)	098W0930	1966	21,00
Avelgem-Waarmaarde grp C1 (bor. S5)	098W0930	1966	21,00
Avelgem-Waarmaarde grp C1 (bor. S6)	098W0930	1966	19,00
Avelgem-Waarmaarde grp C1 (bor. S7)	098W0930	1966	19,00
Avelgem-Waarmaarde grp C1 (bor. S8)	098W0930	1966	18,00
Avelgem-Waarmaarde grp C1 (bor. S8)	098W0930	1966	18,00
Avelgem-Waarmaarde grp C1 (bor. S9)	098W0930	1966	18,00
Avelgem-Waarmaarde grp C1 (bor. S10)	098W0930	1966	17,00
Avelgem-Waarmaarde grp C1 (bor. S11)	098W0930	1966	18,00
Avelgem-Waarmaarde grp C2 (bor. C2)	098W0931	1966	19,50
Avelgem-Waarmaarde grp C2 (bor. S12)	098W0931	1966	18,00

Localité	Numarchive	Année	Profondeur
Avelgem-Waarmaarde grp C2(bor. S13)	098W0931	1966	18,00
Averbode	060E0243	1986	25,00
Baaigem	070W0759	1995	64,00
Baarle-Hertog (Zondereigen)	008E0137	1989	40,00
Baarle-Hertog B29	008W0150a	1980	5,50
Baarle-Hertog B29	008W0150b	1980	12,00
Baarle-Hertog B29	008W0150c	1980	42,00
Baarle-Hertog B29	008W0150d	1980	100,00
Baarle-Hertog B29	008W0150e	1980	202,00
Bassevelde	025W0143	1965	30,90
Bassevelde	025W01432	1965	5,50
Battel K16	058E0387	1980	30,00
Battice (Puits piézo.)	122E0364	1986	64,70
Battice (TP1)	122E0364	1986	65,00
Battice (TP2)	122E0364	1986	56,00
Battice (TP3)	122E0364	1986	51,00
Battice (carottage TP)	122E0364	1986	83,50
Beerse (B40)	017W0245	1981	10,00
Beerse (B41)	017W0244	1981	11,00
Beerse (Het Blak)	017W0263	1983	64,00
Beerse (Hofeinde)	017W0281	1989	42,00
Beerse (Hoge Bergen)	017W0284	1989	54,00
Beerse (de Hout)	017W0282	1989	50,00
Beerse (geothermische boring)	017W0265	1983	1.761,00
Beersel	059E0175	1987	25,00
Beerzel	059E0145	1962	481,00
Beez (carr. du Porson)	144E0397	1985	6,00
Behême	214E0273	1982	112,00
Beigem (Beigem)	073W0292	1985	18,00
Beigem (S1)	073E0271	1972	26,00
Beigem (S9)	073W0275	1972	18,00
Bekkevoort	075E0329	1986	30,00
Bellefontaine	218W0294	1983	70,00
Bellegem	097E0874	1994	170,00
Beringen	062W0303	1986	25,00
Bertem BP 14 A	089W0334	1992	91,00
Bertrix-Recogne-Ochamps	208W0292	1965	25,00
Bertrix-Recogne-Ochamps	208W0293	1965	35,00
Bertrix-Recogne-Ochamps	208W0294	1965	50,00
Betekom A	075W0325	1989	98,00
Betekom B	075W0326	1989	16,00
Beuzet (Les communes)	143E0335	1989	9,00
Beuzet (Quatre vents)	143E0332	1989	13,00
Bihain (Plateau des Tailles)	179W0344	1966	25,00
Bihain (Plateau des Tailles)	179E0120	1966	15,00
Bihain (Plateau des Tailles)	179E0121	1966	10,00
Bièvre (Monceau) (sond. 3)	207W0316	1987	215,10
Bièvre (Monceau) (sond. 4")	207W0315	1987	75,00
Bièvre (Monceau) (sond. 4')	207W0314	1987	75,00
Bièvre (Monceau) (sond. 4)	207W0313	1987	50,20
Bièvre (Oizy) (sond. 2)	207W0312	1987	104,90
Blaasveld (K8)	058W0261	1972	22,00
Blaasveld K15	058W0273	1980	30,00
Blandain	124E0070	1968	60,00

Localité	Numarchive	Année	Profondeur
Bocholt	033E0048	1995	264,00
Bocholt VBM 7	033W0153	1995	276,00
Boechout	043E0205	1977	32,00
Boekhoute (DB5)	025W0176	1983	19,00
Boekhoute (P17)	025W0173	1983	10,00
Boekhoute (P18)	025W0174	1983	10,00
Boekhoute (P19)	025W0175	1983	10,00
Boekhoute (P41)	025E0226	1983	11,50
Boekhoute (P42)	025E0227	1983	11,50
Boekhoute (P43)	025E0228	1983	11,50
Boekhoute (P45)	025W0178	1983	11,50
Boekhoute (P46)	025W0181	1983	19,00
Boekhoute (P47)	025W0179	1983	17,00
Boignée (Casino)	143W0331	1989	16,00
Bolland	122W0260	1962-67	3.001,30
Bonheiden K11	058E0388	1980	30,00
Bonneville	145W0275	1961	106,10
Booischoot	059E0146	1963	1.330,00
Bornem (S16)	057E0062	1972	14,00
Bornem (S23)	057E0064	1972	15,00
Bornem (S5)	057E0055	1972	23,00
Borsbeek	028E0530	1977	41,00
Bossut-Gotechain (puits 4A)	103E0218A	1975	47,32
Bossut-Gotechain (puits 4B)	103E0218B	1975	91,07
Bothey (Ste Anne)	143E0337	1989	10,00
Bouge (briqueterie)	144E0396	1985	21,00
Boussu	150E0386	1972	324,00
Bousval	129E0197	1966	50,00
Bras	203E0043	1952	100,05
Bras	203E0566	1967	70,00
Bras	203E0567	1967	100,00
Bras	203E0568	1967	86,60
Bras	203E0569	1967	58,00
Brasschaat	015E0267su	1983	612,00
Brasschaat (bor. 5A)	015E02675A	1975	20,00
Brasschaat (bor. 5B)	015E02675B	1975	66,00
Brasschaat B5	015E0270a	1979	7,50
Brasschaat B5	015E0270b	1979	24,50
Brasschaat B5	015E0270c	1979	49,50
Brecht B21	016W0155a	1979	18,50
Brecht B21	016W0155b	1979	66,50
Brecht B21	016W0155c	1979	103,50
Brecht B22	016W0156	1980	11,00
Bree	048W0191	1989	1.340,00
Breendonk (K1)	058W0255	1972	10,50
Breendonk (Steenbassen)	058W0294	1985	13,00
Brusegem (Bollebeek)	072E0175	1985	12,00
Brusegem (Wolvendaal)	072E0174	1985	18,00
Bruxelles (Cité administrative)	088W1440	1966	113,80
Buggenhout (Mastenbeek)	057W0152	1989	10,00
Buggenhout (S1)	057E0051	1972	58,00
Buizingen BP 13	101E0601	1993	14,50
Bulskamp ("Bulskamp")	050E0219	1986	13,00
Buvrinnes (Le Luce)	152W0439	1976	1.094,60

Localité	Numarchive	Année	Profondeur
Buzenol	222E0206	1987	66,00
Casteau	140E0509	1979	36,20
Casteau	140E0510	1979	40,50
Casteau	140E0511	1979	36,00
Chaufontaine	134E0303	1965-66	548,10
Chaufontaine	134E0307	1965-66	95,10
Chaufontaine	134E0308	1965-66	88,00
Chaufontaine	134E0324	1972-75	1.229,00
Chaufontaine	134E0396	1974-75	300,00
Chaufontaine I	134E0299	1954	243,65
Chaufontaine II	134E0300	1954	296,90
Chaumont-Gx (Bassin Dyle) S10	117E0148	1967	73,50
Chaumont-Gx (Bassin Dyle) S10a	117E0148	1967	53,00
Chaumont-Gx (Bassin Dyle) S10b	117E0148	1967	50,00
Chaumont-Gx (Bassin Dyle) S10c	117E0148	1967	46,00
Chevron (Bois des Hovas)	159W1215	1963	224,10
Ciney	167E0116	1971	92,40
Ciney	167E0117	1971	101,50
Clermont (C/TP)	123W0733	1986	125,70
Clermont (PP)	123W0733	1986	67,00
Clermont (TP1)	123W0733	1986	54,40
Clermont (TP2)	123W0733	1986	64,50
Cognelée (La Picardie)	144E0443	1989	15,00
Cognelée (Moulin)	144E0395	1985	21,00
Comines PP	096W0083	1989	221,00
Comines TP	096W0084	1989	190,00
Corbais (Bassin de la Dyle) S9	117W0241	1967	54,50
Corbais (Bassin de la Dyle) S9a	117W0241	1967	44,00
Corbais (Bassin de la Dyle) S9b	117W0241	1967	71,00
Corbais (Bassin de la Dyle) S9c	117W0241	1967	46,00
Corroy-le-Château (Chênemont)	143E0336	1989	9,00
Cuesmes sond. I	151W0796	1984	90,00
Daussoulx (Amérique)	144W0432	1989	15,00
Daussoulx (Le Hazai)	144W0417	1985	21,00
Daverdisse	194E0056	1968	15,00
Daverdisse	194E0055a	1968	100,00
Daverdisse	194E0055c	1968	15,00
Daverdisse	194E0057	1968	50,00
Daverdisse	194E0058	1968	50,30
Daverdisse	194E0059	1968	100,15
Daverdisse	194E0060	1968	40,05
Daverdisse S7	194E055b	1968	15,00
Daverdisse S7bis	194E055b	1968	13,50
De Moeren (St Joseph)	050W0047	1983	21,00
De Panne (De Panne)	035W0164	1985	34,00
De Panne (S1)	035W0018	1968	13,00
De Panne (S10)	035W0027	1968	13,00
De Panne (S11)	035W0034	1968	13,00
De Panne (S12)	035W0028	1968	13,00
De Panne (S13)	035W0029	1968	13,00
De Panne (S14)	035W0030	1968	13,00
De Panne (S2)	035W0019	1968	13,00
De Panne (S3)	035W0020	1968	13,00
De Panne (S4)	035W0021	1968	13,00

Localité	Numarchive	Année	Profondeur
De Panne (S5)	035W0022	1968	13,00
De Panne (S6)	035W0023	1968	13,00
De Panne (S7)	035W0024	1968	13,00
De Panne (S8)	035W0025	1968	13,00
De Panne (S9)	035W0026	1968	13,00
Denderbelle (de vier vinden)	072W0156	1989	10,00
Denderhoutem (Dries)	086E0251	1983	18,00
Denderhoutem B1	086E0271	1995	38,00
Denderhoutem B2	086E0272	1995	37,00
Dendermonde	057W0153	1989	25,00
Dendermonde (S19)	057W0110	1972	13,00
Dendermonde (S20)	057W0111	1972	18,00
Desselgem	083E0447	1994	10,26
Diepenbeek	077E0286	1960	420,00
Diksmuide (Atheneum)	051E0160	1985	15,00
Diksmuide (Esen)	051E0161	1985	14,00
Dilsen L3	064W0265	1984	262,00
Dilsen VBM 1	064W0302	1995	123,70
Dion-le-Mont (Bassin Dyle) S7	117E0147	1967	72,00
Dion-le-Mont (Bassin Dyle) S7a	117E0147	1967	47,00
Dion-le-Mont (Bassin Dyle) S7b	117E0147	1967	41,00
Doische-Gimnée	183E0064	1972	72,20
Doische-Gimnée	183E0065	1972	127,00
Doische-Gimnée	183E0066	1972	102,35
Douvrain	139E0352	1979-80	1.447,30
Eeklo	024E0103	1965	30,00
Eeklo	024E0107	1965	23,00
Eeklo	024E01072	1965	5,00
Eeklo	024E0108	1965	25,90
Eeklo	024E0108c	1965	23,90
Eeklo	024E0108A4	1965	5,30
Eeklo	024E0108B4	1965	9,00
Eeklo	024E0108P3	1965	24,00
Eeklo	024E0108A3	1965	7,40
Eeklo	024E0108C2	1965	24,20
Eeklo	024E0108B3	1965	5,00
Eeklo	024E0108C3	1965	24,00
Eeklo	024E0108P4	1965	10,00
Eeklo	024E01044b	1965	5,00
Eeklo	024E0109	1965	30,90
Eeklo	024E01092	1965	5,50
Ekeren (B7)	015E0297	1981	88,00
Eksel	047W0263	1986	50,00
Eksel	047E0198	1986	72,00
Elewijt (S12)	073E0278	1972	14,00
Ensival	135E0458	1969-70	1.020,40
Epinois	152W0327	1959-60	2.009,00
Eppegem (Kesterbeek)	073W0280	1983	19,00
Eppegem (Kompenhof)	073E0304	1983	11,00
Eppegem (Meuter)	073W0279	1983	13,00
Eppegem (S15)	073E0281	1972	10,00
Eppegem (S3)	073E0274	1972	12,00
Ernage (Bassin de la Dyle) S12	130E0142	1967	18,50
Ernage (Bassin de la Dyle) S12a	130E0142	1967	14,00

Localité	Numarchive	Année	Profondeur
Ernage (Bassin de la Dyle) S12b	130E0142	1967	24,00
Ernage (Bassin de la Dyle) S12c	130E0142	1967	15,50
Esquelmes	111E0608	1973	19,00
Esquelmes	111E0609	1973	19,00
Esquelmes	111E0610	1973	19,00
Esquelmes	111E0611	1973	19,00
Esquelmes	111E0612	1973	19,50
Essen (B11)	006E0134	1981	86,00
Essen (B12)	006W0028	1981	84,00
Essen (B13)	006E0132	1981	88,00
Essen (bor. 1A)	001E00421A	1975	40,00
Essen (bor. 1B)	001E00421B	1975	190,00
Essen (bor. 1C)	001E00421C	1975	188,00
Essen B13	001E0044a	1979	11,50
Essen B13	001E0044b	1979	47,50
Essen B13	001E0044c	1979	81,50
Essen B13	001E0044d	1979	117,50
Ettelgem	022W0236	1965	30,50
Eupen	228W0162	1971	25,00
Eupen	228W0163	1971	12,50
Eupen	228W0164	1971	23,00
Evergem (Wippelgem)	040W0346	1992	60,00
Fauroeulx	163W0578	1980-81	1.043,00
Feluy	128E0683	1975	327,00
Fernelmont (Bolette)	144E0442	1989	5,00
Flawinne	155W0744	1964-65	429,00
Fleurus (Bon Dieu de pitié)	143W0330	1989	12,00
Floreffe	154E0265	1965	405,60
Floreffe (Bois de Chaumont)	154E0273	1965	128,00
Floreffe (sond. 6bis)	154E0274	1966-67	146,00
Focant (Bois des Renards) S1	185W0465	1967	8,05
Focant (Bois des Renards) S2	185W0465	1967	7,45
Focant (Est) S1	185W0132	1967	7,55
Focant (Est) S4	185W0132	1967	5,45
Focant (Puit II n°2)	185W04062	1968	10,00
Focant (Puits II n°3: 30 m S puits)	185W04063	1968	10,00
Focant (Puits II n°4: 60 m S puits)	185W04064	1968	10,00
Focant (Puits II n°5: 60 m N puits)	185W04065	1968	12,00
Focant (S1)	184E0082	1967	8,00
Focant (S2)	184E0082	1967	4,20
Focant (S27)	185W0407	1967-69	3.208,00
Focant (S28)	185W0409	1967	8,30
Focant (S29)	185W0410	1967	12,75
Focant (S30)	185W0411	1967	13,90
Focant (S31)	185W0408	1967	50,00
Focant (S32)	185W0412	1968	50,20
Focant (S33)	185W0426	1968	85,50
Focant (S34)	185W0427	1968	8,80
Focant (S35)	185W0406	1968	404,90
Focant (S36) ligne puits I-II	185W0406	1968	40,35
Focant (S37) ligne puits I-II	185W0406	1968	35,40
Focant (S38a)	185W0428	1968	30,80
Focant (S38b)	185W0428	1968	30,80
Focant (S38c)	185W0428	1968	31,10

Localité	Numarchive	Année	Profondeur
Focant (S38d)	185W0428	1968	24,65
Focant (S39a)	185W0429a	1968	15,00
Focant (S39b)	185W0429b	1968	15,00
Focant (S4, au NE de Gozin)	185W0075	1967	8,00
Focant (S40a) proximité puits I	185W0406	1968	15,00
Focant (S40b) (près Puits I)	185W0406	1968	15,00
Focant (S40c) (près Puits I)	185W0406	1968	15,00
Focant (S41) ligne puits I-puits II	185W0434	1968	35,10
Focant (S42) ligne puits I-puits II	185W0435	1968	35,10
Focant (S43) ligne puits I-puits II	185W0436	1968	35,20
Focant (S44) ligne puits I-puits II	185W0437	1968	8,20
Focant (S45') ligne puits I-II	185W0438'	1969	35,60
Focant (S45) ligne puits I-puits II	185W0438	1969	7,50
Focant (S46) ligne puits I-puits II	185W0439	1969	35,45
Focant (S47) ligne puits I-puits II	185W0440	1969	35,50
Focant (S48) ligne puits I-puits II	185W0441	1969	35,50
Focant (S49) ligne puits I-puits II	185W0442	1969	35,75
Focant (S50) ligne puits I-puits II	185W0443	1968	35,80
Focant (S51) ligne puits I-puits II	185W0444	1968	35,05
Focant (S52) ligne puits I-puits II	185W0445	1968-69	
Focant (S53) ligne puits I-puits II	185W0446	1968-69	
Focant (S54) ligne puits I-puits II	185W0447	1968	30,10
Focant (S55) ligne puits I-puits II	185W0448	1968-69	
Focant (S56) ligne puits I-puits II	185W0449	1968-69	
Focant (S57) ligne puits I-puits II	185W0450	1968-69	
Focant (S58) ligne puits I-puits II	185W0451	1968-69	
Focant (S59) ligne puits I-puits II	185W0452	1968-69	
Focant (S60) ligne puits I-puits II	185W0453	1968-69	
Focant (S61) ligne puits I-puits II	185W0454	1968	31,10
Focant (S63) ligne puits I-puits II	185W0456	1969	30,10
Focant (S64) ligne puits I-puits II	185W0457	1969	30,60
Focant (S65) ligne puits I-puits II	185W0458	1969	30,30
Focant (S66) ligne puits I-puits II	185W0459	1969	30,20
Focant (S67) ligne puits I-puits II	185W0460	1969	30,10
Focant (S68) ligne puits I-puits II	185W0461	1969	30,20
Focant (S69) ligne puits I-puits II	185W0462	1969	29,95
Focant (S70) ligne puits I-puits II	185W0466	1969	32,80
Focant (S71) ligne puits I-puits II	185W0467	1968-69	
Focant (S72) ligne puits I-puits II	185W0468	1969	30,35
Focant (S72bis) ligne puits I-II	185W0468	1969	16,65
Focant (S73) ligne puits I-puits II	185W0469	1968-69	
Focant (S74) ligne puits I-puits II	185W0470	1968-69	
Focant (S75) ligne puits I-puits II	185W0471	1969	30,30
Focant (S76) ligne puits I-puits II	185W0472	1968-69	
Focant (S77) ligne puits I-puits II	185W0473	1968-69	
Focant (S78) ligne puits I-puits II	185W0474	1969	31,00
Focant (S79) ligne puits I-puits II	185W0475	1968-69	
Focant (S80) ligne puits I-puits II	185W0476	1968-69	
Focant (S81) ligne puits I-puits II	185W0477	1969	31,00
Focant (S82) ligne puits I-puits II	185W0478	1968-69	
Focant (S83) ligne puits I-puits II	185W0479	1968-69	
Focant (S84) ligne puits I-puits II	185W0480	1969	30,50
Focant (S85) ligne puits I-puits II	185W0481	1968-69	
Focant (S86) ligne puits I-puits II	185W0484	1969	33,80

Localité	Numarchive	Année	Profondeur
Focant (S87) ligne puits I-puits II	185W0485	1969	25,00
Focant (S88)	185W0486	1969	151,20
Focant (S89)	185W0487	1969	110,60
Focant (S90)	185W0488	1969	72,00
Focant (ensemble 53 à 85)	185W	1968-69	516,60
Focant (essai de charge n°3) S1	185W0464	1967	8,20
Focant (essai de charge n°3) S2	185W0464	1967	6,00
Focant (essai de charge n°3) S3	185W0464	1967	8,45
Focant (essai de charge n°3) S4	185W0464	1967	6,40
Focant (près puit I) sd. E	185W0406E	1967	30,00
Focant (près puit I) sd. F	185W0406F	1967	30,20
Focant (près puit I) sd. G	185W0406G	1967	30,00
Focant (près puit I) sd. H	185W0406H	1967	30,00
Focant (près puit I) sd. I	185W0406I	1967	30,10
Focant (près puit I) sd. J	185W0406J	1967	20,10
Focant (près puit I) sd. K	185W0406K	1967	20,00
Focant (près puit I) sd. L	185W0406L	1967	12,00
Focant (près puit I) sd. N	185W0406N	1967	9,20
Focant (près puit I) sd. Q	185W0406Q	1967	30,50
Focant (près puit I) sd.A bis	185W0406A'	1967	14,00
Focant (puits I)	185W0406	1967-68	30,00
Focant (puits II)	185W0433	1967-68	30,00
Focant (sond. 1)	185W0122	1965	56,10
Focant (sond. 10)	185W0192	1965	30,00
Focant (sond. 11)	185W0193	1965	30,00
Focant (sond. 12)	185W0194	1965	30,25
Focant (sond. 13)	185W0391	1965	30,00
Focant (sond. 14)	185W0392	1965	15,50
Focant (sond. 14bis)	185W0393	1965	50,00
Focant (sond. 15)	185W0394	1965	50,00
Focant (sond. 16)	185W0395	1965	50,00
Focant (sond. 17)	185W0396	1965	50,00
Focant (sond. 18)	185W0397	1965	50,00
Focant (sond. 19)	185W0398	1965	50,00
Focant (sond. 2)	185W0123	1965	42,50
Focant (sond. 20, ligne puit I-II)	185W0399	1965	20,50
Focant (sond. 21, ligne puit I-II)	185W0400	1965	50,00
Focant (sond. 22, ligne puit I-II)	185W0401	1965	50,00
Focant (sond. 23, ligne puit I-II)	185W0402	1965	50,00
Focant (sond. 24, ligne puit I-II)	185W0403	1965	50,00
Focant (sond. 25, ligne puit I-II)	185W0404	1965	50,00
Focant (sond. 26)	185W0405	1965	372,50
Focant (sond. 3)	185W0124	1965	14,00
Focant (sond. 30 m au N du puit I)	185W04061	1967	12,00
Focant (sond. 4)	185W0125	1965	19,70
Focant (sond. 5)	185W0126	1965	37,50
Focant (sond. 6)	185W0127	1965	40,10
Focant (sond. 7)	185W0128	1965	30,00
Focant (sond. 8)	185W0130	1965	40,10
Focant (sond. 9)	185W0129	1965	30,00
Fraiture	146E0133	1989	52,50
Fraiture (Plateau des Tailles)	179W0341	1966	50,00
Fraiture (Plateau des Tailles)	179W0342	1966	20,00
Francorchamps	149W0210	1964	444,20

classement par localité

Localité	Numarchive	Année	Profondeur
Franière (Ferme Gilleroux)	154E0271	1965	81,00
Franière (Fourches de Dominche)	154E0266	1965	27,50
Franière (Fourches de Dominche)	154E0267	1965	20,00
Franière (Fourches de Dominche)	154E0268	1965	29,00
Franière (Fourches de Dominche)	154E0269	1965	24,00
Franière (Fourches de Dominche)	154E0270	1965	40,00
Freux	204W0098	1972	50,90
Gaalmaarden (St Paulus)	100W0117	1983	16,00
Galmaarden (Gemelingen)	100W0127	1983	12,00
Galmaarden (Werfstraat)	100W0128	1983	17,00
Gembloux (L'Agasse)	130E0154	1985	40,00
Gembloux (Pinteville)	130E0153	1985	26,00
Genoelsederen	107W0217	1968	35,50
Gerpinnes (P2)	164E0843	1991	
Ghlin (petit sondage)	151W0722	1980-81	340,00
Ghlin (sond. géothermique)	151W0723	1981	1.579,00
Gochenée (Hermeton)	184W0051	1967-68	373,20
Grand-Halleux	171W0276	1960-66	3.225,46
Grand-Halleux (3 Fontaines)	171W0280	1962	250,00
Grand-Halleux (3 Fontaines)	171W0281	1963-64	279,50
Grembergen (S11)	057W0104	1972	22,00
Grembergen (S12)	057W0105	1972	22,00
Grimbergen (Drie Kastanjelaars)	073W0282	1983	25,00
Grimbergen (Lint)	073W0281	1983	22,00
Grimbergen (S2)	073W0272	1972	25,00
Gruitrode I n°169	048W0185	1984	1.371,00
Gruitrode II n°172	063E0224	1984	1.599,00
Gévimont-Ethe (Goméry)	222E0188	1983	60,00
Haasrode	089E0378	1988	44,50
Haasrode	089E0379	1988	69,00
Haasrode	089E0380	1988	19,00
Haasrode	089E0381	1988	37,50
Haasrode	089E0382	1988	59,00
Habay-la-Neuve	215W0134	1962	15,30
Habay-la-Neuve	215W0135	1962	20,30
Habay-la-Neuve	215W0136	1962	50,50
Habay-la-Neuve	215W0137	1962	50,00
Habay-la-Neuve	215W0138	1962	16,50
Habay-la-Neuve	215W0139	1962	17,50
Habay-la-Neuve	215W0140	1962	15,00
Habay-la-Neuve	215W0141	1962	15,00
Habay-la-Neuve	215W0142	1962	17,35
Habay-la-Neuve	219W0224	1962	18,60
Habay-la-Neuve	215W0155	1984	123,90
Habay-la-Neuve-Nobressart	215W0115	1962	28,50
Habay-la-Neuve-Nobressart	215W0116	1962	40,00
Habay-la-Neuve-Nobressart	215W0117	1962	21,50
Habay-la-Neuve-Nobressart	215W0118	1962	35,00
Habay-la-Neuve-Nobressart	215W0119	1962	27,90
Habay-la-Neuve-Nobressart	215W0120	1962	23,50
Habay-la-Neuve-Nobressart	215W0121	1962	9,00
Habay-la-Neuve-Nobressart	215W0122	1962	16,40
Habay-la-Neuve-Nobressart	215W0123	1962	9,60
Habay-la-Neuve-Nobressart	215W0124	1962	18,50

Localité	Numarchive	Année	Profondeur
Habay-la-Neuve-Nobressart	215W0125	1962	17,80
Habay-la-Neuve-Nobressart	215W0126	1962	15,00
Habay-la-Neuve-Nobressart	215W0127	1962	22,10
Habay-la-Neuve-Nobressart	215W0128	1962	20,00
Habay-la-Neuve-Nobressart	215W0129	1962	23,65
Habay-la-Neuve-Nobressart	215W0130	1962	20,00
Habay-la-Neuve-Nobressart	215W0131	1962	20,00
Habay-la-Neuve-Nobressart	215W0132	1962	20,05
Habay-la-Neuve-Nobressart	215W0133	1962	16,00
Hainin (1)	150E0397	1986	50,55
Hainin (2)	150E0398	1986	41,25
Hainin (3)	150E0399	1986	65,20
Hainin (H1)	150E0388	1974	14,30
Halen	076E0243	1962	1.366,50
Hamme (S14)	057W0107	1972	36,00
Hamme (S17)	057W0108	1972	14,00
Harelbeke	083E0446	1994	178,00
Hasselt	077E0309	1989	106,00
Hastière-Lavaux (Hermeton)	175W0390	1967-68	100,00
Hastière-Lavaux (Hermeton)	175W0391	1967-68	50,00
Havelange (petit sondage)	168W0313	1980	400,00
Havelange (sond. profond)	168W0314	1981-84	5.648,00
Havré	151E0339	1985	108,08
Havré (sond. 14)	151E0345	1986	36,46
Hechtel	047E0192	1964	258,00
Hechtel	047E0196	1985	1.500,24
Heffen K14	058W0271	1980	30,00
Heindonk K17	058W0272	1980	30,00
Heinsch (FR4)	219W0279	1990	9,05
Heinsch (FR5)	219W0281	1990	14,00
Heinsch (FR6)	219W0280	1990	19,00
Heinsch (FR8)	219W0282	1990	41,20
Heinsch (FR8bis)	219W0283	1990	5,40
Helchteren	062E0261	1964	180,00
Helchteren	062E0274	1986	46,00
Henri-Chapelle C1	123W0739	1989	128,71
Henri-Chapelle C2	123W0741	1989	58,45
Henri-Chapelle C3	123W0742	1989	52,35
Henri-Chapelle PP	123W0738	1989	57,00
Henri-Chapelle TP	123W	1989	55,80
Henri-Chapelle TP2	123W0740	1989	55,50
Herenthout	045W0347	1987	26,00
Herinnes	111E0593	1968	64,50
Hermalle-sous-Argenteau	122W0258	1966	353,00
Hermeton-sur-Meuse (Hermeton)	175W0392	1967-68	50,00
Herquegies	125E0309	1972	78,40
Herselt	060W0251a	1987	28,00
Herselt	060W0251b	1987	31,00
Herve (n°1)	122W0290	1987	64,80
Herve (n°2-carottage)	122W0290	1987	83,05
Herve (n°3)	122W0290	1987	56,00
Herve (n°4)	122W0290	1987	51,00
Herve (puits pompage)	122W0290	1987	64,70
Herzele (Herzele)	086W0141	1983	16,00

Localité	Numarchive	Année	Profondeur
Heure	168W0226	1976	114,90
Heure	168W0227	1976	86,90
Heure	168W0228	1976	200,00
Heure	168W0229	1976	246,40
Heure	168W0230	1976	100,40
Heure	168W0231	1976	106,42
Heure	168W0232	1976	71,70
Hever (Hofstade)	073E0310	1985	12,00
Hever (Schiplaken)	073E0306	1983	15,00
Hofstade (S14)	073E0280	1972	12,00
Hombeek	058E0381	1980	49,00
Hombeek (K6)	058E0259	1972	20,00
Hombourg (laiterie)	123W0724	1964	354,00
Hondelange	223E0501	1990	140,00
Hooglede	067E0182	1994	32,00
Hoogstraten (B31)	007E0208	1981	60,00
Hoogstraten (B33)	007E0207	1981	92,00
Hoogstraten (B34)	007E0206	1981	180,00
Hoogstraten B13	007E0204a	1980	10,00
Hoogstraten B13	007E0204b	1980	45,00
Hoogstraten B13	007E0204c	1980	91,50
Hour	185W0422	1969	5,22
Houtain-St-Siméon	107E0246	1965-66	201,74
Houtave	022E0178	1965	26,50
Hulshout	060W0250	1987	27,00
Humbeek (Bergveld)	073W0258	1983	13,00
Humbeek (Dries)	073E0302	1983	9,00
Humbeek (Humbeek)	073W0278	1983	18,00
Hyon	151E0340	1986	65,60
Hyon sond. II	151W0797	1984	157,00
Ieper	081E0143	1994	259,20
Isnes (Florivau)	143E0333	1989	13,60
Jamiolle	173E0587	1984	91,00
Jemeppe-sur-Sambre (Les Marteaux)	143E0328	1985	6,00
Juslenville	148E0033	1911	584,90
Kaaskerke	051W0149	1991	16,30
Kain	111E0594	1968	41,50
Kain (Breuze)	125W0631	1978	46,85
Kalken	056W0139	1965	36,50
Kallo	027E0148	1965	622,00
Kalmthout (B10)	006E0131	1981	80,00
Kalmthout (B13A)	006E0133	1981	72,00
Kalmthout (B4)	015E0296	1981	104,00
Kalmthout (B8)	015E0298	1981	72,00
Kalmthout (B9)	006E0135	1981	132,00
Kalmthout (bor. 3A)	006E01263A	1975	30,00
Kalmthout (bor. 3B)	006E01263B	1975	120,00
Kalmthout (bor. 4A)	006E01264A	1975	30,00
Kalmthout (bor. 4B)	006E01264B	1975	78,00
Kampenhout (S13)	073E0279	1972	9,00
Kapelle op den Bos (K5)	058W0259	1972	18,00
Kaprijke	024E0104	1965	37,40
Kaprijke	024E0105	1965	31,00
Kaprijke	024E0106	1965	26,90

Localité	Numarchive	Année	Profondeur
Kaprijke	024E0106-2	1965	5,50
Kasterlee (bor. 12a)	030E0284a	1977	10,30
Kasterlee (bor. 12b)	030E0284b	1977	142,00
Kasterlee B8	031W0299	1995	35,05
Kessenich VBM 11	049E0057	1995	76,00
Kessenich VBM 12	049E0058	1995	75,00
Kester	101W0079	1988	170,00
Kester	101W0080	1988	117,00
Kester A	101W0079	1992	171,80
Kester B	101W0080	1992	125,00
Keumiée (Le Culot du Bois)	143W0332	1989	13,00
Kinrooi (Basdonkhof)	049W0219	1979	30,00
Kinrooi VBM 5	049W0230	1995	251,50
Klemskerke	022W0276	1979	321,00
Knokke	011E0138	1980	444,90
Koksijde (Duinenabdij)	035E0150	1985	40,00
Koksijde (Militair vliegveld)	035E0151	1985	27,00
Kooigem	097E0804	1972	133,00
Koolkerke	023W0366	1965	20,00
Koolkerke	023W0368	1965	23,00
Koolkerke	023W0367	1965	50,00
Kruishoutem B1	084E1412	1995	54,00
La Bruyère (Tripsée)	144W0428	1989	9,00
Lamain	124W0071	1978	80,55
Lampernisse (A-Vaart)	051W0151	1991	12,30
Lampernisse (Cayenne)	051W0148	1991	11,30
Latour	225E0196	1986	100,00
Latour (Ruelle)	225E0189	1985	493,60
Lauw	106E0764	1968	28,00
Lavaux-Ste-Anne	185W0482	1969	7,35
Lavaux-Ste-Anne	185W0483	1969	6,00
Lavaux-Ste-Anne	185W0420	1969	6,00
Lede	071E0252	1983	22,00
Lede	071E0284	1995	56,00
Leers Nord	111W0256	1968	76,50
Leest (K4)	058W0258	1972	8,00
Leest (Stompershoek)	058W0296	1985	14,00
Leest K13	058W0274	1980	30,00
Leffinge (Mechelhof)	036E0123	1983	23,00
Leffinge (Noordhoek)	021E0224	1983	20,00
Lembeke	025W0142	1965	31,00
Lembeke	025W01422a	1965	5,00
Lembeke	025W01422	1965	30,00
Lembeke	025W01423	1965	27,00
Lembeke	025W01424a	1965	5,50
Lembeke	025W01424	1965	30,90
Lessines (Boureng)	100W0118	1983	19,00
Lessines (St Antoine)	100W0126	1983	17,00
Letterhoutem (Klein Zottegem)	071W0253	1983	16,00
Libramont	208E0259	1972	31,00
Liezele (S7)	057E0057	1972	22,00
Liezele (S9)	057E0059	1972	32,00
Lincé	147E0772	1989	55,20
Linkhout	076E0295	1989	93,00

classement par localité

Localité	Numarchive	Année	Profondeur
Lint	043E0212	1987	31,00
Lippelo (Kasteelheide)	057E0075	1989	9,00
Lixhe-Visé	108W0338	1979	207,10
Lo (Kellen)	066W0135	1991	12,30
Lo (LoLege)	051W0138	1982	8,00
Lo (Zavelhoek)	066W0137	1991	13,30
Lochristi (Hijfte)	040E0373	1992	77,00
Loenhout B19	007E0197a	1979	8,00
Loenhout B19	007E0197b	1979	36,00
Loenhout B19	007E0197c	1979	62,00
Lokeren	041W0164	1965	21,50
Lokeren	056W0137	1965	35,00
Loksbergen	076W0273	1960	422,00
Lombardsijde (Militair-kamp)	036W0165	1985	24,00
Lommel (Kerkhoven)	047W0264	1986	1.504,00
Lommel (n°12)	031E0341	1981	596,00
Londerzeel (Achtenheide)	057E0074	1989	10,00
Londerzeel (Bergbos)	058W0295	1985	17,00
Londerzeel (Kouterlorng)	073W0254	1983	15,00
Londerzeel (S10)	057E0060	1972	17,00
Londerzeel BP 11	072E0184	1993	53,00
Longueville (Bassin de la Dyle) S6	117E0149	1967	60,00
Longueville (Bassin de la Dyle) S6a	117E0149	1967	54,00
Longueville (Bassin de la Dyle) S6b	117E0149	1967	54,00
Longueville (Bassin de la Dyle) S6c	117E0149	1967	83,50
Lovenjoel	090W1163	1986	30,00
Maaseik	049W0220	1980	302,00
Maldegem	024W0142	1965	25,00
Maldegem	024W0141	1965	50,00
Malmédy	160E0379	1985	200,00
Marbais (Marbisou)	143W0333	1989	12,00
Mariekerke (S22)	057W0112	1972	24,00
Marquain	124E0396	1968	34,00
Marquain (suite)	124E0396	1978	57,05
Martenslinde	093W0560	1967-68	300,00
Martouzin-Neuville	185W0424	1968	80,00
Martouzin-Neuville	185W0425	1968	80,00
Maubray (Colpoquin)	138W0251	1989	63,20
Maulde	125E0308	1972	59,43
Mechelen (Geerdegemveld)	073E0303	1983	17,00
Mechelen (K9)	058E0260	1972	20,00
Mechelen (Schonenberg)	058E0404	1985	17,00
Meer (bor. 6A)	007E01956A	1975	40,00
Meer (bor. 6B)	007E01956B	1975	100,00
Meer (geotherm. boring 149)	007E0205	1980	2.515,00
Meer B14	007E0203a	1980	11,50
Meer B14	007E0203b	1980	25,00
Meer B14	007E0203c	1980	50,00
Meer B14	007E0203d	1980	90,00
Meer B26	002E0067a	1980	17,00
Meer B26	002E0067b	1980	51,00
Meerhout	046W0349	1987	26,00
Meerle B25	003W0089a	1980	14,00
Meerle B25	003W0089b	1980	51,00

Localité	Numarchive	Année	Profondeur
Meerle B27	003W0088a	1980	6,00
Meerle B27	003W0088b	1980	18,00
Meerle B27	003W0088c	1980	51,00
Meerle B27	003W0088d	1980	63,00
Meise (Rondput)	073W0291	1985	18,00
Meise (St Brixius-Rode)	073W0256	1983	18,00
Meix-devant-Virton	222W0252	1985	26,00
Meix-devant-Virton	222W0254	1985	100,00
Meix-devant-Virton	222W0255	1987	86,00
Meix-devant-Virton (Neulimont)	222W0253	1985	207,73
Merchtem	072E0178	1986	30,00
Merchtem (Kouter)	072E0179	1989	18,00
Merchtem (Merchtem)	072E0177	1985	16,00
Mere	086E0249	1983	14,30
Mere (Ede)	071E0253	1983	8,00
Merkem (Drie Grachten)	066W0114	1982	14,00
Merkem (Knokkebrug)	066W0110	1982	15,00
Merkem (Merkem)	066E0092	1985	13,00
Merkplas (B30)	008W0152	1981	96,00
Merksplas (B35)	008W0151	1981	41,00
Merksplas (B36)	008E0130	1981	52,00
Merksplas (Bullematen)	017E0342	1989	49,00
Merksplas (Halven)	008W0158	1989	58,00
Merksplas (Nova)	017W0264	1983	57,00
Merksplas (Schuttershof)	017W0283	1989	45,00
Merksplas (het Geheul)	008E0136	1989	38,00
Mesvin sond. III	151W0798	1984	10,20
Mesvin sond. IV	151W0799	1984	56,35
Mesvin sond. V	151W0800	1984	114,55
Mesvin sond. VII	151W0802	1984	53,70
Mesvin sond. VIII	151W0803	1984	66,28
Mettet (Devant-les-Bois)	165E0289	1991	140,00
Metzert	219E0607	1984	36,00
Middelkerke 2	036W0154	1980	25,00
Millen	107E0249	1968	30,00
Minderhout B28	008W0149a	1979	15,50
Minderhout B28	008W0149b	1979	49,50
Minderhout B28	008W0149c	1979	74,50
Minderhout B28	008W0149d	1979	184,00
Moerbeke	026W0069	1965	36,50
Moerbeke (Boerekens)	100W0125	1983	15,00
Moerbeke (Embeke)	100W0120	1983	16,00
Moerbeke (Heuvelstraat)	100W0121	1983	13,00
Moerbeke (Moerbeek)	100W0123	1983	15,00
Moerbeke (Schillebeek)	100W0124	1983	14,00
Moerbeke (Slachthuis)	100W0122	1983	15,00
Moerbeke (Vianestraat)	100W0119	1983	16,00
Moerkerke	023E0062	1965	30,00
Moerzeke (S18)	057W0109	1972	13,00
Moerzeke (S13)	057W0106	1972	20,00
Mol (Belchim)	031W0221	1961	187,00
Mol (Rauw)	031E0287	1963	60,00
Mol (Sas de Maat)	031E0288	1963	75,00
Molembaix	112W0412	1968	61,00

classement par localité

Localité	Numarchive	Année	Profondeur
Molenbeersel	049W0225	1985	704,50
Molenbeersel	049W0226	1987	1.772,86
Mollem (Mollem)	072E0176	1985	12,00
Mons	151E0330	1969	90,70
Moulbaix	126W0188	1978	35,50
Mourcourt	112W0414	1972	59,60
Mouscron	097W0652	1987	240,00
Mouscron (Luigne)	097W0656	1992	140,00
Muizen (Muizen)	058E0405	1985	16,00
Muizen (Plankendaal)	073E0328	1989	17,00
Muizen (Plankendaal)	073E0327	1989	49,00
Nalannes	164E0842	1990	96,00
Nechin	111W0260	1971	83,25
Neerglabbeek n° 146	048E0248	1980	1.360,00
Neeroeteren	064W0234	1963	98,00
Neeroeteren (Armenbos)	064W0257	1979	30,00
Neeroeteren (Wateringen)	064W0256	1979	27,50
Neeroeteren (Zanderbeek)	064W0258	1979	27,00
Neerwinden	105W0350	1986	25,50
Nettine "Le Poteau"	168W0225	1975	143,92
Nieuwenrode (Donkere Ham)	073W0283	1983	9,00
Nieuwenrode (S10)	073W0276	1972	8,00
Nieuwenrode (St Rochuskapel)	073W0255	1983	11,00
Nieuwenrode 2	073W0253	1980	6,00
Nieuwenrode S7	073W0252	1980	12,00
Nieuwkapelle (Nieuwkapelle)	051W0141	1985	22,00
Nieuwpoort ("Toevlucht")	036W0167	1986	31,00
Nieuwpoort (Allaartshuizen)	036W0158	1983	23,00
Nieuwpoort (Terstelle)	036W0147	1980	27,00
Nieuwpoort (Violon)	036W0157	1983	23,00
Nieuwpoort (Wolvenest)	036W0156	1983	17,00
Nieuwpoort (strand)	036W0164	1985	24,00
Nieuwpoort 1	036W0144	1980	23,00
Nieuwpoort 2	036W0145	1980	28,00
Nieuwpoort 3	036W0146	1980	25,00
Noordschote (Brouwerij)	066W0142	1991	7,30
Noordschote (Noordschotebroek)	066W0116	1985	15,00
Noordschote (Pereboom)	066W0141	1991	18,30
Noordschote (Westbroek)	066W0140	1991	15,30
Nouvelles sond. VI	151W0801	1984	45,48
Odeigne (Plateau des Tailles)	179W0345	1966	18,00
Oedelem	023E0088	1988	65,00
Oedelem	023E0089	1988	17,00
Ooigem	083E0407	1967	185,00
Oombergen	085E0956	1983	20,00
Oostduinkerke	035E0142	1979	270,30
Oostduinkerke ("Albert I laan")	035E0155	1986	29,00
Oostduinkerke ("Spelleplek")	035E0153	1986	31,00
Oostduinkerke ("Westhinder")	035E0154	1986	29,00
Oostduinkerke (Groenendijk)	035E0149	1983	29,00
Oostduinkerke (Kwinte)	035E0146	1983	28,00
Oostduinkerke (Langeleed)	035E0144	1983	26,00
Oostduinkerke (Schoudervliet)	035E0145	1983	23,00
Oostduinkerke (Wulpen)	035E0152	1985	33,00

classement par localité

Localité	Numarchive	Année	Profondeur
Oostduinkerke (groep S1)	035E0134	1968	26,30
Oostduinkerke (groep S1)	035E01341a	1968	6,00
Oostduinkerke (groep S1)	035E01341b	1968	16,00
Oostduinkerke (groep S2)	035E0135	1968	31,00
Oostduinkerke (groep S2)	035E01352a	1968	6,00
Oostduinkerke (groep S2)	035E01352b	1968	16,00
Oostduinkerke (groep S3)	035E0136	1968	30,50
Oostduinkerke (groep S3)	035E01363a	1968	6,00
Oostduinkerke (groep S3)	035E01363b	1968	16,00
Oosteeklo (P1)	025W0170	1983	9,20
Oosteeklo (P2)	025W0171	1983	10,00
Oostende (Vliegveld)	021E0221	1980	21,00
Oosterzele	070E0232	1983	18,50
Oosterzele	070E0233	1983	10,50
Oostkerke (Burcht)	051E0159	1985	12,00
Oostkerke (Oostkerke)	051W0135	1982	25,00
Oostkerke (Orthodoxe Kerk)	051W0134	1982	16,00
Oostmalle (bor. 8A)	016E01548A	1975	30,00
Oostmalle (bor. 8B)	016E01548B	1975	140,00
Oostrozebeke	068E0198	1994	
Op Dorp (S2)	057E0052	1972	29,00
Opglabbeek	063E0218	1983	1.342,00
Ophoven (Boksbergen)	049W0216	1979	29,50
Ophoven (Ramerveld)	049W0217	1979	33,00
Ophoven (Slichtenhof)	049W0218	1979	28,00
Opitter VBM 2	048E0269	1995	84,00
Oplinter	105W0345a'	1980	8,00
Oplinter	105W0345a	1980	30,00
Oplinter	105W0345b	1980	58,00
Oplinter	105W0345c	1980	85,00
Opoeteren n°168	063E0222	1984	1.264,72
Oppuurs (S21)	057E0063	1972	9,00
Oppuurs (S4)	057E0054	1972	50,00
Oppuurs (Steentheshoeve)	057E0076	1989	14,00
Orbais (Bassin de la Dyle) S13	130E0141	1967	37,00
Orbais (Bassin de la Dyle) S13a	130E0141	1967	32,00
Orbais (Bassin de la Dyle) S13b	130E0141	1967	38,00
Orbais (Bassin de la Dyle) S13c	130E0141	1967	32,00
Orcq	124E0500	1989	97,00
Ottenburg (put 3A)	103W01463A	1975	18,70
Ottenburg (put 3B)	103W01463B	1975	101,15
Oud Turnhout (Opstal)	017E0341	1989	50,00
Oud Turnhout (de heihuisjes)	017E0340	1989	66,00
Oudkapelle (Dijk)	051W0139	1982	15,00
Oudkapelle (Jacobs)	051W0140	1982	16,00
Overijse (speelplein) (put IA)	103W0145IA	1974	52,50
Overijse (speelplein) (put IB)	103W0145IB	1974	140,24
Overijse (watertoren) (put 2A)	102E02822A	1974	58,70
Overijse (watertoren) (put 2B)	102E02822B	1974	58,70
Overmere	056W0138	1965	44,50
Overpelt	032E0128	1963	84,50
Overpelt L1	032E0157	1984	300,00
Paal	061E0229	1963	87,00
Peer	048W0188	1986	102,00

Localité	Numarchive	Année	Profondeur
Peer (Linde)	062E0276	1986	1.499,00
Pepinster 1	135E0033	1907	1.004,00
Pepinster 2	135E0034	1909-11	1.005,51
Pervijze (Spoorweg)	051W0143	1985	21,00
Pervijze 1	036W0148	1980	21,00
Pervijze 2	036E0120	1980	14,00
Pervijze 3	036W0149	1980	26,00
Pervijze 4	036W0150	1980	16,00
Poederlee n°371	030W0371	1984	1.685,80
Polleur (sond. de Fays)	135E0493	1978-81	1.000,20
Polleur (sond. du Jonckeu)	135E0500	1977-79	560,25
Pollinkhove (Fintele)	066W0113	1982	9,00
Pollinkhove (Ijzer)	066W0136	1991	11,30
Pollinkhove (Vosje)	066W0112	1982	7,00
Poppel B50	004W0043a	1980	4,50
Poppel B50	004W0043b	1980	24,50
Poppel B50	004W0043c	1980	42,50
Poppel B50	004W0043d	1980	77,50
Poppel B50	004W0043e	1980	111,50
Poppel B50	004W0043f	1980	275,00
Postel	018E0097	1962	108,00
Postel B12	018E0145	1995	35,30
Postel B13	018E0146	1995	35,00
Postel ter Heide B14	018E0143	1995	35,10
Pulle	029E0306	1982	10,00
Pulle (bor. 9.2a)	029E0264a	1977	6,50
Pulle (bor. 9.2b)	029E0264b	1977	20,50
Pulle (bor. 9.2c)	029E0264c	1977	65,50
Putte	059W0192	1989	77,00
Puurs (S15)	057E0061	1972	21,00
Puurs (S8)	057E0058	1972	60,00
Pâturages	151W0671	1956-57	2.000,00
Péruwelz (Verquesies)	138E0257	1989	65,50
Ramsdonk (S7)	073W0273	1972	15,00
Ramskapelle ("Jokveld")	036W0169	1986	17,00
Raucourt	138E0256	1989	60,80
Ravels (B46)	008E0132	1981	31,00
Recogne	203E0573	1972	31,65
Reet	043W0301	1990	108,80
Remagne (Moulin)	204W0100	1972	51,55
Remagne (Noircy)	204W0099	1972	51,35
Remicourt (IIIa)	120W0435	1986	15,05
Remicourt (IIIb)	120W0435	1986	26,80
Remicourt (IIIc)	120W0435	1986	43,80
Remicourt (IIa)	120W0435	1986	15,00
Remicourt (IIb)	120W0435	1986	26,50
Remicourt (IIc)	120W0435	1986	43,40
Remicourt (Ia)	120W0435	1986	15,16
Remicourt (Ib)	120W0435	1986	26,60
Remicourt (Ic)	120W0435	1986	44,40
Remicourt (PP)	120W0435	1986	42,97
Remicourt (carottage)	120W0435	1986	58,74
Reninge (De Wolleboom)	066W0111	1982	15,00
Reninge (Rattekot)	066W0139	1991	18,30

Localité	Numarchive	Année	Profondeur
Reninge (Reninge Brug)	066W0138	1991	13,30
Reninge (Waterhock)	066W0115	1982	19,00
Retie (Duinberg) B10	031W0298	1995	35,00
Retie (Hodonk) B11	018E0144	1995	35,00
Retie B9	018W0291	1995	35,25
Riemst	107E0250	1968	46,00
Riemst	107E0331	1986	45,00
Rijkel	106W04181	1986	15,00
Rijkel	106W04182	1986	39,00
Rijkel	106W04183	1986	60,00
Rijkevorsel (B38)	016E0171	1981	21,00
Rijkevorsel (B39)	016E0172	1981	11,00
Rijkevorsel (Kievitheide)	017W0262	1983	62,00
Rijkevorsel (Steenbakkerij)	008W0156	1989	53,00
Rijkevorsel (bor. 7A)	016E01537A	1975	35,50
Rijkevorsel (bor. 7B)	016E01537B	1975	163,00
Rijkhoven	093W0626	1986	52,00
Rillaar	075E0317	1961	372,00
Rotem VBM 10	064W0303	1995	52,00
Rotem VBM 9	064W0304	1995	52,00
S' Gravenvoeren	108W0359	1986	866,00
Saint-Denis	144W0427	1989	14,00
Saint-Denis (Cannevau)	144W0429	1989	12,00
Saint-Ghislain	150E0387	1972-78	5.403,00
Saint-Léger	223W0357	1988	45,00
Saint-Mard	225W0145	1986	110,03
Saint-Symphorien (sond. 13)	151E0344	1986	72,80
Sart-St-Laurent (Ferme Romedenne)	154E0272	1965	70,00
Sart-lez-Spa	149W0211	1971	19,00
Sauvegarde (K7)	058W0260	1972	9,00
Schilde	029W0283	1977	74,00
Schoonbroek B7	018W0292	1995	35,25
Sesselich	219E0611	1988	119,00
Sinsin	177W0048	1967	192,40
Sint-Amands (S3)	057E0053	1972	25,00
Sint-Antelinks	086W0164	1985	155,35
Sint-Genesius-Rode	102W0855	1986	30,00
Sint-Huibrechts-Hern	093W0627A	1986	25,00
Sint-Huibrechts-Hern	093W0627B	1986	52,00
Sint-Huibrechts-Hern	093W0627C	1986	72,00
Sint-Huibrechts-Lille L2	033W0139	1984	300,00
Sint-Jacobs-Kapelle (Devisch)	051E0158	1985	16,00
Sint-Job in't Goor (bor. 14a)	016W0141a	1977	20,50
Sint-Job-in't-Goor (bor. 14b)	016W0141b	1977	104,00
Sint-Katelijne-Waver	058E0409	1989	79,00
Sint-Kwintens-Lennik BP 12	101W0094	1993	75,00
Sint-Lenaarts B20	016E0170a	1980	12,00
Sint-Lenaarts B20	016E0170b	1980	36,00
Sint-Lenaarts B20	016E0170c	1980	71,50
Sint-Lenaarts B24	016E0174	1980	9,00
Sint-Niklaas	042W0226	1969	400,00
Sint-Niklaas	042W0365	1989	105,00
Slins	107W0252	1989	77,00
Soiron	135W0376	1958-60	2.000,00

classement par localité

Localité	Numarchive	Année	Profondeur
Sombreffe (La Cornaille)	143W0334	1989	12,00
Somme-Leuze	168E0152	1971	125,11
Somme-Leuze	168E0153	1971	420,82
Soulme (Hermeton)	183E0053	1967-68	102,00
Soulme (Hermeton)	183E0054	1967-68	50,00
Soumagne	135W0349	1956-59	2.528,28
Spermalie	036E0133	1985	14,00
Spermalie ("Rattevalle")	036W0168	1986	23,00
Spermalie (Leeuwenhof)	036E0132	1985	16,00
Spermalie (Zwarte weg)	036E0134	1985	23,00
Spermalie 1	036W0151	1980	14,00
Spermalie 2	036E0121	1980	14,00
Spiennes (sond. 10)	151E0341	1986	73,94
Spiennes (sond. 11)	151E0342	1986	73,44
Spiennes (sond. 12)	151E0343	1986	71,92
Spiennes sond. IX	151W0804	1984	15,30
Spy (Château d'eau)	143E0329	1985	12,00
Stabroek (B3)	015W0224	1981	80,00
Stabroek B2	015W02162a	1979	14,50
Stabroek B2	015W02162b	1979	29,50
Stabroek B2	015W02162c	1979	41,50
Stalhille	022E0177	1965	50,40
Stavelot	160W0928	1986	206,00
Steenhuffel (Brandervijnhoeve)	072E0180	1989	16,00
Steenkerke	050E0212	1981	13,00
Steenkerke	050E0234	1994	
Steenkerke ("Presende")	050E0218	1986	9,00
Steenkerke (Pistel)	050E0211	1981	10,00
Steenokkerzeel	088E0694	1986	32,00
Stekene A	026E0092	1989	136,00
Stekene B	026E0093	1989	76,00
Stockem (FR7)	219E0617	1990	13,00
Stockem (FR9)	219W0285	1990	25,00
Stockem (FR9T)	219W0284	1990	14,20
Stockem (PP3)	219E0616	1990	96,00
Stockem I	219W0276	1990	4,00
Stockem II	219W0277	1990	7,55
Stockem III	219W0278	1990	35,90
Stuivekenskerke (Oude Stuiif)	051E0156	1982	12,00
Stuivekenskerke (Reiger)	051W0150	1991	18,30
Tailles (Plateau des Tailles)	179W0343	1966	25,00
Tellin	195W0073	1984	135,00
Templeuve	111W0257	1968	69,00
Temploux (Boquet)	143E0331	1985	24,00
Temploux (Dames blanches)	143E0334	1989	9,00
Temploux (Haie Jadot)	143E0330	1985	23,00
Tessengerlo	061W0169	1986	20,50
Thimister	122E0365	1986	180,60
Thulin (T1)	150W0290	1974	10,00
Thulin (T2)	150W0291	1974	12,00
Thulin (T3)	150W0292	1974	6,00
Thulin (T4)	150W0293	1974	9,00
Thulin (T5)	150W0294	1974	23,00
Tielt	068E0169	1967	162,80

classement par localité

Localité	Numarchive	Année	Profondeur
Tienen BP 10	104E0608	1993	51,00
Tisselt (K2)	058W0256	1972	7,00
Tisselt (K3)	058W0257	1972	12,00
Toernich (Hirzenberg)	219E0614	1988	222,85
Tohogne	158W0270	1975	173,81
Tollembeek (Negenbunders)	100E0022	1983	15,00
Tollembeek (Piepels)	100E0021	1983	17,00
Tollembeek (Tollembeek)	100E0020	1983	16,00
Tongerlo (1e verv.)	045E0162	1978	84,00
Tongerlo VBM 6	048E0270	1995	260,00
Tongres-Notre-Dame	126E0295	1991	57,30
Tongrinne (La Ronce)	143W0328	1985	33,00
Tongrinne (Point du Jour)	143W0327	1985	23,00
Tournai	124E0455	1957-60	1.271,00
Tourpes (T9)	126W0195	1991	52,50
Transinne	194E0495	1987	90,42
Tremelo	059E0172	1986	30,00
Turnhout	017E0225	1953-56	2.706,00
Turnhout (B42)	017E0332	1981	10,00
Turnhout (B47)	008E0131	1981	108,00
Turnhout (Kamp Heide)	008E0135	1989	57,00
Turnhout (bor. 11a)	017E0329a	1977	30,00
Turnhout (bor. 11b)	017E0329b	1977	82,00
Turnhout (bor. 11c)	017E0329c	1977	176,00
Uccle-Ukkel (I.R.M.)	102W0847	1983	110,00
Valmeer	107E0251	1969	15,00
Valmeer	107E0252	1969	15,00
Valmeer	107E0253	1969	15,00
Vechmaal	106E0765	1968	23,00
Veerle	060E0215	1963	150,00
Velaines	112W0413	1968	48,00
Velm (S1)	105E0450	1968	68,70
Velm (S2)	105E0450	1968	43,00
Velm (S3)	105E0450	1968	29,50
Veurne ("Callon")	050E0220	1986	14,00
Veurne ("Eggewaartskapellen")	051W0146	1986	11,00
Veurne ("Steengracht")	050E0215	1986	21,00
Veurne ("Zandemolen")	050E0216	1986	12,00
Veurne (Hanebrug)	051W0152	1991	21,30
Veurne (Oosthoek)	050E0210	1981	28,00
Veurne (Veurne)	050E0221	1986	17,00
Vezone (Bertincroix)	125W0639	1989	52,00
Vieux-Leuze	125E0298	1962	1.536,00
Villers-St-Siméon (sond. E1)	121W0216	1966-67	66,03
Villers-St-Siméon (sond. E4)	121W0217	1966-67	91,50
Villers-St-Siméon (sond. E4bis)	121W0220	1968	299,50
Villers-devant-Orval	217E0436S1	1968-69	18,30
Villers-devant-Orval	217E0436S2	1968-69	9,20
Villers-devant-Orval	217E0436S3	1968-69	15,40
Villers-devant-Orval	217E0437S4	1968-69	14,70
Villers-devant-Orval	217E0437S5	1968-69	14,00
Villers-devant-Orval	217E0437S6	1968-69	13,20
Villers-devant-Orval	217E0438S7	1968-69	13,30
Villers-devant-Orval	217E0438S8	1968-69	13,50

Localité	Numarchive	Année	Profondeur
Villers-devant-Orval	217E0438S9	1968-69	7,60
Villers-devant-Orval	217E008510	1968-69	7,10
Villers-devant-Orval	217E008511	1968-69	6,30
Villers-devant-Orval	221E0087	1975	250,00
Villers-sur-Lesse	185W0601	1966	97,00
Villers-sur-Lesse	185E0602	1967	810,00
Visé	122W0291	1988	243,00
Visé	122W0292	1989	326,00
Vosselaar (B43)	017W0230	1981	184,00
Wagnelée (Trois burettes)	143W0329	1989	10,22
Walem K18	058E0390	1980	9,00
Walem/Battel K18	058E0389	1980	30,00
Walhain-St-Paul (Bassin Dyle) S11	130E0143	1967	37,00
Walhain-St-Paul (Bassin Dyle) S11a	130E0143	1967	24,00
Walhain-St-Paul (Bassin Dyle) S11b	130E0143	1967	42,00
Walhain-St-Paul (Bassin Dyle) S11c	130E0143	1967	24,00
Wanlin	185W0485	1969	3,00
Waret-la-Chaussée "La Croisette"	144E0444	1989	11,00
Waret-la-Chaussée (Boscaille)	144E0441	1989	15,00
Waret-la-Chaussée, Ferme du gd Sart	144W0431	1989	17,65
Warisoulx (Fort di Cognelée)	144E0394	1985	17,00
Warisoulx (Respaille)	144W0433	1989	10,00
Warisoulx (Warisoulx)	144W0430	1989	17,40
Wasmès, Siège 7 St-Antoine	150E0348	1957-58	395,10
Wasmès, Siège 7 St-Antoine	150E0423	1958-59	478,28
Wasmès-Audemèz-Briffœil	125E0370	1989	71,00
Wavre (Bassin de la Dyle) sond. S8	117W0240	1967	59,50
Wavre (Bassin de la Dyle) sond. S8a	117W0240	1967	52,00
Wavre (Bassin de la Dyle) sond. S8b	117W0240	1967	74,00
Wavre (Bassin de la Dyle) sond. S8c	117W0240	1967	56,00
Webbekom	076W0264	1953	517,00
Weelde (B48)	009W0153	1981	128,00
Weelde (B49)	008E0133	1981	300,00
Weelde (bor. 10a)	008E0127a	1977	40,40
Weelde (bor. 10b)	008E0127b	1977	100,00
Weelde (bor. 10c)	008E0127c	1977	251,00
Weerde (Kerselarenwijk)	073E0305	1983	
Weiler	219E0612	1988	142,15
Westende (Schuddebeurze)	036W0166	1985	26,00
Westende (Westende 4)	036W0155	1983	22,00
Westende 1	036E0122	1980	21,00
Westende 2	036W0152	1980	20,00
Westende 3	036W0153	1980	23,00
Westouter (Rodeberg)	095W0150	1968	92,50
Wielsbeke	083E0443	1994	206,00
Wijshagen	048W0180	1964	215,00
Willerzie	201W0137	1984	185,00
Wilskerke (Puidenbroeken)	021E0223	1980	19,00
Wilskerke 1	021E0222	1980	21,00
Wolvertem (S8)	073W0274	1972	12,00
Wolvertem (Varkensputten)	073W0257	1983	15,00
Wortel (Regenwortel)	008W0157	1989	64,00
Woubrechtégem (Briel)	086W0139	1983	15,00
Woumen (Spaarbekken)	051E0162	1985	11,00

Localité	Numarchive	Année	Profondeur
Wulpen (Kerkwijk)	035E0164	1991	26,30
Wulpen (Rabbelaar)	036W0172	1991	18,30
Wuustwezel (bor. 2A)	007W01562A	1975	36,00
Wuustwezel (bor. 2B)	007W01562B	1975	84,00
Wuustwezel B15	007W0159a	1979	9,50
Wuustwezel B15	007W0159b	1979	44,50
Wuustwezel B15	007W0159c	1979	
Wuustwezel B16	007W0157a	1979	5,50
Wuustwezel B16	007W0157b	1979	14,50
Wuustwezel B16	007W0157c	1979	35,00
Wuustwezel B16	007W0157d	1979	64,50
Wuustwezel B16	007W0157e	1979	84,50
Wuustwezel B17	007W0158a	1979	9,50
Wuustwezel B17	007W0158b	1979	44,50
Wuustwezel B17	007W0158c	1979	67,50
Wépion	155W0723	1953-56	2.310,00
Zeebrugge	011W0280	1986	200,00
Zelzate (P25)	025E0217	1983	18,00
Zelzate (P7)	025E0126	1983	10,00
Zemst (S11)	073W0277	1972	26,00
Zemst (S4)	073E0275	1972	20,00
Zemst (S5)	073E0276	1972	21,00
Zemst (S6)	073E0277	1972	21,00
Zemst K1	073E0299	1980	13,00
Zemst K2	073E0300	1980	16,00
Zevekote ("Rietbos")	036E0139'	1986	67,00
Zoersel (bor. 9A)	029E02279A	1975	21,00
Zoersel (bor. 9B)	029E02279B	1975	101,00
Zonnegem	071W0249	1983	17,70
Zottegem (Grotenberge)	085E0955	1983	21,00
Zoutenaie (Zoutenaie)	051W0142	1985	21,00

classement par numéro d'archive

16/10/95

Année	Numarchive	Localité	Publication	X lambert	Y lambert	altitude (m)	Profondeur
1975	001E00421A	Essen (bor. 1A)		161320,00	241095,00	17,85	40,00
1975	001E00421B	Essen (bor. 1B)		161320,00	241095,00	17,85	190,00
1975	001E00421C	Essen (bor. 1C)		161320,00	241095,00	17,85	188,00
1979	001E0044a	Essen B13		156690,00	238685,00	15,03	11,50
1979	001E0044b	Essen B13		156690,00	238685,00	15,03	47,50
1979	001E0044c	Essen B13		156690,00	238685,00	15,03	81,50
1979	001E0044d	Essen B13		156690,00	238685,00	15,03	117,50
1980	002E0067a	Meer B26		176985,00	241070,00	11,82	17,00
1980	002E0067b	Meer B26		176985,00	241070,00	11,82	51,00

classement par numéro d'archive

Année	Numarchive	Localité	Publication	X lambert	Y lambert	altitude (m)	Profondeur
1980	003W0088a	Meerle B27		180170,00	239930,00	14,80	6,00
1980	003W0088b	Meerle B27		180170,00	239930,00	14,80	18,00
1980	003W0088c	Meerle B27		180170,00	239930,00	14,80	51,00
1980	003W0088d	Meerle B27		180170,00	239930,00	14,80	63,00
1980	003W0089a	Meerle B25		179650,00	243170,00	9,62	14,00
1980	003W0089b	Meerle B25		179650,00	243170,00	9,62	51,00
1980	004W0043a	Poppel B50		197094,00	240135,00	25,08	4,50
1980	004W0043b	Poppel B50		197094,00	240135,00	25,08	24,50
1980	004W0043c	Poppel B50		197094,00	240135,00	25,08	42,50
1980	004W0043d	Poppel B50		197094,00	240135,00	25,08	77,50
1980	004W0043e	Poppel B50		197094,00	240135,00	25,08	111,50

Année	Numarchive	Localité	Publication	X lambert	Y lambert	altitude (m)	Profondeur
1980	004W0043f	Poppel B50		197094,00	240135,00	25,08	275,00
1975	006E01263A	Kalmthout (bor. 3A)		159610,00	229485,00	23,00	30,00
1975	006E01263B	Kalmthout (bor. 3B)		159610,00	229485,00	23,00	120,00
1975	006E01264A	Kalmthout (bor. 4A)		155570,00	230880,00	23,00	30,00
1975	006E01264B	Kalmthout (bor. 4B)		155570,00	230880,00	23,00	78,00
1981	006E0131	Kalmthout (B10)		157830,00	232930,00	17,78	80,00
1981	006E0132	Essen (B13)		154338,00	236220,00	17,84	88,00
1981	006E0133	Kalmthout (B13A)		160167,00	235660,00	17,42	72,00
1981	006E0134	Essen (B11)		156180,00	234783,00	18,19	86,00
1981	006E0135	Kalmthout (B9)		154850,00	232630,00	20,22	132,00
1981	006W0028	Essen (B12)		153180,00	234890,00	18,37	84,00

classement par numéro d'archive

Année	Numarchive	Localité	Publication	X lambert	Y lambert	altitude (m)	Profondeur
1975	007E01956A	Meer (bor. 6A)		175700,00	236880,00	16,37	40,00
1975	007E01956B	Meer (bor. 6B)		175700,00	236880,00	16,37	100,00
1979	007E0197a	Loenhout B19		173650,00	230410,00	23,39	8,00
1979	007E0197b	Loenhout B19		173650,00	230410,00	23,39	36,00
1979	007E0197c	Loenhout B19		173650,00	230410,00	23,39	62,00
1980	007E0203a	Meer B14		172280,00	234440,00	16,48	11,50
1980	007E0203b	Meer B14		172280,00	234440,00	16,48	25,00
1980	007E0203c	Meer B14		172280,00	234440,00	16,48	50,00
1980	007E0203d	Meer B14		172280,00	234440,00	16,48	90,00
1980	007E0204a	Hoogstraten B13		171980,00	237870,00	13,40	10,00
1980	007E0204b	Hoogstraten B13		171980,00	237870,00	13,40	45,00

Année	Numarchive	Localité	Publication	X lambert	Y lambert	altitude (m)	Profondeur
1980	007E0204c	Hoogstraten B13		171980,00	237870,00	13,40	91,50
1980	007E0205	Meer (geotherm. boring 149)	<i>Mém. 25 (1988)</i>	177378,47	237303,54	13,22	2.515,00
1981	007E0206	Hoogstraten (B34)		176488,00	231080,00	21,32	180,00
1981	007E0207	Hoogstraten (B33)		174840,00	232258,00	21,32	92,00
1981	007E0208	Hoogstraten (B31)		175640,00	233900,00	17,60	60,00
1975	007W01562A	Wuustwezel (bor. 2A)		162185,00	232675,00	18,87	36,00
1975	007W01562B	Wuustwezel (bor. 2B)		162185,00	232675,00	18,87	84,00
1979	007W0157a	Wuustwezel B16		168385,00	233800,00	15,40	5,50
1979	007W0157b	Wuustwezel B16		168385,00	233800,00	15,40	14,50
1979	007W0157c	Wuustwezel B16		168385,00	233800,00	15,40	35,00
1979	007W0157d	Wuustwezel B16		168385,00	233800,00	15,40	64,50

classement par numéro d'archive

Année	Numarchive	Localité	Publication	X lambert	Y lambert	altitude (m)	Profondeur
1979	007W0157e	Wuustwezel B16		168385,00	233800,00	15,40	84,50
1979	007W0158a	Wuustwezel B17		163480,00	229600,00	21,41	9,50
1979	007W0158b	Wuustwezel B17		163480,00	229600,00	21,41	44,50
1979	007W0158c	Wuustwezel B17		163480,00	229600,00	21,41	67,50
1979	007W0159a	Wuustwezel B15		164965,00	234625,00	17,66	9,50
1979	007W0159b	Wuustwezel B15		164965,00	234625,00	17,66	44,50
1979	007W0159c	Wuustwezel B15		164965,00	234625,00	74,50	
1977	008E0127a	Weelde (bor. 10a)		190650,00	231960,00	30,80	40,40
1977	008E0127b	Weelde (bor. 10b)		190650,00	231960,00	30,80	100,00
1977	008E0127c	Weelde (bor. 10c)		190650,00	231960,00	30,80	251,00
1981	008E0130	Merksplas (B36)		187777,00	229370,00	27,11	52,00

Année	Numarchive	Localité	Publication	X lambert	Y lambert	altitude (m)	Profondeur
1981	008E0131	Turnhout (B47)		190440,00	230715,00	30,61	108,00
1981	008E0132	Ravels (B46)		193780,00	231060,00	31,12	31,00
1981	008E0133	Weelde (B49)		193910,00	236500,00	28,29	300,00
1989	008E0135	Turnhout (Kamp Heide)		190088,00	228924,00	29,84	57,00
1989	008E0136	Merksplas (het Geheul)		186914,00	230555,00	26,44	38,00
1989	008E0137	Baarle-Hertog (Zondereigen)		186100,00	232702,00	25,15	40,00
1979	008W0149a	Minderhout B28		180262,00	235804,00	17,95	15,50
1979	008W0149b	Minderhout B28		180262,00	235804,00	17,95	49,50
1979	008W0149c	Minderhout B28		180262,00	235804,00	17,95	74,50
1979	008W0149d	Minderhout B28		180262,00	235804,00	17,95	184,00
1980	008W0150a	Baarle-Hertog B29		185125,00	233935,00	18,98	5,50

classement par numéro d'archive

Année	Numarchive	Localité	Publication	X lambert	Y lambert	altitude (m)	Profondeur
1980	008W0150b	Baarle-Hertog	B29	185125,00	233935,00	18,98	12,00
1980	008W0150c	Baarle-Hertog	B29	185125,00	233935,00	18,98	42,00
1980	008W0150d	Baarle-Hertog	B29	185125,00	233935,00	18,98	100,00
1980	008W0150e	Baarle-Hertog	B29	185125,00	233935,00	18,98	202,00
1981	008W0151	Merksplas	(B35)	183066,00	230320,00	21,50	41,00
1981	008W0152	Merkplas	(B30)	184035,00	232190,00	25,05	96,00
1989	008W0156	Rijkevorsel	(Steenbakkerij)	178350,00	228339,00	24,12	53,00
1989	008W0157	Wortel	(Regenwortel)	181039,00	231282,00	21,60	64,00
1989	008W0158	Merksplas	(Halven)	181106,00	231457,00	25,24	58,00
1981	009W0153	Weelde	(B48)	197310,00	233810,00	29,48	128,00
1980	011E0138	Knokke	<i>Mém 29 (1990)</i>	78776,00	226370,00	4,91	444,90

Année	Numarchive	Localité	Publication	X lambert	Y lambert	altitude (m)	Profondeur
1986	011W0280	Zeebrugge		70081,04	227940,53	7,67	200,00
1975	015E02675A	Brasschaat (bor. 5A)		161715,00	224475,00	25,50	20,00
1975	015E02675B	Brasschaat (bor. 5B)		161715,00	224475,00	25,50	66,00
1983	015E0267su	Brasschaat		161732,00	224550,00	24,61	612,00
1979	015E0270a	Brasschaat B5		156910,00	220780,00	9,89	7,50
1979	015E0270b	Brasschaat B5		156910,00	220780,00	9,89	24,50
1979	015E0270c	Brasschaat B5		156910,00	220780,00	9,89	49,50
1981	015E0296	Kalmthout (B4)		154513,00	228037,00	21,29	104,00
1981	015E0297	Ekeren (B7)		153375,00	224473,00	14,95	88,00
1981	015E0298	Kalmthout (B8)		160120,00	227760,00	25,25	72,00
1979	015W02162a	Stabroek B2		148955,00	225420,00	5,08	14,50

classement par numéro d'archive

Année	Numarchive	Localité	Publication	X lambert	Y lambert	altitude (m)	Profondeur
1979	015W02162b	Stabroek B2		148955,00	225420,00	5,08	29,50
1979	015W02162c	Stabroek B2		148955,00	225420,00	5,08	41,50
1981	015W0223	Antwerpen (Berendrecht) B1		147018,00	226610,00	5,62	60,00
1981	015W0224	Stabroek (B3)		151615,00	226490,00	10,39	80,00
1975	016E01537A	Rijkevorsel (bor. 7A)		177155,00	227540,00	25,32	35,50
1975	016E01537B	Rijkevorsel (bor. 7B)		177155,00	227540,00	25,32	163,00
1975	016E01548A	Oostmalle (bor. 8A)		175750,00	223600,00	26,65	30,00
1975	016E01548B	Oostmalle (bor. 8B)		175750,00	223600,00	26,65	140,00
1980	016E0170a	St Lenaarts B20		172495,00	227490,00	25,92	12,00
1980	016E0170b	St Lenaarts B20		172495,00	227490,00	25,92	36,00
1980	016E0170c	St Lenaarts B20		172495,00	227490,00	25,92	71,50

classement par numéro d'archive

Année	Numarchive	Localité	Publication	X lambert	Y lambert	altitude (m)	Profondeur
1981	016E0171	Rijkevorsel (B38)		176585,00	225900,00	28,61	21,00
1981	016E0172	Rijkevorsel (B39)		176365,00	224630,00	30,67	11,00
1980	016E0174	St Lenaarts B24		171560,00	224040,00	30,04	9,00
1977	016W0141a	St Job in't Goor (bor. 14a)		165215,00	221575,00	23,78	20,50
1977	016W0141b	St Job in't Goor (bor. 14b)		165215,00	221575,00	23,72	104,00
1979	016W0155a	Brecht B21		167575,00	225340,00	24,49	18,50
1979	016W0155b	Brecht B21		167575,00	225340,00	24,49	66,50
1979	016W0155c	Brecht B21		167575,00	225340,00	24,49	103,50
1980	016W0156	Brecht B22		166505,00	223095,00	30,45	11,00
1953-56	017E0225	Turnhout	<i>AMB 1962; BSBG, t 63, 64 & 65; Comm. Obs r B., 108</i>	190573,00	223829,00	29,63	2.706,00
1977	017E0329a	Turnhout (bor. 11a)		190365,00	221020,00	22,50	30,00

classement par numéro d'archive

Année	Numarchive	Localité	Publication	X lambert	Y lambert	altitude (m)	Profondeur
1977	017E0329b	Turnhout (bor. 11b)		190365,00	221020,00	22,50	82,00
1977	017E0329c	Turnhout (bor. 11c)		190365,00	221020,00	22,50	176,00
1981	017E0332	Turnhout (B42)		189970,00	227190,00	31,12	10,00
1989	017E0340	Oud Turnhout (de heihuisjes)		193699,00	227387,00	28,88	66,00
1989	017E0341	Oud Turnhout (Opstal)		192242,00	224630,00	26,18	50,00
1989	017E0342	Merksplas (Bullematen)		188070,00	227428,00	29,18	49,00
1981	017W0230	Vosselaar (B43)		185620,00	223610,00	27,27	184,00
1981	017W0244	Beerse (B41)		184925,00	224920,00	30,77	11,00
1981	017W0245	Beerse (B40)		181600,00	223820,00	29,44	10,00
1983	017W0262	Rijkevorsel (Kievitheide)		178470,00	223710,00	29,27	62,00
1983	017W0263	Beerse (Het Blak)		181209,00	225290,00	30,58	64,00

Année	Numarchive	Localité	Publication	X lambert	Y lambert	altitude (m)	Profondeur
1983	017W0264	Merksplas (Nova)		185600,00	225500,00	32,94	57,00
1983	017W0265	Beerse (geothermische boring)		181937,69	225856,22	29,69	1.761,00
1989	017W0281	Beerse (Hofeinde)		184821,00	223389,00	26,31	42,00
1989	017W0282	Beerse (de Hout)		181357,00	222927,00	26,59	50,00
1989	017W0283	Merksplas (Schuttershof)		183990,00	227466,00	27,81	45,00
1989	017W0284	Beerse (Hoge Bergen)		178658,00	222880,00	27,90	54,00
1962	018E0097	Postel	<i>ASGB, t. 90, 1966-67</i>	207260,00	220200,00	38,00	108,00
1995	018E0143	Postel ter Heide B14		204530,00	218825,00	29,74	35,10
1995	018E0144	Retie (Hodonk) B11		202555,00	218300,00	26,49	35,00
1995	018E0145	Postel B12		205860,00	219510,00	31,08	35,30
1995	018E0146	Postel B13		205700,00	222460,00	33,98	35,00

classement par numéro d'archive

Année	Numarchive	Localité	Publication	X lambert	Y lambert	altitude (m)	Profondeur
1975	018W0197A	Arendonk (bor. 16a)		198000,00	227240,00	29,91	15,00
1975	018W0197B	Arendonk (bor. 16b)		198000,00	227240,00	29,91	100,00
1981	018W0266	Arendonk (B44)		198520,00	226740,00	30,05	39,00
1995	018W0291	Retie B9		199170,00	218440,00	23,00	35,25
1995	018W0292	Schoonbroek B7		197680,00	220080,00	23,01	35,25
1986	020W0029	Achel		229520,00	220781,00	31,69	253,00
1980	021E0221	Oostende (Vliegveld)	<i>PP 1989/6; Quaternaire 2 (3-4), 1991</i>	45230,00	210490,00	3,26	21,00
1980	021E0222	Wilskerke 1		43075,00	209540,00	3,24	21,00
1980	021E0223	Wilskerke (Puidenbroeken)		43450,00	208580,00	3,05	19,00
1983	021E0224	Leffinge (Noordhoek)	<i>Mar. Geol., 124, 1995</i>	46548,00	209148,00	3,83	20,00
1965	022E0177	Stalhille		59430,00	212400,00	4,12	50,40

Année	Numarchive	Localité	Publication	X lambert	Y lambert	altitude (m)	Profondeur
1965	022E0178	Houtave		62150,00	215550,00	4,00	26,50
1965	022W0236	Ettelgem		56678,00	208458,00	4,00	30,50
1979	022W0276	Klemskerke	<i>Mém 29 (1990)</i>	54580,00	216657,00	5,50	321,00
1965	023E0062	Moerkerke		77930,00	215825,00	3,00	30,00
1988	023E0088	Oedelem		77185,00	208902,00	9,95	65,00
1988	023E0089	Oedelem		77073,00	208238,00	14,18	17,00
1965	023W0366	Koolkerke		71780,00	215110,00	3,00	20,00
1965	023W0367	Koolkerke		72955,00	215120,00	2,00	50,00
1965	023W0368	Koolkerke		70643,00	214710,00	2,00	23,00
1965	024E0103	Eeklo	<i>PP 1984/1 (205)</i>	94350,00	212025,00	5,00	30,00
1965	024E0104	Kaprijke	<i>PP 1984/1 (205)</i>	95660,00	212000,00	6,00	37,40

classement par numéro d'archive

Année	Numarchive	Localité	Publication	X lambert	Y lambert	altitude (m)	Profondeur
1965	024E01044b	Eeklo <i>PP 1984/1 (205)</i>		94535,00	210545,00	5,70	5,00
1965	024E0105	Kaprijke <i>PP 1984/1 (205)</i>		97612,00	212095,00	5,00	31,00
1965	024E0106	Kaprijke <i>PP 1984/1 (205)</i>		97690,00	215450,00	3,90	26,90
1965	024E0106-2	Kaprijke <i>PP 1984/1 (205)</i>		97690,00	215450,00	3,90	5,50
1965	024E0107	Eeklo <i>PP 1984/1 (205)</i>		95965,00	211390,00	5,50	23,00
1965	024E01072	Eeklo <i>PP 1984/1 (205)</i>		95965,00	211390,00	5,50	5,00
1965	024E0108	Eeklo <i>PP 1984/1 (205)</i>		94535,00	210545,00	5,70	25,90
1965	024E0108A3	Eeklo <i>PP 1984/1 (205)</i>		94535,00	210545,00	5,70	7,40
1965	024E0108A4	Eeklo <i>PP 1984/1 (205)</i>		94535,00	210545,00	5,70	5,30
1965	024E0108B3	Eeklo <i>PP 1984/1 (205)</i>		94535,00	210545,00	5,70	5,00
1965	024E0108B4	Eeklo <i>PP 1984/1 (205)</i>		94535,00	210545,00	5,70	9,00

classement par numéro d'archive

Année	Numarchive	Localité	Publication	X lambert	Y lambert	altitude (m)	Profondeur
1965	024E0108C2	Eeklo	<i>PP 1984/1 (205)</i>	94535,00	210545,00	5,70	24,20
1965	024E0108C3	Eeklo	<i>PP 1984/1 (205)</i>	94535,00	210545,00	5,70	24,00
1965	024E0108P3	Eeklo	<i>PP 1984/1 (205)</i>	94535,00	210545,00	5,70	24,00
1965	024E0108P4	Eeklo	<i>PP 1984/1 (205)</i>	94535,00	210545,00	5,70	10,00
1965	024E0108c	Eeklo	<i>PP 1984/1 (205)</i>	94535,00	210545,00	5,70	23,90
1965	024E0109	Eeklo	<i>PP 1984/1 (205)</i>	95325,00	210575,00	5,80	30,90
1965	024E01092	Eeklo	<i>PP 1984/1 (205)</i>	95325,00	210575,00	5,80	5,50
1965	024W0141	Maldegem		85620,00	213750,00	5,00	50,00
1965	024W0142	Maldegem		84130,00	213225,00	5,00	25,00
1980	025E0123	Assenede		107615,00	215180,00	3,00	152,00
1983	025E0126	Zelzate (P7)		108632,00	209123,00	8,39	10,00

classement par numéro d'archive

Année	Numarchive	Localité	Publication	X lambert	Y lambert	altitude (m)	Profondeur
1983	025E0147	Assenede (P14)		107025,00	216386,00	3,45	10,00
1983	025E0188	Assenede (DB1)		107214,00	213741,00	4,29	19,00
1983	025E0201	Assenede (P4)		106314,00	204441,00	7,00	12,00
1983	025E0202	Assenede (P5)		106483,00	211450,00	4,60	10,00
1983	025E0203	Assenede (P6)		106359,00	212587,00	4,31	10,00
1983	025E0204	Assenede (P8)		108370,00	210430,00	5,78	11,00
1983	025E0205	Assenede (P9)		108930,00	211333,00	4,28	11,50
1983	025E0206	Assenede (P10)		106030,00	213256,00	4,90	9,00
1983	025E0207	Assenede (P11)		106095,00	214296,00	3,13	8,50
1983	025E0208	Assenede (P12)		106045,00	215186,00	3,10	11,00
1983	025E0209	Assenede (P13)		107423,00	215284,00	4,46	11,00

Année	Numarchive	Localité	Publication	X lambert	Y lambert	altitude (m)	Profondeur
1983	025E0210	Assenede (P15)		107000,00	216670,00	2,94	10,00
1983	025E0211	Assenede (P16)		107076,00	217774,00	3,71	10,50
1983	025E0212	Assenede (P20)		109502,00	214367,00	3,71	11,30
1983	025E0213	Assenede (P21)		108952,00	214771,00	3,75	15,50
1983	025E0214	Assenede (P22)		109556,00	215368,00	3,72	11,00
1983	025E0215	Assenede (P23)		107145,00	216674,00	2,76	14,00
1983	025E0216	Assenede (P24)		107221,00	216676,00	2,89	14,00
1983	025E0217	Zelzate (P25)		109959,00	210035,00	7,06	18,00
1983	025E0218	Assenede (P26)		107890,00	216519,00	3,57	12,50
1983	025E0219	Assenede (P27)		107220,00	212922,00	4,28	10,00
1983	025E0220	Assenede (DB2)		107564,00	217076,00	3,41	34,50

classement par numéro d'archive

Année	Numarchive	Localité	Publication	X lambert	Y lambert	altitude (m)	Profondeur
1983	025E0221	Assenede (DB3)		109664,00	216252,00	3,66	20,00
1983	025E0222	Assenede (DB4)		108936,00	213714,00	3,59	19,00
1983	025E0223	Assenede (P39)		106144,00	216889,00	3,78	11,50
1983	025E0225	Assenede (P34)		107208,00	216168,00	3,27	11,50
1983	025E0226	Boekhoute (P41)		106491,00	217506,00	3,44	11,50
1983	025E0227	Boekhoute (P42)		106680,00	217820,00	3,23	11,50
1983	025E0228	Boekhoute (P43)		106208,00	217972,00	3,24	11,50
1983	025E0230	Assenede (P49)		107190,00	216674,00	2,78	42,00
1983	025E0231	Assenede (P35)		107102,00	214960,00	3,13	24,50
1983	025E0232	Assenede (P33)		109151,00	215935,00	3,75	10,50
1983	025E0234	Assenede (P30)		108345,00	214375,00	3,47	14,50

Année	Numarchive	Localité	Publication	X lambert	Y lambert	altitude (m)	Profondeur
1983	025E0235	Assenede (P31)		107801,00	214435,00	3,44	16,50
1983	025E0236	Assenede (P32)		107655,00	214922,00	2,72	15,50
1983	025E0240	Assenede (P28)		107799,00	212100,00	4,40	14,50
1983	025E0242	Assenede (P37)		106372,00	212197,00	4,55	15,00
1983	025E0243	Assenede (P38)		106087,00	214786,00	3,21	15,50
1983	025E0244	Assenede (P29)		107155,00	209106,00	7,50	15,00
1965	025W0142	Lembeke <i>PP 1984/1 (205)</i>		100430,00	208830,00	8,70	31,00
1965	025W01422	Lembeke <i>PP 1984/1 (205)</i>		100430,00	208830,00	8,70	30,00
1965	025W01422a	Lembeke <i>PP 1984/1 (205)</i>		100430,00	208830,00	8,70	5,00
1965	025W01423	Lembeke <i>PP 1984/1 (205)</i>		100430,00	208830,00	8,70	27,00
1965	025W01424	Lembeke <i>PP 1984/1 (205)</i>		100430,00	208830,00	8,70	30,90

classement par numéro d'archive

Année	Numarchive	Localité	Publication	X lambert	Y lambert	altitude (m)	Profondeur
1965	025W01424a	Lembeke	<i>PP 1984/1 (205)</i>	100430,00	208830,00	8,70	5,50
1965	025W0143	Bassevelde	<i>PP 1984/1 (205)</i>	102828,00	215580,00	4,00	30,90
1965	025W01432	Bassevelde	<i>PP 1984/1 (205)</i>	102828,00	215580,00	4,00	5,50
1983	025W0170	Oosteeklo (P1)		104887,00	209739,00	8,01	9,20
1983	025W0171	Oosteeklo (P2)		104944,00	210820,00	6,53	10,00
1983	025W0172	Assenede (P3)		104980,00	211820,00	3,85	10,00
1983	025W0173	Boekhoute (P17)		105741,00	216208,00	3,46	10,00
1983	025W0174	Boekhoute (P18)		105304,00	217486,00	2,70	10,00
1983	025W0175	Boekhoute (P19)		105330,00	218130,00	3,51	10,00
1983	025W0176	Boekhoute (DB5)		104705,00	217389,00	3,36	19,00
1983	025W0177	Assenede (P48)		105560,00	213205,00	3,72	15,50

classement par numéro d'archive

Année	Numarchive	Localité	Publication	X lambert	Y lambert	altitude (m)	Profondeur
1983	025W0178	Boekhoute (P45)		104720,00	215607,00	3,06	11,50
1983	025W0179	Boekhoute (P47)		105392,00	214385,00	3,28	17,00
1983	025W0180	Assenede (P44)		105109,00	213877,00	3,53	11,50
1983	025W0181	Boekhoute (P46)		104676,00	214555,00	3,20	19,00
1983	025W0182	Assenede (P40)		104622,00	213090,00	3,80	12,00
1983	025W0183	Assenede (P36)		105977,00	210768,00	5,82	18,00
1989	026E0092	Stekene A		128900,00	215425,00	3,03	136,00
1989	026E0093	Stekene B		128900,00	215430,00	3,03	76,00
1965	026W0069	Moerbeke		120870,00	209640,00	5,00	36,50
1965	027E0148	Kallo		144824,00	217846,00	2,00	622,00
			<i>Mém. BRGM, 69</i>				
1977	028E0530	Borsbeek		158363,00	209133,00	11,25	41,00

classement par numéro d'archive

Année	Numarchive	Localité	Publication	X lambert	Y lambert	altitude (m)	Profondeur
1975	029E02279A	Zoersel (bor. 9A)		173540,00	216730,00	17,43	21,00
1975	029E02279B	Zoersel (bor. 9B)		173540,00	216730,00	17,43	101,00
1977	029E0264a	Pulle (bor. 9.2a)		174055,00	211810,00	10,50	6,50
1977	029E0264b	Pulle (bor. 9.2b)		174055,00	211810,00	10,50	20,50
1977	029E0264c	Pulle (bor. 9.2c)		174055,00	211810,00	10,50	65,50
1982	029E0306	Pulle		173251,00	209837,00	10,70	10,00
1977	029W0283	Schilde		165720,00	215190,00	11,82	74,00
1977	030E0284a	Kasterlee (bor. 12a)		191580,00	214000,00	21,65	10,30
1977	030E0284b	Kasterlee (bor. 12b)		191580,00	214000,00	21,65	142,00
1984	030W0371	Poederlee n°371		181666,98	212654,38	15,51	1.685,80
1963	031E0287	Mol (Rauw)		208405,00	212700,00	38,00	60,00

Année	Numarchive	Localité	Publication	X lambert	Y lambert	altitude (m)	Profondeur
1963	031E0288	Mol (sas de maat)		207140,00	215265,00	34,50	75,00
1981	031E0341	Lommel (n°12)	<i>PP 1988/4 (234)</i>	209640,00	215172,00	42,89	596,00
1961	031W0221	Mol (Belchim)	<i>BSBG, t. 72, 1963; MSBG in 8°, 6, 1962</i>	200000,00	213230,00	25,20	187,00
1995	031W0298	Retie (Duinberg) B10		198375,00	216450,00	22,64	35,00
1995	031W0299	Kasterlee B8		196120,00	216625,00	21,54	35,05
1963	032E0128	Overpelt		219510,00	210575,00	50,58	84,50
1984	032E0157	Overpelt L1	<i>PP 1988/4 (234)</i>	219652,00	211942,00	50,70	300,00
1995	033E0048	Bocholt		238095,00	210180,00	36,27	264,00
1984	033W0139	St-Huibrechts-Lille L2	<i>PP 1988/4 (234)</i>	227728,00	213921,00	43,41	300,00
1995	033W0153	Bocholt VBM 7		233600,00	209355,00	43,45	276,00
1968	035E0134	Oostduinkerke (groep S1)		30330,00	202945,00	7,15	26,30

classement par numéro d'archive

Année	Numarchive	Localité	Publication	X lambert	Y lambert	altitude (m)	Profondeur
1968	035E01341a	Oostduinkerke (groep S1)		30330,00	202945,00	7,15	6,00
1968	035E01341b	Oostduinkerke (groep S1)		30330,00	202945,00	7,15	16,00
1968	035E0135	Oostduinkerke (groep S2)		30280,00	203197,00	7,45	31,00
1968	035E01352a	Oostduinkerke (groep S2)		30280,00	203197,00	7,45	6,00
1968	035E01352b	Oostduinkerke (groep S2)		30280,00	203197,00	7,45	16,00
1968	035E0136	Oostduinkerke (groep S3)		30215,00	203338,00	7,90	30,50
1968	035E01363a	Oostduinkerke (groep S3)		30215,00	203338,00	7,90	6,00
1968	035E01363b	Oostduinkerke (groep S3)		30215,00	203338,00	7,90	16,00
1979	035E0142	Oostduinkerke <i>Mém 29 (1990)</i>		30385,00	202655,00	6,55	270,30
1983	035E0144	Oostduinkerke (Langeleed) <i>INQUA 1993 Excursion Guidebook</i>		32419,00	200667,00	3,99	26,00
1983	035E0145	Oostduinkerke (Schoudervliet) <i>PP 89/6; Mar. Geol, 124, 1995; INQUA, 1993</i>		33209,00	199207,00	3,25	23,00

Année	Numarchive	Localité	Publication	X lambert	Y lambert	altitude (m)	Profondeur
1983	035E0146	Oostduinkerke (Kwinte)	<i>INQUA 1993 Excursion Guidebook</i>	30572,00	199537,00	4,27	28,00
1983	035E0147	Adinkerke (Doornleed)		31880,00	198450,00	4,12	26,00
1983	035E0148	Adinkerke (Noord Gasthuis)	<i>PP 89/6; Mar. Geol, 124, 1995; INQUA 1993; Q, 1991</i>	26550,00	198615,00	4,08	33,00
1983	035E0149	Oostduinkerke (Groenendijk)	<i>INQUA 1993 Excursion Guidebook</i>	33800,00	202715,00	6,30	29,00
1985	035E0150	Koksijde (Duinenabdij)		28140,00	201400,00	11,16	40,00
1985	035E0151	Koksijde (Militair vliegveld)	<i>INQUA 1993 Excursion Guidebook</i>	28790,00	198785,00	4,22	27,00
1985	035E0152	Oostduinkerke (Wulpen)		32745,00	199915,00	4,07	33,00
1986	035E0153	Oostduinkerke ("Spelleplek")		32112,00	203351,00	8,86	31,00
1986	035E0154	Oostduinkerke ("Westhinder")		31050,00	201632,00	5,65	29,00
1986	035E0155	Oostduinkerke ("Albert I laan")		33432,00	204740,00	6,67	29,00
1991	035E0164	Wulpen (Kerkwijk)		33212,00	200185,00	3,31	26,30

classement par numéro d'archive

Année	Numarchive	Localité	Publication	X lambert	Y lambert	altitude (m)	Profondeur
1968	035W0018	De Panne (S1)		24365,00	200150,00	6,20	13,00
1968	035W0019	De Panne (S2)		23950,00	199750,00	5,30	13,00
1968	035W0020	De Panne (S3)		23940,00	199615,00	5,20	13,00
1968	035W0021	De Panne (S4)		23700,00	199445,00	5,00	13,00
1968	035W0022	De Panne (S5)		23450,00	199715,00	5,50	13,00
1968	035W0023	De Panne (S6)		23295,00	199185,00	5,10	13,00
1968	035W0024	De Panne (S7)		24200,00	199115,00	6,60	13,00
1968	035W0025	De Panne (S8)		24650,00	198965,00	6,20	13,00
1968	035W0026	De Panne (S9)		24390,00	199535,00	6,30	13,00
1968	035W0027	De Panne (S10)		23915,00	198175,00	4,90	13,00
1968	035W0028	De Panne (S12)		23155,00	198490,00	5,10	13,00

Année	Numarchive	Localité	Publication	X lambert	Y lambert	altitude (m)	Profondeur
1968	035W0029	De Panne (S13)		22985,00	199040,00	5,00	13,00
1968	035W0030	De Panne (S14)		22515,00	199170,00	5,90	13,00
1968	035W0034	De Panne (S11)		23368,00	197936,00	4,70	13,00
1985	035W0164	De Panne (De Panne)		23940,00	199655,00	5,88	34,00
1980	036E0120	Pervijze 2		42130,00	199430,00	3,05	14,00
1980	036E0121	Spermalie 2	<i>PP 89/6; Mar. Geol, 124, 1995; Quat. 2 (3-4), 1991</i>	44000,00	203120,00	3,11	14,00
1980	036E0122	Westende 1		43370,00	206890,00	3,15	21,00
1983	036E0123	Leffinge (Mechelhof)		46024,00	207246,00	5,21	23,00
1985	036E0132	Spermalie (Leeuwenhof)	<i>INQUA 1993 Excursion Guidebook</i>	43165,00	203040,00	3,63	16,00
1985	036E0133	Spermalie		42960,00	201705,00	3,75	14,00
1985	036E0134	Spermalie (Zwarte weg)		47820,00	205840,00	2,75	23,00

classement par numéro d'archive

Année	Numarchive	Localité	Publication	X lambert	Y lambert	altitude (m)	Profondeur
1986	036E0139'	Zevekote ("Rietbos")		47172,00	204008,00	2,24	67,00
1980	036W0144	Nieuwpoort 1		35660,00	202490,00	3,43	23,00
1980	036W0145	Nieuwpoort 2	<i>PP 1989/6; INQUA, 1993; Quaternaire 2 (3-4), 1991</i>	34860,00	203430,00	5,85	28,00
1980	036W0146	Nieuwpoort 3		35425,00	204385,00	4,08	25,00
1980	036W0147	Nieuwpoort (Terstelle)		40245,00	202570,00	3,81	27,00
1980	036W0148	Pervijze 1		39815,00	199535,00	3,16	21,00
1980	036W0149	Pervijze 3		40485,00	201290,00	4,00	26,00
1980	036W0150	Pervijze 4		36970,00	198940,00	4,13	16,00
1980	036W0151	Spermalie 1		42000,00	202140,00	3,01	14,00
1980	036W0152	Westende 2		39750,00	206305,00	2,73	20,00
1980	036W0153	Westende 3		41880,00	207960,00	3,13	23,00

Année	Numarchive	Localité	Publication	X lambert	Y lambert	altitude (m)	Profondeur
1980	036W0154	Middelkerke 2		40170,00	207650,00	2,94	25,00
1983	036W0155	Westende (Westende 4)	<i>PP 89/6; Mar. Geol, 124, 1995; Quat. 2 (3-4), 1991</i>	38804,00	207325,00	4,42	22,00
1983	036W0156	Nieuwpoort (Wolvenest)	<i>PP 89/6; INQUA 1993; Quaternaire, 2 (3-4), 1991</i>	38606,00	201252,00	3,00	17,00
1983	036W0157	Nieuwpoort (Violon)	<i>PP 1989/6 (n°241); Quaternaire, 2 (3-4), 1991</i>	38128,00	200030,00	3,29	23,00
1983	036W0158	Nieuwpoort (Allaartshuizen)	<i>PP 89/6; Mar. Geol, 124, 1995; Quat. 2 (3-4), 1991</i>	34976,00	200180,00	3,33	23,00
1985	036W0164	Nieuwpoort (strand)		34580,00	205895,00	4,75	24,00
1985	036W0165	Lombardsijde (Militair-kamp)		34490,00	206320,00	6,35	24,00
1985	036W0166	Westende (Schuddebeurze)		38155,00	205440,00	5,73	26,00
1986	036W0167	Nieuwpoort ("Toevlucht")		37830,00	203030,00	3,62	31,00
1986	036W0168	Spermalie ("Rattevalle")		40700,00	204556,00	3,66	23,00
1986	036W0169	Ramskapelle ("Jokveld")		36887,00	200483,00	3,04	17,00

classement par numéro d'archive

Année	Numarchive	Localité	Publication	X lambert	Y lambert	altitude (m)	Profondeur
1991	036W0172	Wulpen (Rabellaar)		34325,00	200547,00	3,05	18,30
1992	040E0373	Lochristi (Hijfte)		111130,00	200390,00	7,48	77,00
1992	040W0346	Evergem (Wippelgem)		105406,00	203232,00	6,77	60,00
1965	041W0164	Lokeren		120560,00	199960,00	5,00	21,50
			<i>PP 1967/12</i>				
1969	042W0226	Sint Niklaas		136108,00	204040,00	25,50	400,00
1989	042W0365	Sint Niklaas		134739,00	205061,00	22,28	105,00
1977	043E0205	Boechout		160270,00	205965,00	16,15	32,00
1987	043E0212	Lint		160690,00	202128,00	7,84	31,00
1990	043W0301	Reet		152249,00	200614,00	25,46	108,80
			<i>à décrire</i>				
1978	045E0162	Tongerlo (1e verv.)		190320,00	200145,00	18,40	84,00
1987	045W0347	Herenthout		180694,00	205260,00	14,62	26,00

classement par numéro d'archive

Année	Numarchive	Localité	Publication	X lambert	Y lambert	altitude (m)	Profondeur
1987	046W0349	Meerhout		200700,00	202209,00	30,48	26,00
1964	047E0192	Hechtel		219647,00	201805,00	62,50	258,00
1985	047E0196	Hechtel		220085,05	199406,25	69,15	1.500,24
1986	047E0198	Eksel		221861,00	205400,00	61,79	72,00
1986	047W0263	Eksel		213676,00	205374,00	45,78	50,00
1986	047W0264	Lommel (Kerkhoven)		213939,19	206366,43	45,74	1.504,00
1980	048E0248	Neerglabbeek n° 146 <i>AMB, 1981 (913-1003)</i>		238259,00	199321,50	71,02	1.360,00
1995	048E0269	Opitter VBM 2		238930,00	201000,00	51,72	84,00
1995	048E0270	Tongerlo VBM 6		241670,00	203290,00	36,61	260,00
1964	048W0180	Wijshagen		233680,00	200037,00	66,00	215,00
1984	048W0185	Gruitrode I n°169 <i>PP 1987/1 (228)</i>		233846,35	199436,87	72,31	1.371,00

Année	Numarchive	Localité	Publication	X lambert	Y lambert	altitude (m)	Profondeur
1986	048W0188	Peer		226779,00	202850,00	64,75	102,00
1989	048W0191	Bree		232836,50	203184,30	63,73	1.340,00
1995	049E0057	Kessenich VBM 11		251365,00	204540,00	26,87	76,00
1995	049E0058	Kessenich VBM 12		251845,00	205350,00	26,70	75,00
1979	049W0216	Ophoven (Boksbergen)		250020,00	203200,00	31,02	29,50
1979	049W0217	Ophoven (Ramerveld)		247400,00	203655,00	33,14	33,00
1979	049W0218	Ophoven (Slichtenhof)		246030,00	204280,00	33,00	28,00
1979	049W0219	Kinrooi (Basdonkhof)		244080,00	203780,00	33,86	30,00
1980	049W0220	Maaseik	<i>PP 1988/4 (234)</i>	246636,00	200835,00	33,14	302,00
1985	049W0225	Molenbeersel	<i>PP 1988/4 (234)</i>	247675,00	207733,00	33,02	704,50
1987	049W0226	Molenbeersel	<i>PP 1988/4 (234)</i>	247659,59	207752,31	33,22	1.772,86

Année	Numarchive	Localité	Publication	X lambert	Y lambert	altitude (m)	Profondeur
1995	049W0230	Kinrooi VBM 5		245505,00	204900,00	34,09	251,50
1981	050E0209	Adinkerke (Moerhof)	<i>PP 89/6; Mar. Geol, 124, 1995; Quat. 2 (3-4), 1991</i>	27265,00	196200,00	3,20	18,00
1981	050E0210	Veurne (Oosthoek)		28390,00	197422,00	3,31	28,00
1981	050E0211	Steenkerke (Pistel)		30208,00	195308,00	4,03	10,00
1981	050E0212	Steenkerke		33037,00	195820,00	3,29	13,00
1985	050E0213	Adinkerke (Adinkerke)		26096,00	197250,00	4,44	30,00
1986	050E0215	Veurne ("Steengracht")		33935,00	196660,00	4,03	21,00
1986	050E0216	Veurne ("Zandemolen")		33735,00	194170,00	3,66	12,00
1986	050E0218	Steenkerke ("Presende")		32152,00	193876,00	3,84	9,00
1986	050E0219	Bulskamp ("Bulskamp")		29192,00	193785,00	4,03	13,00
1986	050E0220	Veurne ("Callon")		29388,00	195177,00	4,29	14,00

classement par numéro d'archive

Année	Numarchive	Localité	Publication	X lambert	Y lambert	altitude (m)	Profondeur
1986	050E0221	Veurne (Veurne)		29775,00	196349,00	3,01	17,00
1994	050E0234	Steenkerke		32365,00	193675,00	4,34	
1981	050W0044	Adinkerke (Grens)		23940,00	197430,00	3,31	30,00
1983	050W0045	Adinkerke (de Woestijn)	<i>PP 89/6; Mar. Geol, 124, 1995; Quat. 2 (3-4), 1991</i>	24648,00	196202,00	2,49	32,00
1983	050W0046	Adinkerke (St Antonius)		23740,00	195112,00	1,70	25,00
1983	050W0047	De Moeren (St Joseph)		25728,00	195564,00	0,78	21,00
1982	051E0156	Stuivekenskerke (Oude Stuif)		42277,00	195435,00	3,88	12,00
1985	051E0158	Sint-Jacobs-Kapelle (Devisch)	<i>INQUA 1993 Excursion Guidebook</i>	42197,00	190196,00	4,67	16,00
1985	051E0159	Oostkerke (Burcht)		42378,00	194304,00	3,98	12,00
1985	051E0160	Diksmuide (Atheneum)		43487,00	192543,00	4,11	15,00
1985	051E0161	Diksmuide (Esen)		47484,00	192789,00	3,85	14,00

classement par numéro d'archive

Année	Numarchive	Localité	Publication	X lambert	Y lambert	altitude (m)	Profondeur
1985	051E0162	Woumen (Spaarbekken)		42460,00	188255,00	3,22	11,00
1982	051W0132	Avekapelle	<i>Eiszeitalter & Gegenwart, 35, 1985</i>	35218,00	196257,00	4,18	20,00
1982	051W0133	Avekapelle (Kapelhof)		37170,00	196277,00	4,18	20,00
1982	051W0134	Oostkerke (Orthodoxe Kerk)	<i>PP 89/6; Mar. Geol, 124, 1995; INQUA 1993; Q, 1991</i>	39590,00	195162,00	3,62	16,00
1982	051W0135	Oostkerke (Oostkerke)	<i>PP 89/6; Mar. Geol, 124, 1995; INQUA 1993; Q, 1991</i>	39285,00	194000,00	4,91	25,00
1982	051W0136	Alveringem (Kruisabele)		35770,00	193600,00	3,80	10,00
1982	051W0137	Alveringem (Schaap)		36505,00	192240,00	3,30	10,00
1982	051W0138	Lo (LoLege)		36567,00	189394,00	3,50	8,00
1982	051W0139	Oudkapelle (Dijk)	<i>PP 89/6; Mar. Geol, 124, 1995; Quat. 2 (3-4), 1991</i>	39996,00	191148,00	3,26	15,00
1982	051W0140	Oudkapelle (Jacobs)	<i>PP 89/6; Mar. Geol, 124, 1995; Quat. 2 (3-4), 1991</i>	41805,00	191712,00	3,29	16,00
1985	051W0141	Nieuwkapelle (Nieuwkapelle)		39772,00	189500,00	3,93	22,00

classement par numéro d'archive

Année	Numarchive	Localité	Publication	X lambert	Y lambert	altitude (m)	Profondeur
1985	051W0142	Zoutenaai (Zoutenaai)	<i>INQUA 1993 Excursion Guidebook</i>	35960,00	194835,00	3,21	21,00
1985	051W0143	Pervijze (Spoorweg)	<i>PP 89/6; Mar. Geol, 124, 1995; Quat. 2 (3-4), 1991</i>	40043,00	197139,00	3,94	21,00
1986	051W0146	Veurne ("Eggewaartskapellen")		34420,00	194744,00	3,42	11,00
1991	051W0148	Lampernisse (Cayenne)	<i>INQUA 1993 Excursion Guidebook</i>	39349,00	192293,00	3,65	11,30
1991	051W0149	Kaaskerke		41468,00	193465,00	3,56	16,30
1991	051W0150	Stuivekenskerke (Reiger)		40772,00	196080,00	3,34	18,30
1991	051W0151	Lampernisse (A-Vaart)		37960,00	194484,00	3,04	12,30
1991	051W0152	Veurne (Hanebrug)		34766,00	198030,00	3,38	21,30
1991	051W0153	Alveringem (Eendekot)		37831,00	190852,00	4,00	12,30
1965	056W0137	Lokeren		120485,00	197195,00	6,00	35,00
1965	056W0138	Overmere		119760,00	194230,00	6,00	44,50

Année	Numarchive	Localité	Publication	X lambert	Y lambert	altitude (m)	Profondeur
1965	056W0139	Kalken		119545,00	191620,00	4,00	36,50
1972	057E0051	Buggenhout (S1) <i>PP 1972/6</i>		139420,00	190040,00	10,52	58,00
1972	057E0052	Op Dorp (S2) <i>PP 1972/6</i>		139800,00	191750,00	8,93	29,00
1972	057E0053	St Amands (S3) <i>PP 1972/6, PP 1982/4</i>		140455,00	193000,00	6,75	25,00
1972	057E0054	Oppuurs (S4) <i>PP 1972/6</i>		140980,00	194595,00	6,86	50,00
1972	057E0055	Bornem (S5) <i>PP 1972/6</i>		140735,00	196615,00	5,75	23,00
1972	057E0057	Liezele (S7) <i>PP 1972/6, PP 1982/4</i>		142980,00	194145,00	7,23	22,00
1972	057E0058	Puurs (S8) <i>PP 1972/6</i>		145000,00	194780,00	6,22	60,00
1972	057E0059	Liezele (S9) <i>PP 1972/6</i>		144185,00	192605,00	8,12	32,00
1972	057E0060	Londerzeel (S10) <i>PP 1972/6</i>		143680,00	190935,00	7,74	17,00
1972	057E0061	Puurs (S15)		145220,00	196520,00	3,85	21,00

classement par numéro d'archive

Année	Numarchive	Localité	Publication	X lambert	Y lambert	altitude (m)	Profondeur
1972	057E0062	Bornem (S16)		138770,00	195780,00	7,86	14,00
1972	057E0063	Oppuurs (S21)		140105,00	194735,00	7,16	9,00
1972	057E0064	Bornem (S23)		138760,00	197190,00	8,57	15,00
1989	057E0074	Londerzeel (Achtenheide)		145488,00	191884,00	9,40	10,00
1989	057E0075	Lippelo (Kasteelheide)		142184,00	192292,00	6,92	9,00
1989	057E0076	Oppuurs (Steentheshoeve)		141510,00	195822,00	6,85	14,00
1972	057W0104	Grembergen (S11)	PP 1972/6	132685,00	194080,00	3,17	22,00
1972	057W0105	Grembergen (S12)	PP 1972/6	131070,00	195420,00	3,75	22,00
1972	057W0106	Moerzeke (S13)	PP 1972/6	133940,00	195520,00	3,44	20,00
1972	057W0107	Hamme (S14)	PP 1972/6	131535,00	197990,00	5,68	36,00
1972	057W0108	Hamme (S17)		133015,00	196740,00	4,63	14,00

Année	Numarchive	Localité	Publication	X lambert	Y lambert	altitude (m)	Profondeur
1972	057W0109	Moerzeke (S18)		136220,00	194820,00	2,19	13,00
1972	057W0110	Dendermonde (S19)		130860,00	189465,00	5,24	13,00
1972	057W0111	Dendermonde (S20)		133250,00	191365,00	5,53	18,00
1972	057W0112	Mariekerke (S22)		137845,00	194900,00	6,90	24,00
1989	057W0152	Buggenhout (Mastenbeek)		136815,00	190889,00	6,85	10,00
1989	057W0153	Dendermonde		133313,00	190062,00	5,66	25,00
1972	058E0259	Hombeek (K6)		155100,00	188250,00	10,00	20,00
1972	058E0260	Mechelen (K9)		155495,00	191350,00	7,00	20,00
1980	058E0381	Hombeek		154213,00	188465,00	10,00	49,00
1980	058E0387	Battel K16		155250,00	193350,00	7,00	30,00
1980	058E0388	Bonheiden K11		161345,00	190515,00	7,00	30,00

classement par numéro d'archive

Année	Numarchive	Localité	Publication	X lambert	Y lambert	altitude (m)	Profondeur
1980	058E0389	Walem/Battel	K18	156915,00	196125,00	7,00	30,00
1980	058E0390	Walem	K18	158233,00	196328,00	5,00	9,00
1985	058E0404	Mechelen (Schonenberg)		157517,00	188813,00	11,41	17,00
1985	058E0405	Muizen (Muizen)		159710,00	188338,00	12,30	16,00
1989	058E0409	Sint Katelijne Waver		159384,00	194548,00	6,43	79,00
1972	058W0255	Breendonk (K1)		147485,00	193470,00	5,00	10,50
1972	058W0256	Tisselt (K2)		148600,00	192060,00	6,00	7,00
1972	058W0257	Tisselt (K3)		148275,00	190890,00	7,50	12,00
1972	058W0258	Leest (K4)		150380,00	190600,00	8,00	8,00
1972	058W0259	Kapelle op den Bos (K5)		148735,00	188465,00	10,00	18,00
1972	058W0260	Sauvegarde (K7)		147500,00	195790,00	5,00	9,00

classement par numéro d'archive

Année	Numarchive	Localité	Publication	X lambert	Y lambert	altitude (m)	Profondeur
1972	058W0261	Blaasveld (K8)		151190,00	193970,00	5,00	22,00
1980	058W0271	Heffen K14		152300,00	192840,00	7,00	30,00
1980	058W0272	Heindonk K17		153750,00	195240,00	4,50	30,00
1980	058W0273	Blaasveld K15		150660,00	195800,00	5,00	30,00
1980	058W0274	Leest K13		150290,00	189795,00	9,00	30,00
1985	058W0294	Breendonk (Steenbassen)		146736,00	192233,00	8,59	13,00
1985	058W0295	Londerzeel (Bergbos)		147095,00	188744,00	12,65	17,00
1985	058W0296	Leest (Stompershoek)		151159,00	191869,00	7,91	14,00
1962	059E0145	Beerzel		170200,00	196115,00	15,00	481,00
			<i>BSBG, 1967; PP 1993/3 (nr 261)</i>				
1963	059E0146	Booischot		177651,53	193308,51	11,66	1.330,00
			<i>BSBG, t. 72; PP 1993/3 (n°261)</i>				
1986	059E0172	Tremelo		175109,00	188210,00	11,61	30,00

classement par numéro d'archive

Année	Numarchive	Localité	Publication	X lambert	Y lambert	altitude (m)	Profondeur
1987	059E0175	Beersel		170726,00	194324,00	31,61	25,00
1989	059W0192	Putte		168368,00	192123,00	12,65	77,00
1963	060E0215	Veerle		192870,00	195630,00	20,00	150,00
1986	060E0243	Averbode		192630,00	191540,00	27,23	25,00
1987	060W0250	Hulshout		180374,00	197007,00	12,11	27,00
1987	060W0251a	Herselt		185998,00	193168,00	34,97	28,00
1987	060W0251b	Herselt		186000,00	193162,00	34,15	31,00
1963	061E0229	Paal		206325,00	192575,00	37,00	87,00
1986	061W0169	Tessenderlo		198831,00	195226,00	24,50	20,50
1964	062E0261	Helchteren		221825,00	194160,00	72,00	180,00
1986	062E0274	Helchteren		221490,00	196763,00	73,82	46,00

classement par numéro d'archive

Année	Numarchive	Localité	Publication	X lambert	Y lambert	altitude (m)	Profondeur
1986	062E0276	Peer (Linde)		224413,18	198118,89	73,22	1.499,00
1986	062W0303	Beringen		211111,00	193500,00	35,34	25,00
1983	063E0218	Opplabbeek	<i>PP 1985/5 (n°218)</i>	238211,65	194689,99	62,33	1.342,00
1984	063E0222	Opoeteren n°168	<i>PP 1986/3 (226)</i>	240546,50	194697,20	78,85	1.264,72
1984	063E0224	Gruitrode II n°172	<i>PP 1987/3 (230)</i>	234022,11	196268,44	77,73	1.599,00
1963	064W0234	Neeroeteren		242605,00	197355,00	60,00	98,00
1979	064W0256	Neeroeteren (Wateringen)		244370,00	197250,00	36,00	27,50
1979	064W0257	Neeroeteren (Armenbos)		243510,00	197585,00	39,26	30,00
1979	064W0258	Neeroeteren (Zanderbeek)		245905,00	197990,00	33,25	27,00
1984	064W0265	Dilsen L3	<i>PP 1988/4 (234)</i>	219660,00	211846,00	33,60	262,00
1995	064W0302	Dilsen VBM 1		243910,00	192395,00	41,38	123,70

Année	Numarchive	Localité	Publication	X lambert	Y lambert	altitude (m)	Profondeur
1995	064W0303	Rotem VBM 10		247250,00	193560,00	34,17	52,00
1995	064W0304	Rotem VBM 9		246935,00	194670,00	33,57	52,00
1985	066E0092	Merkem (Merkem)	<i>PP 1989/6</i>	43036,00	183399,00	3,74	13,00
1982	066W0110	Merkem (Knokkebrug)	<i>INQUA 1993 Excursion Guidebook</i>	40685,00	186900,00	4,56	15,00
1982	066W0111	Reninge (De Wolleboom)		39120,00	186570,00	3,90	15,00
1982	066W0112	Pollinkhove (Vosje)		36348,00	185233,00	3,80	7,00
1982	066W0113	Pollinkhove (Fintele)		35632,00	184343,00	3,98	9,00
1982	066W0114	Merkem (Drie Grachten)	<i>PP 89/6; Mar. Geol, 124, 1995; INQUA 1993; Q, 1991</i>	41415,00	184468,00	3,95	14,00
1982	066W0115	Reninge (Waterhock)	<i>PP 89/6; Mar. Geol, 124, 1995; INQUA 1993; Q, 1991</i>	39255,00	183745,00	3,52	19,00
1985	066W0116	Noordschote (Noordschotebroek)	<i>INQUA 1993 Excursion Guidebook</i>	40315,00	185037,00	4,09	15,00
1991	066W0135	Lo (Kellen)		35716,00	185912,00	4,14	12,30

Année	Numarchive	Localité	Publication	X lambert	Y lambert	altitude (m)	Profondeur
1991	066W0136	Pollinkhove (Ijzer)		35065,00	184150,00	4,58	11,30
1991	066W0137	Lo (Zavelhoek)		35279,00	187566,00	4,15	13,30
1991	066W0138	Reninge (Reninge Brug)		38497,00	184490,00	3,33	13,30
1991	066W0139	Reninge (Rattekot)		39200,00	184554,00	4,29	18,30
1991	066W0140	Noordschote (Westbroek)		37792,00	183578,00	4,28	15,30
1991	066W0141	Noordschote (Pereboom)		39497,00	185802,00	3,85	18,30
1991	066W0142	Noordschote (Brouwerij)		41340,00	183113,00	4,64	7,30
1994	067E0182	Hooglede		59345,00	186530,00	49,55	32,00
1967	068E0169	Tielt		76460,00	187535,00	48,00	162,80
1994	068E0198	Oostrozebeke		77385,00	179825,00	11,70	
1995	069W0460	Aarsele		83135,00	187930,00	36,93	64,00

classement par numéro d'archive

Année	Numarchive	Localité	Publication	X lambert	Y lambert	altitude (m)	Profondeur
1983	070E0232	Oosterzele		109908,00	183235,00	53,45	18,50
1983	070E0233	Oosterzele		111654,00	180720,00	54,67	10,50
1995	070W0759	Baaigem		104750,00	181165,00	52,97	64,00
1983	071E0252	Lede		122185,00	183255,00	36,92	22,00
1983	071E0253	Mere (Ede)		122693,00	178430,00	51,76	8,00
1995	071E0284	Lede		122715,00	183575,00	30,55	56,00
1983	071W0249	Zonnegem		118060,00	180300,00	61,02	17,70
1983	071W0253	Letterhautem (Klein Zottegem)		115457,00	179318,00	56,90	16,00
1985	072E0174	Brussegem (Wolvendaal)		143827,00	180708,00	46,83	18,00
1985	072E0175	Brussegem (Bollebeek)		141178,00	178975,00	39,37	12,00
1985	072E0176	Mollem (Mollem)		139505,00	179245,00	43,99	12,00

Année	Numarchive	Localité	Publication	X lambert	Y lambert	altitude (m)	Profondeur
1985	072E0177	Merchtem	(Merchtem)	141428,00	185300,00	23,49	16,00
1986	072E0178	Merchtem		140399,00	184682,00	28,34	30,00
1989	072E0179	Merchtem	(Kouter)	140890,00	184600,00	24,78	18,00
1989	072E0180	Steenhuffel	(Brandervijnhoeve)	141700,00	186480,00	23,80	16,00
1993	072E0184	Londerzeel	BP 11	145260,00	187790,00	13,79	53,00
1989	072W0156	Denderbelle	(de vier vinden)	131320,00	187429,00	9,18	10,00
1972	073E0271	Beigem	(S1)	149650,00	181830,00	39,81	26,00
1972	073E0274	Eppegem	(S3)	154345,00	184610,00	13,73	12,00
1972	073E0275	Zemst	(S4)	156265,00	185300,00	14,29	20,00
1972	073E0276	Zemst	(S5)	155840,00	186965,00	12,49	21,00
1972	073E0277	Zemst	(S6)	154070,00	184610,00	12,68	21,00

classement par numéro d'archive

Année	Numarchive	Localité	Publication	X lambert	Y lambert	altitude (m)	Profondeur
1972	073E0278	Elewijt (S12)		159280,00	184610,00	9,64	14,00
1972	073E0279	Kampenhout (S13)		160730,00	183245,00	11,45	9,00
1972	073E0280	Hofstade (S14)		160275,00	187105,00	9,95	12,00
1972	073E0281	Epegem (S15)		157010,00	183345,00	8,94	10,00
1980	073E0299	Zemst K1		155780,00	186185,00	11,00	13,00
1980	073E0300	Zemst K2		154112,00	186247,00	12,00	16,00
1983	073E0302	Humbeek (Dries)		154230,00	188160,00	10,36	9,00
1983	073E0303	Mechelen (Geerdegemveld)		157582,00	188100,00	11,84	17,00
1983	073E0304	Epegem (Kompenhof)		155170,00	184450,00	12,90	11,00
1983	073E0305	Weerde (Kerselavinwijk)		157525,00	185067,00	11,30	
1983	073E0306	Hever (Schiplaken)		161593,00	185362,00	10,26	15,00

Année	Numarchive	Localité	Publication	X lambert	Y lambert	altitude (m)	Profondeur
1985	073E0310	Hever (Hofstade)		161495,00	186374,00	10,03	12,00
1989	073E0327	Muizen (Plankendaal)		160466,00	187847,00	6,21	49,00
1989	073E0328	Muizen (Plankendaal)		160790,00	187783,00	6,70	17,00
1980	073W0252	Nieuwenrode S7		147780,00	187400,00	12,00	12,00
1980	073W0253	Nieuwenrode 2		149800,00	186130,00	13,00	6,00
1983	073W0254	Londerzeel (Kouterlorng)		147375,00	187964,00	12,73	15,00
1983	073W0255	Nieuwenrode (St Rochuskapel)		149040,00	186360,00	14,04	11,00
1983	073W0256	Meise (St Brixius-Rode)		147142,00	182282,00	44,93	18,00
1983	073W0257	Wolvertem (Varkensputten)		146887,00	186417,00	15,80	15,00
1983	073W0258	Humbeek (Bergveld)		152445,00	186365,00	11,41	13,00
1972	073W0272	Grimbergen (S2)		152100,00	182280,00	17,58	25,00

classement par numéro d'archive

Année	Numarchive	Localité	Publication	X lambert	Y lambert	altitude (m)	Profondeur
1972	073W0273	Ramsdonk (S7)		147870,00	187275,00	11,96	15,00
1972	073W0274	Wolvertem (S8)		147485,00	185245,00	17,41	12,00
1972	073W0275	Beigem (S9)		149235,00	183720,00	32,42	18,00
1972	073W0276	Nieuwenrode (S10)		148910,00	185320,00	15,57	8,00
1972	073W0277	Zemst (S11)		152510,00	187535,00	11,19	26,00
1983	073W0278	Humbeek (Humbeek)		151500,00	184810,00	14,38	18,00
1983	073W0279	Epegem (Meuter)		152840,00	185257,00	13,49	13,00
1983	073W0280	Epegem (Kesterbeek)		153208,00	183370,00	15,41	19,00
1983	073W0281	Grimbergen (Lint)		152460,00	180992,00	22,78	22,00
1983	073W0282	Grimbergen (Drie Kastanjelaars)		151500,00	180783,00	23,76	25,00
1983	073W0283	Nieuwenrode (Donkere Ham)		149600,00	187618,00	11,04	9,00

classement par numéro d'archive

Année	Numarchive	Localité	Publication	X lambert	Y lambert	altitude (m)	Profondeur
1985	073W0291	Meise (Rondput)		146410,00	181932,00	43,94	18,00
1985	073W0292	Beigem (Beigem)		151052,00	182741,00	21,31	18,00
1961	075E0317	Rillaar	<i>BSBG, t. 72, 1963; PP 1993/3 (nr 261)</i>	187277,00	184912,00	22,00	372,00
1986	075E0329	Bekkevoort		191448,00	182444,00	47,34	30,00
1989	075W0325	Betekom A		179522,00	187706,00	23,85	98,00
1989	075W0326	Betekom B		179522,00	187704,00	23,95	16,00
1962	076E0243	Halen		202197,00	181886,00	25,00	1.366,50
1989	076E0295	Linkhout		202685,00	184487,00	23,51	93,00
1953	076W0264	Webbekom		198787,00	186088,00	23,00	517,00
1960	076W0273	Loksbergen	<i>BSBG 1963, 64, 67; Techn. de l'Eau, 7/1962</i>	199289,00	180714,00	43,00	422,00
1960	077E0286	Diepenbeek	<i>La Technique de l'Eau, juillet 1962</i>	224723,00	181432,00	52,00	420,00

classement par numéro d'archive

Année	Numarchive	Localité	Publication	X lambert	Y lambert	altitude (m)	Profondeur
1989	077E0309	Hasselt		219642,00	182312,00	34,48	106,00
1994	081E0143	Ieper		44420,00	175250,00	14,09	259,20
1967	083E0407	Ooigem		75970,00	177120,00	19,00	185,00
1994	083E0443	Wielsbeke		79530,00	177710,00	15,98	206,00
1994	083E0446	Harelbeke		76145,00	171100,00	15,55	178,00
1994	083E0447	Desselgem		80360,00	174560,00	16,31	10,26
1995	084E1412	Kruishoutem B1		90370,00	177820,00	58,21	54,00
1983	085E0955	Zottegem (Grottenberge)		112492,00	173233,00	90,90	21,00
1983	085E0956	Oombergen (Leeuvirgen)		112397,00	176194,00	80,34	20,00
1983	086E0249	Mere		122583,00	177270,00	63,81	14,30
1983	086E0251	Denderhoutem (Dries)		122546,00	174007,00	69,82	18,00

Année	Numarchive	Localité	Publication	X lambert	Y lambert	altitude (m)	Profondeur
1995	086E0271	Denderhoutem B1		125710,00	175460,00	33,20	38,00
1995	086E0272	Denderhoutem B2		125650,00	175135,00	23,40	37,00
1983	086W0139	Woubrechtgem (Briel)		117530,00	173236,00	74,32	15,00
1983	086W0141	Herzele (Herzele)		115585,00	175250,00	69,89	16,00
1985	086W0164	St Antelinks		119145,00	172288,00	79,68	155,35
1986	088E0694	Steenokkerzeel		161526,00	176243,00	54,69	32,00
1966	088W1440	Bruxelles (Cité administrative)		149625,00	171360,00	36,00	113,80
1988	089E0378	Haasrode		175800,00	170388,00	65,78	44,50
1988	089E0379	Haasrode		176069,00	170350,00	60,66	69,00
1988	089E0380	Haasrode		176237,00	169900,00	53,85	19,00
1988	089E0381	Haasrode		176339,50	179882,00	54,84	37,50

classement par numéro d'archive

Année	Numarchive	Localité	Publication	X lambert	Y lambert	altitude (m)	Profondeur
1988	089E0382	Haasrode		176339,00	169878,00	54,91	59,00
1992	089W0334	Bertem BP 14 A		168699,00	174665,00	92,96	91,00
1986	090W1163	Lovenjoel		179030,00	171310,00	54,22	30,00
1968	092W0382	Alken (S1)		213876,00	173515,00	45,00	109,25
1968	092W0382	Alken (S2)		213876,00	173515,00	45,00	80,00
1968	092W0382	Alken (S3)		213876,00	173515,00	45,00	45,00
1967-68	093W0560	Martenslinde	PP 1992/5 (n°255)	232351,00	172540,00	71,00	300,00
1986	093W0626	Rijkhoven		230943,00	170796,00	82,59	52,00
1986	093W0627A	St Huibrechts Hern		226489,50	169038,00	98,65	25,00
1986	093W0627B	St Huibrechts Hern		226487,00	169037,00	99,03	52,00
1986	093W0627C	St Huibrechts Hern		226487,50	169039,50	98,93	72,00

classement par numéro d'archive

Année	Numarchive	Localité	Publication	X lambert	Y lambert	altitude (m)	Profondeur
1968	095W0150	Westouter (Rodeberg)		36340,00	164977,00	143,00	92,50
1989	096W0083	Comines PP		54930,00	163963,00	20,16	221,00
		<i>à décrire</i>					
1989	096W0084	Comines TP		54805,00	163858,00	20,26	190,00
		<i>à décrire</i>					
1972	097E0804	Kooigem		76572,00	159488,00	23,00	133,00
		<i>PP 1973/15; PP 1979/1</i>					
1994	097E0874	Bellegem		74540,00	161365,00	31,81	170,00
1987	097W0652	Mouscron		70847,00	161230,00	51,70	240,00
1992	097W0656	Mouscron (Luigne)		69702,00	159084,00	48,41	140,00
1966	098W0930	Avelgem-Waarmaarde grp C1 (bor. S1)		87753,00	164712,00	15,38	19,00
		<i>PP 1970/12</i>					
1966	098W0930	Avelgem-Waarmaarde grp C1 (bor. S2)		87753,00	164712,00	15,38	19,00
		<i>PP 1970/12</i>					
1966	098W0930	Avelgem-Waarmaarde grp C1 (bor. S3)		87753,00	164712,00	15,38	22,00
		<i>PP 1970/12</i>					
1966	098W0930	Avelgem-Waarmaarde grp C1 (bor. S4)		87753,00	164712,00	15,38	21,00
		<i>PP 1970/12</i>					

classement par numéro d'archive

Année	Numarchive	Localité	Publication	X lambert	Y lambert	altitude (m)	Profondeur
1966	098W0930	Avelgem-Waarmaarde grp C1 (bor. S5)	<i>PP 1970/12</i>	87753,00	164712,00	15,38	21,00
1966	098W0930	Avelgem-Waarmaarde grp C1 (bor. S6)	<i>PP 1970/12</i>	87753,00	164712,00	21,00	19,00
1966	098W0930	Avelgem-Waarmaarde grp C1 (bor. S7)	<i>PP 1970/12</i>	87753,00	164712,00	21,00	19,00
1966	098W0930	Avelgem-Waarmaarde grp C1 (bor. C1)	<i>PP 1970/12</i>	87753,00	164712,00	21,00	21,20
1966	098W0930	Avelgem-Waarmaarde grp C1 (bor. S8)	<i>PP 1970/12</i>	87753,00	164712,00	21,00	18,00
1966	098W0930	Avelgem-Waarmaarde grp C1 (bor. S8)	<i>PP 1970/12</i>	87753,00	164712,00	21,00	18,00
1966	098W0930	Avelgem-Waarmaarde grp C1 (bor. S9)	<i>PP 1970/12</i>	87753,00	164712,00	21,00	18,00
1966	098W0930	Avelgem-Waarmaarde grp C1 (bor. S10)	<i>PP 1970/12</i>	87753,00	164712,00	21,00	17,00
1966	098W0930	Avelgem-Waarmaarde grp C1 (bor. S11)	<i>PP 1970/12</i>	87753,00	164712,00	21,00	18,00
1966	098W0931	Avelgem-Waarmaarde grp C2 (bor. S12)	<i>PP 1970/12</i>	85848,00	163529,00	15,04	18,00
1966	098W0931	Avelgem-Waarmaarde grp C2 (bor. S13)	<i>PP 1970/12</i>	85848,00	163529,00	15,04	18,00

Année	Numarchive	Localité	Publication	X lambert	Y lambert	altitude (m)	Profondeur
1966	098W0931	Avelgem-Waarmaarde grp C2 (bor. C2)	<i>PP 1970/12</i>	85848,00	163529,00	15,04	19,50
1966	098W0932	Avelgem-Waarmaarde bor. D1	<i>PP 1970/12</i>	85770,00	164538,00	16,88	23,00
1966	098W0933	Avelgem-Waarmaarde bor. D2	<i>PP 1970/12</i>	86615,00	165245,00	17,28	23,50
1966	098W0934	Avelgem-Waarmaarde bor. D3	<i>PP 1970/12</i>	86395,00	164858,00	15,11	21,50
1966	098W0935	Avelgem-Waarmaarde bor. D4	<i>PP 1970/12</i>	86950,00	164388,00	12,72	16,40
1966	098W0936	Avelgem-Waarmaarde bor. D6	<i>PP 1970/12</i>	86513,00	163209,00	14,40	14,00
1966	098W0937	Avelgem-Waarmaarde bor. D7	<i>PP 1970/12</i>	86730,00	162615,00	20,35	13,50
1966	098W0938	Avelgem-Waarmaarde bor. D8	<i>PP 1970/12</i>	87607,00	163500,00	12,23	12,00
1966	098W0939	Avelgem-Waarmaarde bor. D9	<i>PP 1970/12</i>	88365,00	163824,00	12,98	14,00
1983	100E0020	Tollembeek (Tollembeek)		124684,00	159590,00	28,19	16,00
1983	100E0021	Tollembeek (Piepels)		123010,00	160260,00	25,14	17,00

Année	Numarchive	Localité	Publication	X lambert	Y lambert	altitude (m)	Profondeur
1983	100E0022	Tollembeek	(Negenbunders)	123328,00	160000,00	26,01	15,00
1983	100W0117	Gaalmaarden	(St Paulus)	119836,00	160070,00	21,28	16,00
1983	100W0118	Lessines	(Bourenge)	115526,00	159140,00	18,49	19,00
1983	100W0119	Moerbeke	(Vianestraat)	117176,00	159044,00	23,09	16,00
1983	100W0120	Moerbeke	(Embeke)	119720,00	159210,00	35,75	16,00
1983	100W0121	Moerbeke	(Heuvelstraat)	117054,00	160032,00	23,66	13,00
1983	100W0122	Moerbeke	(Slachthuis)	118432,00	159563,00	22,12	15,00
1983	100W0123	Moerbeke	(Moerbeek)	118078,00	159917,00	20,53	15,00
1983	100W0124	Moerbeke	(Schillebeek)	117655,00	159850,00	21,29	14,00
1983	100W0125	Moerbeke	(Boerekens)	116781,00	159478,00	18,62	15,00
1983	100W0126	Lessines	(St Antoine)	115409,00	159485,00	20,48	17,00

Année	Numarchive	Localité	Publication	X lambert	Y lambert	altitude (m)	Profondeur
1983	100W0127	Galmaarden (Gemelingen)		120313,00	159880,00	23,82	12,00
1983	100W0128	Galmaarden (Werfstraat)		120974,00	160374,00	23,28	17,00
1993	101E0601	Buizingen BP 13		141505,00	158950,00	32,48	14,50
1988	101W0079	Kester		131309,00	162736,00	110,91	170,00
1992	101W0079	Kester A		131309,00	162736,00	110,91	171,80
1988	101W0080	Kester		131306,00	162757,20	110,91	117,00
1992	101W0080	Kester B		131306,00	162737,00	110,91	125,00
1993	101W0094	St. Kwintens-Lennik BP 12		135102,00	165362,00	41,48	75,00
1974	102E02822A	Overijse (watertoren) (put 2A)		160975,00	160428,00	107,00	58,70
1974	102E02822B	Overijse (watertoren) (put 2B)		160975,00	160428,00	107,00	58,70
1983	102W0847	Uccle-Ukkel (I.R.M.) <i>PP 1990/3 (n°244)</i>		149342,00	165269,00	101,42	110,00

classement par numéro d'archive

Année	Numarchive	Localité	Publication	X lambert	Y lambert	altitude (m)	Profondeur
1986	102W0855	Sint-Genesius-Rode		149662,00	161261,00	104,81	30,00
1975	103E0218A	Bossut-Gotechain (puits 4A)		172080,00	161763,00	85,00	47,32
1975	103E0218B	Bossut-Gotechain (puits 4B)		172080,00	161763,00	85,00	91,07
1974	103W0145IA	Overijse (speelplein) (put IA)		163735,00	162244,00	99,00	52,50
1974	103W0145IB	Overijse (speelplein) (put IB)		163735,00	162244,00	99,00	140,24
1975	103W01463A	Ottenburg (put 3A)		166905,00	161060,00	76,00	18,70
1975	103W01463B	Ottenburg (put 3B)		166905,00	161060,00	76,00	101,15
1993	104E0608	Tienen BP 10		189325,00	165770,00	46,19	51,00
1968	105E0450	Velm (S1) <i>PP 1974/1</i>		204774,00	162354,00	81,41	68,70
1968	105E0450	Velm (S2) <i>PP 1974/1</i>		204759,00	162314,00	81,43	43,00
1968	105E0450	Velm (S3) <i>PP 1974/1</i>		204728,00	162259,00	81,34	29,50

Année	Numarchive	Localité	Publication	X lambert	Y lambert	altitude (m)	Profondeur
1980	105W0345a	Oplinter		194612,00	168003,00	35,25	30,00
1980	105W0345a'	Oplinter		194612,00	168003,00	35,25	8,00
1980	105W0345b	Oplinter		194612,00	168003,00	35,25	58,00
1980	105W0345c	Oplinter		194612,00	168003,00	35,25	85,00
1986	105W0350	Neerwinden		196988,00	161750,00	71,01	25,50
1968	106E0764	Lauw <i>PP 1974/1</i>		222990,00	160286,00	107,09	28,00
1968	106E0765	Vechmaal <i>PP 1974/1</i>		222250,00	161100,00	90,49	23,00
1986	106W04181	Rijkel		212949,00	166240,00	64,32	15,00
1986	106W04182	Rijkel				64,37	39,00
1986	106W04183	Rijkel		212950,00	166216,00	64,28	60,00
1965-66	107E0246	Houtain-St-Siméon <i>PP 1966/2</i>		237087,00	159304,00	154,00	201,74

classement par numéro d'archive

Année	Numarchive	Localité	Publication	X lambert	Y lambert	altitude (m)	Profondeur
1968	107E0249	Millen	<i>PP 1974/1</i>	234322,00	163828,00	120,90	30,00
1968	107E0250	Riemst	<i>PP 1974/1</i>	236490,00	167530,00	110,34	46,00
1969	107E0251	Valmeer		236512,00	164588,00	106,00	15,00
1969	107E0252	Valmeer		236535,00	164620,00	106,00	15,00
1969	107E0253	Valmeer		236556,00	164575,00	106,00	15,00
1986	107E0331	Riemst		236258,00	167540,00	106,07	45,00
1968	107W0217	Genoelselderen	<i>PP 1974/1</i>	232162,00	165660,00	116,00	35,50
1989	107W0252	Slins	<i>à décrire</i>	233720,00	158177,00	144,64	77,00
1979	108W0338	Lixhe-Visé	<i>PP 1983/5 (n°200)</i>	243035,00	161039,00	42,00	207,10
1986	108W0359	S' Gravenvoeren		248486,00	161971,00	95,76	866,00
1968	111E0593	Herinnes	<i>PP 1968/7; PP 1979/1</i>	80736,00	155710,00	17,00	64,50

Année	Numarchive	Localité	Publication	X lambert	Y lambert	altitude (m)	Profondeur
1968	111E0594	Kain	<i>PP 1968/7; PP 1979/1</i>	78114,00	148827,00	15,00	41,50
1973	111E0608	Esquelmes	<i>PP 1979/1</i>	77185,00	150210,00	16,00	19,00
1973	111E0609	Esquelmes	<i>PP 1979/1</i>	77083,00	150668,00	17,00	19,00
1973	111E0610	Esquelmes	<i>PP 1979/1</i>	76944,00	150658,00	13,00	19,00
1973	111E0611	Esquelmes	<i>PP 1979/1</i>	77337,00	150654,00	17,00	19,00
1973	111E0612	Esquelmes	<i>PP 1979/1</i>	77320,00	150870,00	19,00	19,50
1968	111W0256	Leers Nord	<i>PP 1968/7; PP 1979/1</i>	72675,00	153680,00	19,00	76,50
1968	111W0257	Templeuve	<i>PP 1968/7; PP 1968/17; PP 1979/1</i>	73155,00	148727,00	30,00	69,00
1971	111W0260	Nechin	<i>PP 1973/15</i>	72025,00	151337,00	26,00	83,25
1978	112E0800	Anvaing		94937,00	151700,00	29,62	43,25
1968	112W0412	Molembaix	<i>PP 1968/4; PP 1968/7; PP 1979/1</i>	83998,00	154172,00	24,00	61,00

Année	Numarchive	Localité	Publication	X lambert	Y lambert	altitude (m)	Profondeur
1968	112W0413	Velaines	<i>PP 1968/4; PP 1968/7; PP 1979/1</i>	88298,00	151958,00	33,00	48,00
1972	112W0414	Mourcourt	<i>PP 1973/15; PP 1979/1</i>	84589,00	149680,00	42,00	59,60
1967	117E0147	Dion-le-Mont (Bassin Dyle) S7a	<i>PP 1971/6</i>	171423,00	153460,00	129,00	47,00
1967	117E0147	Dion-le-Mont (Bassin Dyle) S7	<i>PP 1971/6</i>	171423,00	153460,00	129,00	72,00
1967	117E0147	Dion-le-Mont (Bassin Dyle) S7b	<i>PP 1971/6</i>	171423,00	153460,00	129,00	41,00
1967	117E0148	Chaumont-Gx (Bassin Dyle) S10a	<i>PP 1971/6</i>	175480,00	151043,00	141,00	53,00
1967	117E0148	Chaumont-Gx (Bassin Dyle) S10b	<i>PP 1971/6</i>	175480,00	151043,00	141,00	50,00
1967	117E0148	Chaumont-Gx (Bassin Dyle) S10	<i>PP 1971/6</i>	175480,00	151043,00	141,00	73,50
1967	117E0148	Chaumont-Gx (Bassin Dyle) S10c	<i>PP 1971/6</i>	175480,00	151043,00	141,00	46,00
1967	117E0149	Longueville (Bassin de la Dyle) S6a	<i>PP 1971/6</i>	176633,00	154398,00	142,00	54,00
1967	117E0149	Longueville (Bassin de la Dyle) S6b	<i>PP 1971/6</i>	176633,00	154398,00	142,00	54,00

Année	Numarchive	Localité	Publication	X lambert	Y lambert	altitude (m)	Profondeur
1967	117E0149	Longueville (Bassin de la Dyle) S6	PP 1971/6	176633,00	154398,00	142,00	60,00
1967	117E0149	Longueville (Bassin de la Dyle) S6c	PP 1971/6	176633,00	154398,00	142,00	83,50
1967	117W0240	Wavre (Bassin de la Dyle) sond. S8	PP 1971/6	167480,00	152790,00	127,00	59,50
1967	117W0240	Wavre (Bassin de la Dyle) sond. S8a	PP 1971/6	167480,00	152790,00	127,00	52,00
1967	117W0240	Wavre (Bassin de la Dyle) sond. S8b	PP 1971/6	167480,00	152790,00	127,00	74,00
1967	117W0240	Wavre (Bassin de la Dyle) sond. S8c	PP 1971/6	167480,00	152790,00	127,00	56,00
1967	117W0241	Corbais (Bassin de la Dyle) S9a	PP 1971/6	169040,00	149465,00	146,00	44,00
1967	117W0241	Corbais (Bassin de la Dyle) S9b	PP 1971/6	169040,00	149465,00	146,00	71,00
1967	117W0241	Corbais (Bassin de la Dyle) S9	PP 1971/6	169040,00	149465,00	71,00	54,50
1967	117W0241	Corbais (Bassin de la Dyle) S9c	PP 1971/6	169040,00	149465,00	71,00	46,00
1986	120W0435	Remicourt (carottage)	à décrire	215687,00	152482,00		58,74

Année	Numarchive	Localité	Publication	X lambert	Y lambert	altitude (m)	Profondeur
1986	120W0435	Remicourt (PP) <i>à décrire</i>		215693,00	152505,00		42,97
1986	120W0435	Remicourt (Ia)					15,16
1986	120W0435	Remicourt (Ib)					26,60
1986	120W0435	Remicourt (Ic)					44,40
1986	120W0435	Remicourt (IIa)					15,00
1986	120W0435	Remicourt (IIb)					26,50
1986	120W0435	Remicourt (IIc)					43,40
1986	120W0435	Remicourt (IIIa)					15,05
1986	120W0435	Remicourt (IIIb)					26,80
1986	120W0435	Remicourt (IIIc)					43,80
1966-67	121W0216	Villers-St-Siméon (sond. E1) <i>PP 1977/9</i>		232880,00	157600,00	124,02	66,03

Année	Numarchive	Localité	Publication	X lambert	Y lambert	altitude (m)	Profondeur
1966-67	121W0217	Villers-St-Siméon (sond. E4)	<i>PP 1968/15</i>	233314,00	157512,00	137,80	91,50
1968	121W0220	Villers-St-Siméon (sond. E4bis)	<i>PP 1977/9 (146)</i>	233314,00	157511,00	124,83	299,50
1986	122E0364	Battice (TP3)	<i>à décrire</i>	251414,00	150344,00	309,51	51,00
1986	122E0364	Battice (TP2)	<i>à décrire</i>	251412,00	150324,00	309,79	56,00
1986	122E0364	Battice (carottage TP)	<i>à décrire</i>	251411,00	150314,00	310,00	83,50
1986	122E0364	Battice (TP1)	<i>à décrire</i>	251410,00	150304,00	310,06	65,00
1986	122E0364	Battice (Puits piézo.)	<i>à décrire</i>	251409,00	150294,00	310,45	64,70
1986	122E0365	Thimister	<i>à décrire</i>	256072,00	150570,00	259,52	180,60
1966	122W0258	Hermalle-sous-Argenteau	<i>ASGB t. 90 (1966-67); PP 1975/4; BSBG, t 93 (1984)</i>	242820,00	156463,00	55,00	353,00
1962-67	122W0260	Bolland	<i>PP 75/9 & 86/2; Mém 23 & 27; ASGB, t86; BSBG, t93</i>	248618,10	149817,40	277,87	3.001,30
1987	122W0290	Herve (puits pompage)	<i>à décrire</i>	249920,00	148813,00	301,14	64,70

Année	Numarchive	Localité	Publication	X lambert	Y lambert	altitude (m)	Profondeur
1987	122W0290	Herve (n°1) <i>à décrire</i>				301,12	64,80
1987	122W0290	Herve (n°2-carottage) <i>à décrire</i>		249925,00	148818,00	301,16	83,05
1987	122W0290	Herve (n°3) <i>à décrire</i>				301,30	56,00
1987	122W0290	Herve (n°4) <i>à décrire</i>		249947,00	148839,50	301,68	51,00
1988	122W0291	Visé		243618,00	157780,00	65,61	243,00
1989	122W0292	Visé		243613,00	157776,50	65,62	326,00
1989	123W	Henri-Chapelle TP					55,80
1964	123W0724	Hombourg (laiterie) <i>PP 1968/9</i>		258720,00	158070,00	207,00	354,00
1986	123W0733	Clermont (PP) <i>à décrire</i>		258039,00	151661,00	341,63	67,00
1986	123W0733	Clermont (TP1) <i>à décrire</i>				342,14	54,40
1986	123W0733	Clermont (C/TP) <i>à décrire</i>				342,17	125,70

Année	Numarchive	Localité	Publication	X lambert	Y lambert	altitude (m)	Profondeur
1986	123W0733	Clermont (TP2) <i>à décrire</i>				342,52	64,50
1989	123W0738	Henri-Chapelle PP <i>à décrire</i>		258385,00	154766,00	315,26	57,00
1989	123W0739	Henri-Chapelle C1 <i>à décrire</i>		258367,70	154781,50	315,10	128,71
1989	123W0740	Henri-Chapelle TP2 <i>à décrire</i>		258376,00	154774,50	315,15	55,50
1989	123W0741	Henri-Chapelle C2 <i>à décrire</i>		258341,00	154750,00	314,59	58,45
1989	123W0742	Henri-Chapelle C3 <i>à décrire</i>		258429,50	154866,50	313,03	52,35
1968	124E0070	Blandain		73995,00	146974,00	24,00	60,00
1968	124E0396	Marquain <i>PP 1968/7</i>		76236,00	144915,00	38,00	34,00
1978	124E0396	Marquain (suite) <i>PP 1979/1</i>		76220,00	144923,00	37,00	57,05
1957-60	124E0455	Tournai <i>BSBG, t 65, 68 & 75; CRASP, t 254; PP 1981/1 n°180</i>		80832,50	143148,70	47,13	1.271,00
1989	124E0500	Orcq <i>à décrire</i>		77282,00	144995,00	49,72	97,00

classement par numéro d'archive

Année	Numarchive	Localité	Publication	X lambert	Y lambert	altitude (m)	Profondeur
1978	124W0071	Lamain		73772,00	143465,00	66,00	80,55
1962	125E0298	Vieux-Leuze	<i>BSBG, t. 75; PP 1981/1 (180)</i>	96822,20	141907,80	49,24	1.536,00
1972	125E0308	Maulde	<i>PP 1973/15; PP 1979/1</i>	91980,00	145430,00	62,00	59,43
1972	125E0309	Herquegies	<i>PP 1973/15; PP 1979/1</i>	94230,00	147555,00	73,00	78,40
1989	125E0370	Wasmes-Audemez-Briffoeil	<i>à décrire</i>	90264,00	139190,00	51,88	71,00
1978	125W0631	Kain (Breuze)	<i>PP 1979/1</i>	82264,00	147330,00	22,00	46,85
1989	125W0639	Vezon (Bertincroix)	<i>à décrire</i>	89788,00	140567,00	67,66	52,00
1991	126E0295	Tongres-Notre-Dame	<i>à décrire</i>	107711,00	143124,00	54,72	57,30
1978	126W0188	Moulbaix		103370,00	143865,00	43,00	35,50
1991	126W0195	Tourpes (T9)	<i>à décrire</i>	98684,00	139459,00	65,68	52,50
1975	128E0683	Feluy		139700,00	138997,00	115,00	327,00

classement par numéro d'archive

Année	Numarchive	Localité	Publication	X lambert	Y lambert	altitude (m)	Profondeur
1966	129E0197	Bousval <i>PP 1966/8</i>		159430,00	147064,00	109,00	50,00
1967	130E0141	Orbais (Bassin de la Dyle) S13a <i>PP 1971/6</i>		176738,00	144540,00	166,00	32,00
1967	130E0141	Orbais (Bassin de la Dyle) S13b <i>PP 1971/6</i>		176738,00	144540,00	166,00	38,00
1967	130E0141	Orbais (Bassin de la Dyle) S13 <i>PP 1971/6</i>		176738,00	144540,00	166,00	37,00
1967	130E0141	Orbais (Bassin de la Dyle) S13c <i>PP 1971/6</i>		176738,00	144540,00	166,00	32,00
1967	130E0142	Ernage (Bassin de la Dyle) S12a <i>PP 1971/6</i>		172150,00	143030,00	155,00	14,00
1967	130E0142	Ernage (Bassin de la Dyle) S12b <i>PP 1971/6</i>		172150,00	143030,00	155,00	24,00
1967	130E0142	Ernage (Bassin de la Dyle) S12 <i>PP 1971/6</i>		172150,00	143030,00	155,00	18,50
1967	130E0142	Ernage (Bassin de la Dyle) S12c <i>PP 1971/6</i>		172150,00	143030,00	155,00	15,50
1967	130E0143	Walhain-St-Paul (Bassin Dyle) S11a <i>PP 1971/6</i>		173150,00	147027,00	152,00	24,00
1967	130E0143	Walhain-St-Paul (Bassin Dyle) S11b <i>PP 1971/6</i>		173150,00	147027,00	152,00	42,00

classement par numéro d'archive

Année	Numarchive	Localité	Publication	X lambert	Y lambert	altitude (m)	Profondeur
1967	130E0143	Walhain-St-Paul (Bassin Dyle) S11	PP 1971/6	173150,00	147027,00	152,00	37,00
1967	130E0143	Walhain-St-Paul (Bassin Dyle) S11c	PP 1971/6	173150,00	147027,00	152,00	24,00
1985	130E0153	Gembloux (Pinteville)		171120,00	139187,00	168,29	26,00
1985	130E0154	Gembloux (L'Agasse)		172160,00	140960,00	167,15	40,00
1954	134E0299	Chaufontaine I	PP 1978/4; Mém 28	240592,00	143483,00	225,00	243,65
1954	134E0300	Chaufontaine II	PP 1978/4, Mém 28	240358,00	143540,00	193,00	296,90
1965-66	134E0303	Chaufontaine	PP 1967/11; PP 1986/2; Mém 23, 28	240262,00	142367,00	80,00	548,10
1965-66	134E0307	Chaufontaine	PP 1967/11	240272,00	142374,00	80,00	95,10
1965-66	134E0308	Chaufontaine	PP 1967/11	240228,00	142366,00	80,00	88,00
1972-75	134E0324	Chaufontaine	PP 1978/4, Mém 28	240614,00	142570,00	80,00	1.229,00
1974-75	134E0396	Chaufontaine	PP 1978/4; PP 1986/2; Mém 23 & 28	240565,00	142340,00	80,00	300,00

classement par numéro d'archive

Année	Numarchive	Localité	Publication	X lambert	Y lambert	altitude (m)	Profondeur
1907	135E0033	Pepinster 1	<i>ASGB, t. 34, 86; BSBG, t 93</i>	251560,00	140090,00	140,00	1.004,00
1909-11	135E0034	Pepinster 2	<i>ASGB, t. 34, 86; BSBG, t 93</i>	251100,00	140690,00	135,00	1.005,51
1969-70	135E0458	Ensival	<i>PP 1973/7; PP 1986/2</i>	254442,00	142922,00	150,00	1.020,40
1978-81	135E0493	Polleur (sond. de Fays)	<i>PP 1979/2</i>	256417,00	138563,00	328,00	349,65
1977-79	135E0500	Polleur (sond. du Jonckeu)	<i>Mém 27 (1989); ASGB, t. 119</i>	255629,30	139300,10	330,00	1.000,00
1956-59	135W0349	Soumagne	<i>AMB 1963; BSBG, t 71 & 93; PP 77/2 & 86/2; Mém 23</i>	248472,95	144713,24	256,58	2.528,28
1958-60	135W0376	Soiron	<i>BSBG, t. 71 & 93; PP 1977/3; ASGB, t. 86</i>	249360,40	142656,14	175,67	2.000,00
1989	138E0256	Raucourt	<i>à décrire</i>	93636,00	135721,00	28,92	60,80
1989	138E0257	Péruwelz (Verquesies)	<i>à décrire</i>	92839,00	133937,00	32,19	65,50
1989	138W0251	Maubray (Colpoquin)	<i>à décrire</i>	89340,00	136668,00	50,15	63,20
1979-80	139E0352	Douvrain	<i>PP 1980/3 (n°170)</i>	113597,75	129095,45	30,96	1.447,30

Année	Numarchive	Localité	Publication	X lambert	Y lambert	altitude (m)	Profondeur
1979	140E0509	Casteau		126148,00	136712,00	110,00	36,20
1979	140E0510	Casteau		125193,00	135808,00	111,00	40,50
1979	140E0511	Casteau		124443,00	135804,00	108,00	36,00
1985	143E0328	Jemeppe-sur-Sambre (Les Marteaux)		172080,00	128708,00	116,02	6,00
1985	143E0329	Spy (Château d'eau)		174728,00	129967,00	194,25	12,00
1985	143E0330	Temploux (Haie Jadot)		176082,00	130619,00	174,56	23,00
1985	143E0331	Temploux (Boquet)		176810,00	131405,00	166,88	24,00
1989	143E0332	Beuzet (Quatre vents)		176880,00	136270,00	181,98	13,00
1989	143E0333	Isnes (Florivau)		174238,00	169913,00	169,91	13,60
1989	143E0334	Temploux (Dames blanches)		176648,00	132648,00	180,68	9,00
1989	143E0335	Beuzet (Les communes)		174700,00	136205,00	176,31	9,00

Année	Numarchive	Localité	Publication	X lambert	Y lambert	altitude (m)	Profondeur
1989	143E0336	Corroy-le-Château	(Chênemont)	172060,00	136856,00	156,37	9,00
1989	143E0337	Bothey	(Ste Anne)	170447,00	135055,00	170,41	10,00
1985	143W0327	Tongrinne	(Point du Jour)	168790,00	135300,00	167,73	23,00
1985	143W0328	Tongrinne	(La Ronce)	169436,00	136503,00	176,38	33,00
1989	143W0329	Wagnelée	(Trois burettes)	162090,00	134540,00	145,01	10,22
1989	143W0330	Fleurus	(Bon Dieu de pitié)	162845,00	131450,00	149,05	12,00
1989	143W0331	Boignée	(Casino)	165809,00	131455,00	153,99	16,00
1989	143W0332	Keumiée	(Le Culot du Bois)	168305,00	128696,00	176,60	13,00
1989	143W0333	Marbais	(Marbisou)	163379,00	187937,00	151,81	12,00
1989	143W0334	Sombreffe	(La Cornaille)	166640,00	137621,00	160,58	12,00
1985	144E0394	Warisoulx	(Fort di Cognelée)	186547,00	135148,00	197,45	17,00

classement par numéro d'archive

Année	Numarchive	Localité	Publication	X lambert	Y lambert	altitude (m)	Profondeur
1985	144E0395	Cognelée (Moulin)		187001,00	133709,00	199,88	21,00
1985	144E0396	Bouge (briqueterie)		187628,00	130201,00	174,27	21,00
1985	144E0397	Beez (carr. du Porson)		188340,00	129530,00	148,97	6,00
1989	144E0441	Waret-la-Chaussée (Boscaille)		187749,00	136300,00	192,77	15,00
1989	144E0442	Fernelmont (Bolette)		191818,00	135368,00	189,85	5,00
1989	144E0443	Cognelée (La Picardie)		188179,00	135165,00	199,45	15,00
1989	144E0444	Waret-la-Chaussée "La Croisette"		189730,00	136427,00	190,91	11,00
1985	144W0417	Daussoulx (Le Hazai)		185650,00	134700,00	200,48	21,00
1989	144W0427	Saint-Denis		178415,00	137017,00	183,97	14,00
1989	144W0428	La Bruyère (Tripsée)		181890,00	137354,00	168,99	9,00
1989	144W0429	Saint Denis (Cannevau)		180178,00	135225,00	184,36	12,00

classement par numéro d'archive

Année	Numarchive	Localité	Publication	X lambert	Y lambert	altitude (m)	Profondeur
1989	144W0430	Warisoulx	(Warisoulx)	184062,00	134917,00	195,78	17,40
1989	144W0431	Waret-la-Chaussée,	Ferme du gd Sart	185908,00	137656,00	183,03	17,65
1989	144W0432	Daussoulx	(Amérique)	184658,00	134380,00	196,10	15,00
1989	144W0433	Warisoulx	(Respaille)	185848,00	135780,00	188,36	10,00
1961	145W0275	Bonneville	<i>BSBG, t. 71</i>	198560,00	131030,00	157,00	106,10
1989	146E0133	Fraiture	<i>à décrire</i>	224805,00	131449,00	262,51	52,50
1989	147E0772	Lincé	<i>à décrire</i>	238590,00	134526,00	271,91	55,20
1911	148E0033	Juslenville	<i>ASGB, t 34; BSBG, t 93</i>	252000,00	138120,00	160,00	584,90
1964	149W0210	Francorchamps	<i>PP 1966/5</i>	261680,00	128412,00	424,00	444,20
1971	149W0211	Sart-lez-Spa		260480,00	129534,00	572,00	19,00
1957-58	150E0348	Wasmes,	Siège 7 St-Antoine	111455,90	122285,37	-1143,6	395,10

classement par numéro d'archive

Année	Numarchive	Localité	Publication	X lambert	Y lambert	altitude (m)	Profondeur
1972	150E0386	Boussu	<i>PP 1971/3; PP 1973/3; PP 1976/2; Mém 20 (1980)</i>	107430,00	123442,00	56,26	324,00
1972-78	150E0387	St-Ghislain	<i>BArB, 1976; PP 1977/6; PP 1991/6; Mém. 22 (1979)</i>	111626,70	126269,22	26,40	5.403,00
1974	150E0388	Hainin (H1)		106970,00	125172,00	25,00	14,30
1986	150E0397	Hainin (1)		170361,00	124810,00	24,46	50,55
1986	150E0398	Hainin (2)		107267,00	124297,00	25,75	41,25
1986	150E0399	Hainin (3)		107574,00	124198,00	26,75	65,20
1958-59	150E0423	Wasmès, Siège 7 St-Antoine		111553,73	121572,52	-992,00	478,28
1974	150W0290	Thulin (T1)		105052,00	124405,00	27,00	10,00
1974	150W0291	Thulin (T2)		105113,00	124821,00	25,00	12,00
1974	150W0292	Thulin (T3)		105623,00	124730,00	27,00	6,00
1974	150W0293	Thulin (T4)		105853,00	125038,00	26,00	9,00

Année	Numarchive	Localité	Publication	X lambert	Y lambert	altitude (m)	Profondeur
1974	150W0294	Thulin (T5)		105942,00	125820,00	24,00	23,00
1969	151E0330	Mons		123078,00	128124,00	56,78	90,70
1985	151E0339	Havré <i>à décrire</i>		127400,00	125870,00	65,08	108,08
1986	151E0340	Hyon <i>BSBG 97 (1)</i>		122265,00	125372,00	102,70	65,60
1986	151E0341	Spiennes (sond. 10) <i>à décrire</i>		122181,00	123623,00	58,90	73,94
1986	151E0342	Spiennes (sond. 11) <i>à décrire</i>		123270,00	124113,00	45,00	73,44
1986	151E0343	Spiennes (sond. 12) <i>à décrire</i>		123989,00	124670,00	45,27	71,92
1986	151E0344	St-Symphorien (sond. 13) <i>à décrire</i>		124485,00	126662,00	51,03	72,80
1986	151E0345	Havré (sond. 14) <i>à décrire</i>		125558,00	126752,00	55,28	36,46
1956-57	151W0671	Pâturages		114212,49	121529,51	101,33	2.000,00
1980-81	151W0722	Ghlin (petit sondage)		117699,70	128146,80	29,28	340,00

classement par numéro d'archive

Année	Numarchive	Localité	Publication	X lambert	Y lambert	altitude (m)	Profondeur
1981	151W0723	Ghlin (sond. géothermique)	<i>Contrat GE 15/80 rapp. final</i>	117670,48	128153,44	29,04	1.579,00
1984	151W0796	Cuesmes sond. I	<i>à décrire</i>	118685,00	123934,00	52,71	90,00
1984	151W0797	Hyon sond. II	<i>à décrire</i>	119640,00	124089,00	46,22	157,00
1984	151W0798	Mesvin sond. III	<i>à décrire</i>	120690,00	122803,00	73,53	10,20
1984	151W0799	Mesvin sond. IV	<i>à décrire</i>	121072,00	123220,00	60,32	56,35
1984	151W0800	Mesvin sond. V	<i>à décrire</i>	121042,00	123504,00	55,97	114,55
1984	151W0801	Nouvelles sond. VI	<i>à décrire</i>	121262,00	122982,00	72,92	45,48
1984	151W0802	Mesvin sond. VII	<i>à décrire</i>	121536,00	123481,00	58,34	53,70
1984	151W0803	Mesvin sond. VIII	<i>à décrire</i>	121359,00	123780,00	51,43	66,28
1984	151W0804	Spiennes sond. IX	<i>à décrire</i>	121702,00	123820,00	41,46	15,30
1959-60	152W0327	Epinois	<i>PP 1968/8</i>	137539,75	122014,59	127,99	2.009,00

classement par numéro d'archive

Année	Numarchive	Localité	Publication	X lambert	Y lambert	altitude (m)	Profondeur
1976	152W0439	Buvrines (Le Luce) <i>PP 1976/10</i>		136839,20	120233,52	144,68	1.094,60
1965	154E0265	Floreffe <i>Mém. 7 (1967)</i>		176718,72	123865,72	155,26	405,60
1965	154E0266	Franière (Fourches de Dominche) <i>Mém. 7 (1967)</i>		174074,70	124073,72	200,00	27,50
1965	154E0267	Franière (Fourches de Dominche) <i>Mém. 7 (1967)</i>		174222,70	123833,72	195,00	20,00
1965	154E0268	Franière (Fourches de Dominche) <i>Mém. 7 (1967)</i>		174244,70	123380,72	201,50	29,00
1965	154E0269	Franière (Fourches de Dominche) <i>Mém. 7 (1967)</i>		174772,70	123522,72	190,50	24,00
1965	154E0270	Franière (Fourches de Dominche) <i>Mém. 7 (1967)</i>		174568,70	123168,72	209,00	40,00
1965	154E0271	Franière (Ferme Gilleroux) <i>Mém. 7 (1967)</i>		174767,70	122833,72	197,00	81,00
1965	154E0272	Sart-St-Laurent (Ferme Romedenne) <i>Mém. 7 (1967)</i>		174985,70	122294,72	202,00	70,00
1965	154E0273	Floreffe (Bois de Chaumont) <i>Mém. 7 (1967)</i>		176185,70	123416,72	191,50	128,00
1966-67	154E0274	Floreffe (sond. 6bis) <i>Mém. 7 (1967)</i>		176554,70	123681,72	178,00	146,00

Année	Numarchive	Localité	Publication	X lambert	Y lambert	altitude (m)	Profondeur
1983	154W0305	Aiseau-Presles <i>à décrire</i>		166073,00	119260,00	165,13	120,00
1953-56	155W0723	Wépion <i>AMB 1961; BSBG, t. 63; Mém. 2; PP 1988/1 (n°231)</i>		183951,74	123412,91	152,58	2.310,00
1964-65	155W0744	Flawinne <i>AMB, 1965</i>		180677,70	127021,72	83,99	429,00
1975	158W0270	Tohogne <i>PP 1976/8; ASGB, t. 100</i>		227860,00	121160,00	260,00	173,81
1963	159W1215	Chevron (Bois des Hovas) <i>PP 1966/7; ASGB t. 88</i>		247180,00	121376,00	322,00	224,10
1985	160E0379	Malmédy		267851,00	126078,00	338,44	200,00
1986	160W0928	Stavelot		265210,00	123672,00	395,27	206,00
1980-81	163W0578	Fauroeux		132193,04	117979,57	142,00	1.043,00
1990	164E0842	Nalinnes <i>à décrire</i>		155351,00	115519,00	205,49	96,00
1991	164E0843	Gerpennes (P2) <i>à décrire</i>		156832,00	116017,00	195,38	
1991	165E0289	Mettet <i>à décrire</i>		170178,00	114830,00	276,17	

classement par numéro d'archive

Année	Numarchive	Localité	Publication	X lambert	Y lambert	altitude (m)	Profondeur
1971	167E0116	Ciney <i>PP 1972/2</i>		202550,00	111310,00	277,00	92,40
1971	167E0117	Ciney <i>PP 1972/2</i>		202642,00	111095,00	267,00	101,50
1971	168E0152	Somme-Leuze <i>PP 1973/13</i>		218570,00	113930,00	225,00	125,11
1971	168E0153	Somme-Leuze <i>PP 1973/13</i>		218845,00	113580,00	230,00	420,82
1975	168W0225	Nettine "Le Poteau" <i>PP 1977/7; ASGB, t. 100</i>		214231,50	110499,50	252,12	143,92
1976	168W0226	Heure <i>PP 1979/3</i>		214981,00	109751,00	245,65 44°	114,90
1976	168W0227	Heure <i>PP 1979/3</i>		214981,00	109729,00	245,44 45°	86,90
1976	168W0228	Heure <i>PP 1979/3</i>		214798,00	109648,00	257,19 45°	200,00
1976	168W0229	Heure <i>PP 1979/3</i>		213906,00	110253,00	258,85 45°	246,40
1976	168W0230	Heure <i>PP 1979/3</i>		214751,00	109421,00	277,90 45°	100,40
1976	168W0231	Heure <i>PP 1979/3</i>		215019,00	109553,00	245,01 45°	106,42

classement par numéro d'archive

Année	Numarchive	Localité	Publication	X lambert	Y lambert	altitude (m)	Profondeur
1976	168W0232	Heure <i>PP 1979/3</i>		215125,00	109624,00	235,83 45°	71,70
1980	168W0313	Havelange (petit sondage)		212622,00	110308,00	289,02	400,00
1981-84	168W0314	Havelange (sond. profond) <i>AMB, 1982; Mém. 26 (1989); Mém 27 (1989)</i>		212583,18	110294,20	286,05	5.648,00
1960-66	171W0276	Grand-Halleux <i>IrSnB, 38 (43); ASGB 86 & 100; PP 1980/6b (175)</i>		259432,91	112220,90	321,00	3.225,46
1962	171W0280	Grand-Halleux (3 Fontaines) <i>PP 1967/6</i>		261132,00	112311,00	445,00	250,00
1963-64	171W0281	Grand-Halleux (3 Fontaines) <i>PP 1967/6</i>		260620,00	111958,00	410,00	279,50
1984	173E0587	Jamiolle <i>à décrire</i>		160257,00	101243,00	233,34	91,00
1967-68	175W0390	Hastière-Lavaux (Hermeton) <i>PP 1968/11</i>		180518,00	99219,00	110,00	100,00
1967-68	175W0391	Hastière-Lavaux (Hermeton) <i>PP 1968/11</i>		180540,00	99337,00	155,00	50,00
1967-68	175W0392	Hermeton-sur-Meuse (Hermeton) <i>PP 1968/11</i>		180505,00	99132,00	145,00	50,00
1967	177W0048	Sinsin		214070,00	105530,00	290,00	192,40

classement par numéro d'archive

Année	Numarchive	Localité	Publication	X lambert	Y lambert	altitude (m)	Profondeur
1966	179E0120	Bihain (Plateau des Tailles) <i>PP 1969/8</i>		251320,00	103100,00	601,00	15,00
1966	179E0121	Bihain (Plateau des Tailles) <i>PP 1969/8</i>		255310,00	105540,00	504,00	10,00
1966	179W0341	Fraiture (Plateau des Tailles) <i>PP 1969/8</i>		248660,00	103990,00	618,00	50,00
1966	179W0342	Fraiture (Plateau des Tailles) <i>PP 1969/8</i>		247860,00	103610,00	582,00	20,00
1966	179W0343	Tailles (Plateau des Tailles) <i>PP 1969/8</i>		247640,00	103120,00	609,00	25,00
1966	179W0344	Bihain (Plateau des Tailles) <i>PP 1969/8</i>		247030,00	105450,00	647,00	25,00
1966	179W0345	Odeigne (Plateau des Tailles) <i>PP 1969/8</i>		245580,00	103250,00	630,00	18,00
1967-68	183E0053	Soulme (Hermeton) <i>PP 1968/11</i>		175682,00	96964,00	146,00	102,00
1967-68	183E0054	Soulme (Hermeton) <i>PP 1968/11</i>		176650,00	97020,00	140,00	50,00
1972	183E0064	Doische-Gimnée		175574,00	90032,00	195,00 60°	72,20
1972	183E0065	Doische-Gimnée		175936,00	91228,00	175,00 60°	127,00

Année	Numarchive	Localité	Publication	X lambert	Y lambert	altitude (m)	Profondeur
1972	183E0066	Doische-Gimnée		176780,00	91290,00	220,00	102,35
						60°	
1967	184E0082	Focant (S1)		193780,00	91045,00	15,00	8,00
1967	184E0082	Focant (S2)		193780,00	91045,00	15,00	4,20
1967-68	184W0051	Gochenée (Hermeton) <i>PP 1968/11</i>		179155,00	96415,00	173,00	373,20
1967	185E0602	Villers-sur-Lesse		203444,00	94456,00	142,00	810,00
1968-69	185W	Focant (ensemble 53 à 85)					516,60
1967	185W0075	Focant (S4, au NE de Gozin)		194670,00	91210,00	148,00	8,00
1965	185W0122	Focant (sond. 1)		197618,00	91350,00	137,00	56,10
1965	185W0123	Focant (sond. 2)		198642,00	91840,00	138,50	42,50
1965	185W0124	Focant (sond. 3)		198910,00	89870,00	147,20	14,00
1965	185W0125	Focant (sond. 4)		198400,00	89600,00	150,75	19,70

classement par numéro d'archive

Année	Numarchive	Localité	Publication	X lambert	Y lambert	altitude (m)	Profondeur
1965	185W0126	Focant (sond. 5)		197120,00	91060,00	137,00	37,50
1965	185W0127	Focant (sond. 6)		197210,00	90684,00	137,50	40,10
1965	185W0128	Focant (sond. 7)		197305,00	90204,00	139,25	30,00
1965	185W0129	Focant (sond. 9)		196875,00	90070,00	142,50	30,00
1965	185W0130	Focant (sond. 8)		198623,00	91700,00	138,00	40,10
1967	185W0132	Focant (Est) S1		198630,00	91830,00		7,55
1967	185W0132	Focant (Est) S4		198630,00	91830,00		5,45
1965	185W0192	Focant (sond. 10)		197450,00	91800,00	138,75	30,00
1965	185W0193	Focant (sond. 11)		198765,00	92260,00	135,00	30,00
1965	185W0194	Focant (sond. 12)		199375,00	90665,00	145,00	30,25
1965	185W0391	Focant (sond. 13)		196872,00	90965,00	138,50	30,00

classement par numéro d'archive

Année	Numarchive	Localité	Publication	X lambert	Y lambert	altitude (m)	Profondeur
1965	185W0392	Focant (sond. 14)		198430,00	91715,00		15,50
1965	185W0393	Focant (sond. 14bis)		198430,00	91730,00	138,00	50,00
1965	185W0394	Focant (sond. 15)		197742,00	92490,00	150,00	50,00
1965	185W0395	Focant (sond. 16)		196350,00	92135,00	162,50	50,00
1965	185W0396	Focant (sond. 17)		196948,00	90948,00	141,00	50,00
1965	185W0397	Focant (sond. 18)		196555,00	90542,00	139,00	50,00
1965	185W0398	Focant (sond. 19)		198170,00	90540,00	139,00	50,00
1965	185W0399	Focant (sond. 20, ligne puit I-II)				141,00	20,50
1965	185W0400	Focant (sond. 21, ligne puit I-II)				141,00	50,00
1965	185W0401	Focant (sond. 22, ligne puit I-II)				141,00	50,00
1965	185W0402	Focant (sond. 23, ligne puit I-II)				141,00	50,00

Année	Numarchive	Localité	Publication	X lambert	Y lambert	altitude (m)	Profondeur
1965	185W0403	Focant (sond. 24, ligne puit I-II)				141,00	50,00
1965	185W0404	Focant (sond. 25, ligne puit I-II)				141,00	50,00
1965	185W0405	Focant (sond. 26)		196107,00	91570,00		372,50
1967-68	185W0406	Focant (puits I)		195750,00	91460,00	147,95	30,00
1968	185W0406	Focant (S35)		195752,00	91434,00		404,90
1968	185W0406	Focant (S36) ligne puits I-II					40,35
1968	185W0406	Focant (S37) ligne puits I-II					35,40
1968	185W0406	Focant (S40a) proximité puits I					15,00
1968	185W0406	Focant (S40b) (près Puits I)					15,00
1968	185W0406	Focant (S40c) (près Puits I)					15,00
1967	185W04061	Focant (sond. 30 m au N du puit I)					12,00

classement par numéro d'archive

Année	Numarchive	Localité	Publication	X lambert	Y lambert	altitude (m)	Profondeur
1968	185W04062	Focant	(Puit II n°2)				10,00
1968	185W04063	Focant	(Puits II n°3: 30 m S puits)				10,00
1968	185W04064	Focant	(Puits II n°4: 60 m S puits)				10,00
1968	185W04065	Focant	(Puits II n°5: 60 m N puits)				12,00
1967	185W0406A'	Focant	(près puit I) sd. A bis				14,00
1967	185W0406E	Focant	(près puit I) sd. E				30,00
1967	185W0406F	Focant	(près puit I) sd. F				30,20
1967	185W0406G	Focant	(près puit I) sd. G				30,00
1967	185W0406H	Focant	(près puit I) sd. H				30,00
1967	185W0406I	Focant	(près puit I) sd. I				30,10
1967	185W0406J	Focant	(près puit I) sd. J				20,10

Année	Numarchive	Localité	Publication	X lambert	Y lambert	altitude (m)	Profondeur
1967	185W0406K	Focant (près puit I) sd. K					20,00
1967	185W0406L	Focant (près puit I) sd. L					12,00
1967	185W0406N	Focant (près puit I) sd. N					9,20
1967	185W0406Q	Focant (près puit I) sd. Q					30,50
1967-69	185W0407	Focant (S27)		196838,00	90400,00	139,00	3.208,00
1967	185W0408	Focant (S31)		196312,00	90950,00	140,00	50,00
1967	185W0409	Focant (S28)		198350,00	92100,00	135,00	8,30
1967	185W0410	Focant (S29)		198365,00	92080,00	135,00	12,75
1967	185W0411	Focant (S30)		198380,00	92070,00	135,00	13,90
1968	185W0412	Focant (S32)		196160,00	91270,00	144,00	50,20
1969	185W0420	Lavaux-Ste-Anne		200983,00	90855,00	193,00	6,00

classement par numéro d'archive

Année	Numarchive	Localité	Publication	X lambert	Y lambert	altitude (m)	Profondeur
1969	185W0422	Hour		197525,00	95100,00	188,00	5,22
1968	185W0424	Martouzin-Neuville		195744,00	90480,00	142,00	80,00
1968	185W0425	Martouzin-Neuville		194006,00	90970,00	146,00	80,00
1968	185W0426	Focant (S33)		194385,00	90980,00	149,75	85,50
1968	185W0427	Focant (S34)		198610,00	90710,00	144,75	8,80
1968	185W0428	Focant (S38a)		195970,00	90635,00		30,80
1968	185W0428	Focant (S38b)		195970,00	90635,00		30,80
1968	185W0428	Focant (S38c)		195970,00	90635,00		31,10
1968	185W0428	Focant (S38d)		195970,00	90635,00		24,65
1968	185W0429a	Focant (S39a)		194648,00	91295,00	152,00	15,00
1968	185W0429b	Focant (S39b)		194660,00	91290,00	152,00	15,00

classement par numéro d'archive

Année	Numarchive	Localité	Publication	X lambert	Y lambert	altitude (m)	Profondeur
1967-68	185W0433	Focant (puits II)		196140,00	90960,00	141,03	30,00
1968	185W0434	Focant (S41) ligne puits I-puits II					35,10
1968	185W0435	Focant (S42) ligne puits I-puits II					35,10
1968	185W0436	Focant (S43) ligne puits I-puits II					35,20
1968	185W0437	Focant (S44) ligne puits I-puits II					8,20
1969	185W0438	Focant (S45) ligne puits I-puits II					7,50
1969	185W0438'	Focant (S45') ligne puits I-II				144,40	35,60
1969	185W0439	Focant (S46) ligne puits I-puits II				143,50	35,45
1969	185W0440	Focant (S47) ligne puits I-puits II				142,30	35,50
1969	185W0441	Focant (S48) ligne puits I-puits II				142,00	35,50
1969	185W0442	Focant (S49) ligne puits I-puits II					35,75

classement par numéro d'archive

Année	Numarchive	Localité	Publication	X lambert	Y lambert	altitude (m)	Profondeur
1968	185W0443	Focant (S50)	ligne puits I-puits II				35,80
1968	185W0444	Focant (S51)	ligne puits I-puits II			140,70	35,05
1968-69	185W0445	Focant (S52)	ligne puits I-puits II			147,50	
1968-69	185W0446	Focant (S53)	ligne puits I-puits II			147,40	
1968	185W0447	Focant (S54)	ligne puits I-puits II			147,60	30,10
1968-69	185W0448	Focant (S55)	ligne puits I-puits II			146,60	
1968-69	185W0449	Focant (S56)	ligne puits I-puits II			146,50	
1968-69	185W0450	Focant (S57)	ligne puits I-puits II			146,50	
1968-69	185W0451	Focant (S58)	ligne puits I-puits II			145,20	
1968-69	185W0452	Focant (S59)	ligne puits I-puits II			145,30	
1968-69	185W0453	Focant (S60)	ligne puits I-puits II			146,50	

classement par numéro d'archive

Année	Numarchive	Localité	Publication	X lambert	Y lambert	altitude (m)	Profondeur
1968	185W0454	Focant (S61)	ligne puits I-puits II				31,10
1969	185W0456	Focant (S63)	ligne puits I-puits II			141,70	30,10
1969	185W0457	Focant (S64)	ligne puits I-puits II			141,00	30,60
1969	185W0458	Focant (S65)	ligne puits I-puits II			141,00	30,30
1969	185W0459	Focant (S66)	ligne puits I-puits II			141,00	30,20
1969	185W0460	Focant (S67)	ligne puits I-puits II			140,80	30,10
1969	185W0461	Focant (S68)	ligne puits I-puits II			140,70	30,20
1969	185W0462	Focant (S69)	ligne puits I-puits II			140,40	29,95
1967	185W0464	Focant (essai de charge n°3)	S1	194110,00	91030,00	152,00	8,20
1967	185W0464	Focant (essai de charge n°3)	S2	194110,00	91030,00	152,00	6,00
1967	185W0464	Focant (essai de charge n°3)	S3	194110,00	91030,00	152,00	8,45

classement par numéro d'archive

Année	Numarchive	Localité	Publication	X lambert	Y lambert	altitude (m)	Profondeur
1967	185W0464	Focant	(essai de charge n°3) S4	194110,00	91030,00	152,00	6,40
1967	185W0465	Focant (Bois des Renards)	S1	199100,00	91200,00	142,00	8,05
1967	185W0465	Focant (Bois des Renards)	S2	199100,00	91200,00	142,00	7,45
1969	185W0466	Focant (S70) ligne puits I-puits II					32,80
1968-69	185W0467	Focant (S71) ligne puits I-puits II				145,53	
1969	185W0468	Focant (S72) ligne puits I-puits II				145,96	30,35
1969	185W0468	Focant (S72bis) ligne puits I-II					16,65
1968-69	185W0469	Focant (S73) ligne puits I-puits II				144,96	
1968-69	185W0470	Focant (S74) ligne puits I-puits II				144,91	
1969	185W0471	Focant (S75) ligne puits I-puits II				145,07	30,30
1968-69	185W0472	Focant (S76) ligne puits I-puits II				143,74	

classement par numéro d'archive

Année	Numarchive	Localité	Publication	X lambert	Y lambert	altitude (m)	Profondeur
1968-69	185W0473	Focant	(S77) ligne puits I-puits II			143,90	
1969	185W0474	Focant	(S78) ligne puits I-puits II			144,25	31,00
1968-69	185W0475	Focant	(S79) ligne puits I-puits II			142,84	
1968-69	185W0476	Focant	(S80) ligne puits I-puits II			143,02	
1969	185W0477	Focant	(S81) ligne puits I-puits II			143,59	31,00
1968-69	185W0478	Focant	(S82) ligne puits I-puits II			142,76	
1968-69	185W0479	Focant	(S83) ligne puits I-puits II			143,00	
1969	185W0480	Focant	(S84) ligne puits I-puits II			142,76	30,50
1968-69	185W0481	Focant	(S85) ligne puits I-puits II			141,48	
1969	185W0482	Lavaux-Ste-Anne		201295,00	90488,00	171,00	7,35
1969	185W0483	Lavaux-Ste-Anne		201465,00	90277,00	166,00	6,00

classement par numéro d'archive

Année	Numarchive	Localité	Publication	X lambert	Y lambert	altitude (m)	Profondeur
1969	185W0484	Focant (S86)	ligne puits I-puits II				33,80
1969	185W0485	Focant (S87)	ligne puits I-puits II				25,00
1969	185W0485	Wanlin		200198,00	93712,00	150,00	3,00
1969	185W0486	Focant (S88)		195900,00	91165,00	143,48	151,20
1969	185W0487	Focant (S89)		195910,00	91170,00	143,04	110,60
1969	185W0488	Focant (S90)		195920,00	91150,00	143,08	72,00
1966	185W0601	Villers-sur-Lesse		202950,00	90910,00	169,00	97,00
1968	194E0055a	Daverdisse		204128,00	79104,00	304,15	100,00
			<i>PP 1973/1</i>				
1968	194E0055c	Daverdisse		204178,00	79043,00	299,60	15,00
1968	194E0056	Daverdisse		204095,00	79218,00	302,00	15,00
1968	194E0057	Daverdisse		204300,00	78978,00	228,30	50,00
			<i>PP 1973/1</i>				

Année	Numarchive	Localité	Publication	X lambert	Y lambert	altitude (m)	Profondeur
1968	194E0058	Daverdisse		204383,00	78942,00	229,15	50,30
1968	194E0059	Daverdisse		204625,00	78900,00	304,95	100,15
1968	194E0060	Daverdisse		204228,00	78829,00	254,90	40,05
1987	194E0495	Transinne		209076,00	78670,00	442,40	90,42
1968	194E055b	Daverdisse S7		204153,00	79084,00	301,85	15,00
1968	194E055b	Daverdisse S7bis		204153,00	79084,00	301,70	13,50
1984	195W0073	Tellin <i>à décrire</i>		211567,00	84735,00	391,19	135,00
1984	201W0137	Willerzie		182750,00	73760,00	339,82	185,00
1964	202E0067	Anloy (région de) <i>PP 1968/2</i>		209390,00	68339,00	423,65	30,00
1964	202E0068	Anloy (région de) <i>PP 1968/2</i>		209159,00	68938,00	424,30	25,00
1964	202E0069	Anloy (région de) <i>PP 1968/2</i>		209730,00	69800,00	410,23	31,00

classement par numéro d'archive

Année	Numarchive	Localité	Publication	X lambert	Y lambert	altitude (m)	Profondeur
1952	203E0043	Bras <i>BSBG, t. LXI, 1952</i>		229215,00	72726,00	435,00	100,05
1967	203E0566	Bras <i>PP 1967/3</i>		221136,00	74132,00	516,87	70,00
1967	203E0567	Bras <i>PP 1967/3</i>		221892,00	74402,00	537,28	100,00
1967	203E0568	Bras <i>PP 1967/3</i>		220982,00	74030,00	500,67	86,60
1967	203E0569	Bras <i>PP 1967/3</i>		220916,00	73993,00	489,55	58,00
1972	203E0573	Recogne <i>PP 1977/5</i>		220070,00	70085,00	440,00	31,65
1964	203W0056	Anloy (région de) <i>PP 1968/2</i>		211197,00	69928,00	432,81	31,00
1964	203W0057	Anloy (région de) <i>PP 1968/2</i>		211428,00	69310,00	416,50	27,00
1964	203W0058	Anloy (région de) <i>PP 1968/2</i>		211418,00	68599,00	409,57	16,60
1964	203W0059	Anloy (région de) <i>PP 1968/2</i>		210205,00	70253,00	406,97	24,30
1972	204W0098	Freux <i>PP 1977/5</i>		227010,00	73240,00	445,00	50,90

classement par numéro d'archive

Année	Numarchive	Localité	Publication	X lambert	Y lambert	altitude (m)	Profondeur
1972	204W0099	Remagne (Noircy) <i>PP 1977/5</i>		229765,00	75155,00	425,00	51,35
1972	204W0100	Remagne (Moulin) <i>PP 1977/5</i>		229870,00	74545,00	430,00	51,55
1964	207E0272	Anloy (région de) <i>PP 1968/2</i>		209760,00	67983,00	416,06	15,10
1987	207W0312	Bièvre (Oizy) (sond. 2) <i>PP 1992/1 (n°251)</i>		196826,00	65212,00	370,53	104,90
						45°	
1987	207W0313	Bièvre (Monceau) (sond. 4) <i>PP 1992/1 (n°251)</i>		196018,00	66925,00	371,93	50,20
1987	207W0314	Bièvre (Monceau) (sond. 4') <i>PP 1992/1 (n°251)</i>		196055,00	66949,00	369,51	75,00
						45°	
1987	207W0315	Bièvre (Monceau) (sond. 4'') <i>PP 1992/1 (n°251)</i>		196028,50	66911,00	370,98	75,00
						45°	
1987	207W0316	Bièvre (Monceau) (sond. 3) <i>PP 1992/1 (n°251)</i>		196000,00	55968,00	362,46	215,10
1972	208E0259	Libramont <i>PP 1977/5</i>		223655,00	67030,00	480,00	31,00
1964	208W0291	Anloy (région de) <i>PP 1968/2</i>		210775,00	68070,00	432,72	25,50
1965	208W0292	Bertrix-Recogne-Ochamps <i>PP 1967/4</i>		216245,00	66200,00	452,00	25,00

Année	Numarchive	Localité	Publication	X lambert	Y lambert	altitude (m)	Profondeur
1965	208W0293	Bertrix-Recogne-Ochamps <i>PP 1967/4</i>		214725,00	64685,00	463,00	35,00
1965	208W0294	Bertrix-Recogne-Ochamps <i>PP 1967/4</i>		217200,00	66318,00	464,00	50,00
1982	214E0273	Behême		238090,00	52715,00	419,86	112,00
1962	215W0115	Habay-la-Neuve-Nobressart <i>PP 1968/4</i>		245130,00	48352,00	431,33	28,50
1962	215W0116	Habay-la-Neuve-Nobressart <i>PP 1968/4</i>		245400,00	48790,00	431,47	40,00
1962	215W0117	Habay-la-Neuve-Nobressart <i>PP 1968/4</i>		245260,00	48800,00	432,13	21,50
1962	215W0118	Habay-la-Neuve-Nobressart <i>PP 1968/4</i>		245420,00	48320,00	426,57	35,00
1962	215W0119	Habay-la-Neuve-Nobressart <i>PP 1968/4</i>		245760,00	48887,00	419,01	27,90
1962	215W0120	Habay-la-Neuve-Nobressart <i>PP 1968/4</i>		244155,00	48290,00	428,38	23,50
1962	215W0121	Habay-la-Neuve-Nobressart <i>PP 1968/4</i>		245858,00	48860,00	425,53	9,00
1962	215W0122	Habay-la-Neuve-Nobressart <i>PP 1968/4</i>		245054,00	48233,00	430,94	16,40

Année	Numarchive	Localité	Publication	X lambert	Y lambert	altitude (m)	Profondeur
1962	215W0123	Habay-la-Neuve-Nobressart	<i>PP 1968/4</i>	244900,00	48320,00	428,29	9,60
1962	215W0124	Habay-la-Neuve-Nobressart	<i>PP 1968/4</i>	245034,00	48449,00	431,53	18,50
1962	215W0125	Habay-la-Neuve-Nobressart	<i>PP 1968/4</i>	246288,00	49430,00	430,90	17,80
1962	215W0126	Habay-la-Neuve-Nobressart	<i>PP 1968/4</i>	246380,00	49329,00	429,00	15,00
1962	215W0127	Habay-la-Neuve-Nobressart	<i>PP 1968/4</i>	245486,00	48328,00	425,72	22,10
1962	215W0128	Habay-la-Neuve-Nobressart	<i>PP 1968/4</i>	245670,00	48475,00	427,17	20,00
1962	215W0129	Habay-la-Neuve-Nobressart	<i>PP 1968/4</i>	245806,00	48765,00	425,50	23,65
1962	215W0130	Habay-la-Neuve-Nobressart	<i>PP 1968/4</i>	246305,00	49388,00	432,00	20,00
1962	215W0131	Habay-la-Neuve-Nobressart	<i>PP 1968/4</i>	245900,00	48670,00	426,51	20,00
1962	215W0132	Habay-la-Neuve-Nobressart	<i>PP 1968/4</i>	245678,00	48715,00	421,90	20,05
1962	215W0133	Habay-la-Neuve-Nobressart	<i>PP 1968/4</i>	243744,00	48616,00	419,71	16,00

classement par numéro d'archive

Année	Numarchive	Localité	Publication	X lambert	Y lambert	altitude (m)	Profondeur
1962	215W0134	Habay-la-Neuve	<i>PP 1968/4</i>	243840,00	48590,00	410,50	15,30
1962	215W0135	Habay-la-Neuve	<i>PP 1968/4</i>	243805,00	48545,00	406,65	20,30
1962	215W0136	Habay-la-Neuve	<i>PP 1968/4</i>	243950,00	48550,00	388,89	50,50
1962	215W0137	Habay-la-Neuve	<i>PP 1968/4</i>	243885,00	48505,00	390,75	50,00
1962	215W0138	Habay-la-Neuve	<i>PP 1968/4</i>	244020,00	48490,00	390,93	16,50
1962	215W0139	Habay-la-Neuve	<i>PP 1968/4</i>	243965,00	48460,00	391,77	17,50
1962	215W0140	Habay-la-Neuve	<i>PP 1968/4</i>	244072,00	48456,00	406,53	15,00
1962	215W0141	Habay-la-Neuve	<i>PP 1968/4</i>	244040,00	48410,00	404,29	15,00
1962	215W0142	Habay-la-Neuve	<i>PP 1968/4</i>	244170,00	48385,00	419,30	17,35
1984	215W0155	Habay-la-Neuve	<i>à décrire</i>	242699,00	50836,10	457,21	123,90
1968-69	217E008510	Villers-devant-Orval	<i>PP 1970/1</i>	219793,00	38046,00	228,18	7,10

Année	Numarchive	Localité	Publication	X lambert	Y lambert	altitude (m)	Profondeur
1968-69	217E008511	Villers-devant-Orval	<i>PP 1970/1</i>	219809,00	38056,00	222,19	6,30
1968-69	217E0436S1	Villers-devant-Orval	<i>PP 1970/1</i>	219701,00	38254,00	233,20	18,30
1968-69	217E0436S2	Villers-devant-Orval	<i>PP 1970/1</i>	219720,00	38264,00	233,54	9,20
1968-69	217E0436S3	Villers-devant-Orval	<i>PP 1970/1</i>	219664,00	38248,00	233,28	15,40
1968-69	217E0437S4	Villers-devant-Orval	<i>PP 1970/1</i>	219614,00	38453,00	232,95	14,70
1968-69	217E0437S5	Villers-devant-Orval	<i>PP 1970/1</i>	219618,00	38515,00	232,50	14,00
1968-69	217E0437S6	Villers-devant-Orval	<i>PP 1970/1</i>	219599,00	38570,00	232,85	13,20
1968-69	217E0438S7	Villers-devant-Orval	<i>PP 1970/1</i>	219540,00	38635,00	233,53	13,30
1968-69	217E0438S8	Villers-devant-Orval	<i>PP 1970/1</i>	219459,00	38748,00	235,66	13,50
1968-69	217E0438S9	Villers-devant-Orval	<i>PP 1970/1</i>	219783,00	38030,00	222,05	7,60
1983	218W0294	Bellefontaine	<i>à décrire</i>	231213,00	39160,00	360,94	70,00

classement par numéro d'archive

Année	Numarchive	Localité	Publication	X lambert	Y lambert	altitude (m)	Profondeur
1971	219E0254	Arlon <i>PP 1973/9; PP 1976/4</i>		254640,00	41380,00	390,89	176,15
1984	219E0607	Metzert <i>à décrire</i>		252665,00	46474,00	356,87	36,00
1988	219E0611	Sesselich <i>à décrire</i>		253246,00	39574,00	364,06	119,00
1988	219E0612	Weiler <i>à décrire</i>		254161,00	39967,00	406,44	142,15
1988	219E0614	Toernich (Hirzenberg) <i>PP 1995/2 (277)</i>		252022,00	39756,00	436,90	222,85
1990	219E0615	Arlon (zone industrielle) <i>à décrire</i>		254544,00	41361,00	388,10	116,00
1990	219E0616	Stockem (PP3) <i>à décrire</i>		250194,00	42610,00	354,34	96,00
1990	219E0617	Stockem (FR7) <i>à décrire</i>		250207,00	42613,00	355,58	13,00
1962	219W0224	Habay-la-Neuve <i>PP 1968/4</i>		244600,00	48065,00	423,91	18,60
1990	219W0276	Stockem I <i>à décrire</i>		249932,00	42729,00	351,98	4,00
1990	219W0277	Stockem II <i>à décrire</i>		249929,00	42730,50	351,98	7,55

Année	Numarchive	Localité	Publication	X lambert	Y lambert	altitude (m)	Profondeur
1990	219W0278	Stockem III <i>à décrire</i>		249926,50	42732,00	351,95	35,90
1990	219W0279	Heinsch (FR4) <i>à décrire</i>		248640,00	42826,00	350,62	9,05
1990	219W0280	Heinsch (FR6) <i>à décrire</i>		248599,00	42770,50	353,61	19,00
1990	219W0281	Heinsch (FR5) <i>à décrire</i>		248592,00	42764,00	353,00	14,00
1990	219W0282	Heinsch (FR8) <i>à décrire</i>		249063,50	42520,00	358,77	41,20
1990	219W0283	Heinsch (FR8bis) <i>à décrire</i>		249059,00	42518,50	359,06	5,40
1990	219W0284	Stockem (FR9T) <i>à décrire</i>		249664,70	42606,00	361,70	14,20
1990	219W0285	Stockem (FR9) <i>à décrire</i>		249674,50	42605,30	361,66	25,00
1975	221E0087	Villers-devant-Orval		218490,00	35076,00	248,00	250,00
1983	222E0188	Gévimont-Ethe (Goméry) <i>à décrire</i>		240128,00	30814,00	258,30	60,00
1987	222E0206	Buzenol <i>à décrire</i>		239909,00	37961,00	363,79	66,00

classement par numéro d'archive

Année	Numarchive	Localité	Publication	X lambert	Y lambert	altitude (m)	Profondeur
1985	222W0252	Meix-devant-Virton	<i>à décrire</i>	232849,00	34662,00	286,79	26,00
1985	222W0253	Meix-devant-Virton (Neulimont)	PP 95/2 (277)	232595,00	34762,00	306,94	207,73
1985	222W0254	Meix-devant-Virton	<i>à décrire</i>	232610,00	34768,00	308,37	100,00
1987	222W0255	Meix-devant-Virton	<i>à décrire</i>	232588,00	34747,50	306,18	86,00
1986	223E0492	Aubange (P n°2)	<i>à décrire</i>	252392,00	28911,00	295,19	330,00
1986	223E0493	Aubange (CTP)	PP 1995/2 (277)	252372,00	28860,00	295,49	63,56
1989	223E0497	Aubange		252439,00	29126,00	287,44	339,00
1990	223E0501	Hondelange	<i>à décrire</i>	256401,00	36012,00	330,77	140,00
1988	223W0357	St Léger	<i>à décrire</i>	244090,00	33998,00	282,89	45,00
1985	225E0189	Latour (Ruelle)	PP 93/9 (267); PP 95/2 (277)	236840,00	26253,00	312,09	493,60
1986	225E0196	Latour	<i>à décrire</i>	236966,00	27092,00	228,57	100,00

Année	Numarchive	Localité	Publication	X lambert	Y lambert	altitude (m)	Profondeur
1986	225W0145	Saint Mard		233812,00	23788,00	304,25	110,03
			<i>PP 1995/2 (277)</i>				
1971	228W0162	Eupen		278213,00	141835,00	600,00	25,00
1971	228W0163	Eupen		278224,00	141900,00	598,00	12,50
1971	228W0164	Eupen		278348,00	141260,00	612,00	23,00

Editeur responsable : P. DE MUNCK
NG III
Bd Emile Jacqmain 154
1000 Bruxelles
D 1996/0880/4

Verantwoordelijke uitgever : P. DE MUNCK
NG III
Emile Jacqmainlaan 154
1000 Brussel
D 1996/0880/4

Wettelijk depot :