


Resultaten broedvogelinventarisaties aan de Oostkust in 2007

RAPPORT

Mergus

nummer 1


2009



MERGUS 

Dominique Verbelen en Frank De Scheemaeker
en een gouden team van vrijwilligers

De natuur heeft je nodig. En vice versa.

natuurpunt 

Inleiding

In Noord-West-Vlaanderen bestaat een lange traditie van monitoringsprojecten. Een uitgebreide ploeg tellers neemt 's winters deel aan de watervogeltellingen, de veertiendaagse gazentellingen, simultane slaapplaatstellingen van Aalscholver, Kleine Zilverreiger, Wulpen of meeuwen, gebiedsdekkende roofvogeltellingen. Maar ook in het voorjaar staat een ganse trektribatterij opgesteld aan de Fonteintjes of in het Zwin en wordt de aankomst van onze zomergasten met het fenologieproject elk jaar weer keurig opgevolgd.

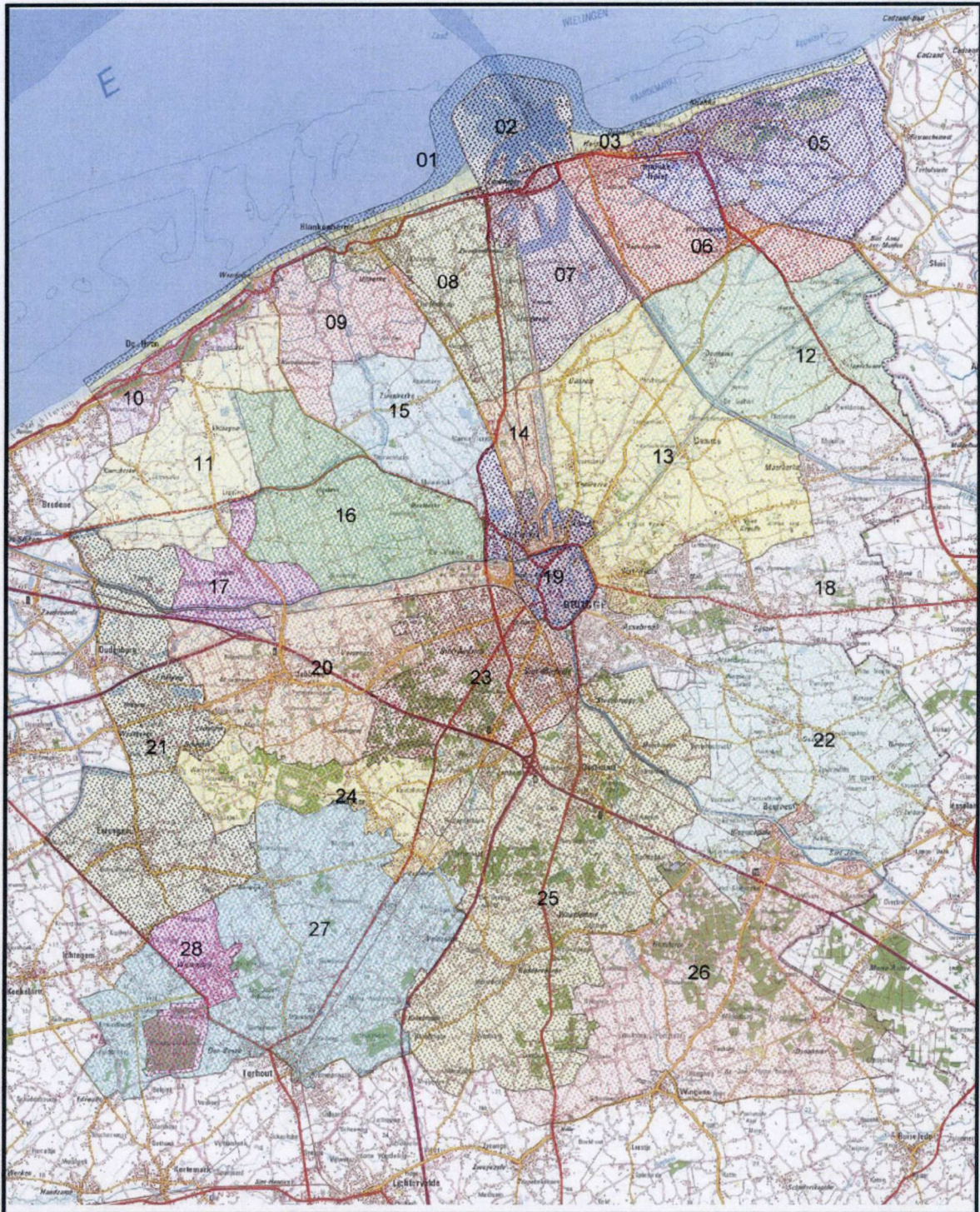
Net als wintergasten worden ook broedvogels in de regio al meerdere decennia in kaart gebracht. Sommige soorten krijgen in de hele regio bijzondere aandacht (bv. Huiszwaluw, Kerkuil, ...) terwijl in een aantal gebieden jaarlijks nauwgezet enkele koloniebroeders worden opgevolgd (bv. meeuwen en sternenvogels in de Voorhavens van Zeebrugge, Kleine Zilverreigers in het Zwin, ...). Heel wat amateur ornitologen inventariseren hun eigen 'local patch' of geven broedgevallen van eerder zeldzamere soorten door die ze op hun vogeltochten in Noord-West-Vlaanderen vaststellen. Sinds 2006 werd in het kader van de uitbreiding van de haven van Zeebrugge ook een grootschalig monitoringproject in het ganse poldercomplex van de Oostkust opgestart waarbij de kartering van een aantal beleidsrelevante soorten in een selectie aan gebieden voor heel wat interessante gegevens zorgt.

Al deze gegevens worden ingevoerd in de databank van Mergus. Door het feit dat broedvogelinventarisaties in de regio een lange traditie kennen, kunnen intussen heel wat trends worden onderbouwd met een gedetailleerde dataset. Deze gegevens worden dan ook regelmatig bevraagd in het kader van natuurinrichtingsprojecten, bij de opmaak van beheerplannen of milieu-effecten-rapporten, door mensen die een artikel willen schrijven over de evolutie van het broedbestand van een bepaalde soort(groep), voor de opmaak van het rapport 'Bijzondere Broedvogels' door het INBO.

Omdat al deze gegevens door een grote groep vrijwilligers wordt ingezameld, willen we deze dataset ook aan onze achterban ter beschikking stellen. Dit rapport bevat geen interpretatie van de gegevens maar lijst enkel per gebied alle doorgegeven broedgevallen van 101 soorten op. In deze zin is dit rapport dus in hoofdzaak een naslagwerk van cijfertjes en getallen en ambieert het geen andere doelstelling. Toch hopen we dat deze oplijsting voor sommigen een aanzet zal zijn om ook in de komende jaren broedvogelinventarisaties hoog op hun agenda te plaatsen. Niet alleen is het een aangename bezigheid, maar bovendien levert het een grote hoeveelheid wetenschappelijk relevante data op die vaak aan de basis liggen van een (betere) bescherming van de resterende waardevolle natuurgebieden. Soms kunnen ook vroegtijdig dalende trends worden vastgesteld en kan dit een signaal zijn om bv. het beheer van een bepaald gebied bij te stellen of om soortbeschermingsacties uit te werken. Reden genoeg dus om te blijven inventariseren!

Getelde gebieden

Alle getelde gebieden worden gegroepeerd in supergebieden. Onderstaande kaart geeft een overzicht van alle supergebieden uit de regio Noord-West-Vlaanderen. Meestal gaat het om logisch afgebakende en algemeen bekende entiteiten (bv. Voorhavens Zeebrugge, Polders van Uitkerke, Moeren van Meetkerke en Houtave, ...). Deze opdeling werd eerder al gehanteerd in het rapport van 2005 (Martens *et al.*, 2006) en 2006 (Verbelen & De Scheemaeker, 2007) zodat de resultaten die in deze rapporten worden voorgesteld onderling met elkaar kunnen worden vergeleken.



Kaart 1: overzicht van de supergebieden uit de regio Noord-West-Vlaanderen

Onderstaand worden alle supergebieden opgelijst. Het nummer voorafgaand aan de naam van het gebied verwijst naar de nummer op bovenstaande kaart. Merk op dat nummer 4 ontbreekt. Dit foutje sloop in Martens *et al.*, 2006 in het rapport maar opdat elk supergebied hetzelfde nummer zou behouden als in de vorige twee rapporten, werd dit schoonheidsfoutje bewust behouden.

1. Op of boven de Noordzee
2. Voorhaven Zeebrugge
3. Strand

5. Zwinstreek
6. Polders Ramskapelle - Westkapelle - Heist
7. Achterhaven Zeebrugge
8. Lissewege (polders Fonteintjes - Eendenkooi)
9. Polders van Uitkerke
10. Duinbossen van De Haan - Wenduine
11. Vlissegem - Klemskerke
12. Oostkerke - Hoeke - Lapscheure
13. Dudzele - Koolkerke - Damme
14. Opgespoten terreinen van Brugge en Blauwe Toren
15. Zuienkerke - Hagebos
16. Moeren van Meetkerke en Houtave
17. Stalhille
18. Male - Sijsele
19. Bebouwde kom van Brugge en randgemeenten
20. Polderrand van Bloemendale tot Varsenare
21. Ettelgem - Roksem - Bekegem
22. Beverhoutsveld
23. Bossen van Sint-Andries - Sint-Michiels
24. Vloethemveldcomplex
25. Bossen van Oostkamp - Loppem
26. Bossen van Hertsberge - Beernem - Wingene
27. Aartrijke - Veldegem - Torhout
28. Wijnendale

Inventarisatiegraad

De graad van inventarisatie varieert sterk van gebied tot gebied en van soort tot soort. In enkele gebieden wordt jaarlijks een beperkt aantal soorten op een gestandaardiseerde manier geïnventariseerd (bv. stern en meeuwen in de Voorhaven van Zeebrugge). Dit is een zeer arbeidsintensieve taak (*i.c.* nesten tellen) en het spreekt voor zich dat dergelijke gedetailleerde gegevens slechts voor een zeer beperkt aantal gebieden en voor een zeer beperkt aantal soorten voorhanden is.

In het kader van het monitoringsproject in het poldercomplex werd een selectie aan soorten in een aantal weerhouden gebieden geïnventariseerd op basis van een uitgebreide territoriumkartering. Hierbij gaat het vooral om beleidsrelevante soorten: soorten die voorkomen op de bijlage I van de Vogelrichtlijn, soorten die op de Rode Lijst van de Vlaamse broedvogels staan (Devos *et al.*, 2004) en soorten waarvan in het studiegebied meer dan 5% van de totale Vlaamse populatie broedt (gebaseerd op Vermeersch *et al.*, 2004). Deze selectie werd aangevuld met enkele koloniebroeders (Aalscholver, Blauwe Reiger, Kokmeeuw, Zilvermeeuw, Oeverzwaluw). Een overzicht van de 'monitoringsoorten' die in dit rapport aan bod komen, wordt weergegeven in onderstaand kader. In vergelijking met het rapport dat de broedgevallen van 2006 behandelt (Verbelen & De Scheemaeker, 2007) werd de selectie aan weerhouden soorten voor 2007 uitgebreid met Blauwborst en Rietzanger.

Aalscholver, Woudaap, Kwak, Kleine Zilverreiger, Blauwe Reiger, Bergeend, Smient, Pijlstaart, Zomertaling, Slobeend, Kuifeend, Bruine Kiekendief, Porseleinhoen, Scholekster, Steltkluut, Kluut, Bonbekplevier, Strandplevier, Grutto, Tureluur, Zwartkopmeeuw, Kokmeeuw, Kleine Mantelmeeuw, Zilvermeeuw, Visdief, IJsvogel, Oeverzwaluw, Blauwborst, Tapuit, Cetti's Zanger, Graszanger, Snor, Rietzanger, Baardmannetje, Buidelmees

Voor een overzicht van de gebieden waarin deze soorten volgens de uitgebreide territoriumkartering werden geïnventariseerd, verwijzen we naar Courtens & Verbelen., 2008. Er mag worden aangenomen dat de geregistreerde aantallen van de bovenvermelde soorten in die selectie aan gebieden vrij dicht de werkelijke aantallen zal benaderen. Ook buiten de monitoringgebieden worden deze soorten doorgaans

nauwkeurig geteld waardoor we vermoedelijk een relatief correct zicht hebben op de totale broedpopulatie van voornoemde soorten in Noord-West-Vlaanderen.

Op vraag van Frank De Scheemaeker werd deze lijst uitgebreid met een aantal optionele aandachtsoorten. De tellers die deelnamen aan het monitoringproject waren niet verplicht om die extra soorten te karteren maar toch werd de oproep door heel wat mensen opgevolgd. Een overzicht van de bijkomende aandachtsoorten die in dit rapport aan bod komen, wordt weergegeven in onderstaand kader.

Dodaars, Fuut, Knobbelzwaan, Grauwe Gans, Indische Gans, Canadese Gans, Brandgans, Magelhaengans, Nijlgans, Mandarijneend, Krakeend, Wintertaling, Tafeleend, Wespendif, Sperwer, Buijerd, Torenavalk, Boomvalk, Patrijs, Kwartel, Waterral, Kleine Plevier, Kievit, Zomertortel, Kerkuil, Steenuil, Bosuil, Ransuil, Gierzwaluw, Groene Specht, Zwarte Specht, Kleine Bonte Specht, Kuifleeuwerik, Veldleeuwerik, Huiszwaluw, Boompieper, Graspieper, Gele Kwikstaart, Engelse Kwikstaart, Grote Gele Kwikstaart, Rouwkwikstaart, Nachtegaal, Gekraagde Roodstaart, Roodborsttapuit, Sprinkhaanzanger, Bosrietzanger, Kleine Karekiet, Spotvogel, Braamsluiper, Grasmus, Vuurgoudhaan, Grauwe Vliegenvanger, Bonte Vliegenvanger, Matkop, Kuifmees, Boomklever, Wielewaal, Putter, Kneu, Goudvink, Rietgors

Van de zeldzamere broedvogels (bv. Wespendif, Kuifleeuwerik) is de aantalsschatting (vrij) nauwkeurig. Ook voor een aantal soorten die in de regio jaarlijks gericht worden geïnventariseerd (bv. Huiszwaluw, Kerkuil) zal het voorliggende aantal de realiteit vermoedelijk sterk benaderen. Voor de meeste andere soorten is de foutmarge groter, afhankelijk van het gebied: nauwkeurig in bv. de Polders van Uitkerke, de Achterhaven van Zeebrugge, Het Zwin, ... benaderend in andere gebieden, in nog andere (sterk) onvolledig. In elk geval: de aanzet tot een meer gestructureerde en gestandaardiseerde opvolging van deze soorten is gegeven. Een overzicht van de graad van inventarisatie kan worden afgeleid uit onderstaande tabel.

NR.	NAAM SUPERGEBIED	AANTAL KP.	SOORTEN
13	Dudzele - Koolkerke - Damme	1153	52
7	Achterhaven Zeebrugge	1030	51
12	Oostkerke - Hoeke - Lapscheure	976	45
16	Moeren van Meetkerke en Houtave	481	44
9	Polders van Uitkerke	2330	42
5	Zwinstreek	527	41
8	Lissewege (polders Fonteintjes - Eendenkooi)	251	32
24	Vloethemveldcomplex	82	32
20	Polderrand van Bloemendale tot Varsenare	182	31
6	Polders Ramskapelle - Westkapelle - Heist	275	28
21	Ettelgem - Roksem - Bekegem	208	28
17	Stalhille	156	28
18	Male - Sijsele	175	25
11	Vlissegem - Klemskerke	357	23
15	Zuienkerke - Hagebos	135	22
25	Bossen van Oostkamp - Loppem	94	21
2	Voorhaven Zeebrugge	9765	14
22	Beverhoutsveld	63	14
19	Bebouwde kom van Brugge en randgemeenten	100	13
26	Bossen van Hertsberge - Beernem - Wingene	120	11
23	Bossen van Sint-Andries - Sint-Michiels	30	11
27	Aartrijke - Veldegem - Torhout	47	10
3	Strand	58	9
10	Duinbossen van De Haan - Wenduine	10	5

14	Opgespoten terreinen van Brugge en Blauwe Toren	63	2
1	Op of boven de Noordzee	0	0
28	Wijnendale	0	0

Tabel 1: aantal gerigstreepte broedvogels per supergebied (gerangschikt inn aflopende volgorde van het aantal soorten dat voor dit rapport werd weerhouden)

Wat blijkt hier uit? Een aantal gebieden werd zeer goed geïnventariseerd: van een groot aantal soorten werd een groot aantal broedpaartjes doorgegeven. Dit is vooral het geval voor die supergebieden die (bijna) integraal deel uitmaken van het monitoringproject. De zwakke schakels zitten vooralsnog in enkele gebieden ten zuid- zuidwesten van Brugge waar vooral de bosgebieden om meer aandacht vragen. Goed nieuws: in 2007 voerde het INBO een uitgebreide territoriumkartering uit in o.a. de Zwinbosjes en de Kleiputten van Heist. Dit gebeurde in het kader van de permanente inventarisatie natuurgebieden kust, beter bekend als het PINK-project.



Rietveld De Pelikaan voelt de hete adem van de havenuitbreiding in de nek. Eens het buldozergeweld losbarst, kan he snel gaan. Voor 2008 ziet het goed uit, maar in 2009 zou het terrein onvermijdelijk op de schop moeten. Het Vlaams broedbestand van Graszanger zal hiermee wel een knauw krijgen. Het is mooi geweest, de voorbije jaren: broedgevallen van Snor, Buidelmees, Baardman, Grote Karekiet, Porseleinhoen, Woudaapje, bijna letterlijk kilo's Rietzanger, de hotspot voor Graszanger en Cetti's Zanger en voor de twitchers was er de merkwaardige Kleine Geelpootruiter en de enige Belgische Witstaartkievit. Een ferme brok Vlaamse natuur die moet wijken. Hopelijk worden de compensatiegebieden even fraai (foto: Dominique Verbelen).

Algemene resultaten

Dit rapport behandelt de resultaten van de broedvogelinventarisaties die in 2007 in Noord-West-Vlaanderen werden uitgevoerd. In totaal werden van 134 soorten gegevens doorgegeven. Voor een sommige van deze soorten (n=33) is het aantal gegevens te fragmentair en heeft het geenszins een representatief beeld van het aantal broedparen dat in het studiegebied voorkomt. Deze gegevens werden wel opgenomen in de databank maar werden niet voor dit rapport weerhouden. Deze soorten worden opgelijst in onderstaand kader. Voor elk van deze soorten wordt aangegeven hoeveel territoria in 2007 werden doorgegeven.

Fazant (3), Waterhoen (172), Meerkoet (339), Houtduif (3), Holenduif (10), Turkse Tortel (4), Koekoek (8), Grote Bonte Specht (17), Boerenzwaluw (14), Witte Kwikstaart (6), Winterkoning (35), Heggenmus (21), Roodborst (46), Zwarte Roodstaart (1), Merel (18), Zanglijster (7), Grote Lijster (5), Tuinfluiter (49), Zwartkop (86), Tjiftjaf (100), Goudhaan (4), Staartmees (13), Zwarte Mees (4), Pimpelmees (2), Koolmees (16), Boomkruiper (3), Gaai (7), Ekster (2), Kauw (17), Zwarte Kraai (2), Spreeuw (2), Vink (12), Groenling (1)
--

Voor een aantal soorten (n=101) is het aantal doorgegeven broedpaartjes ofwel quasi representatief voor de totale broedpopulatie in het studiegebied ofwel voldoende hoog om te worden weerhouden voor dit rapport. In vergelijking met het rapport dat de resultaten behandelde van de broedvogelinventarisatie van 2006 (Verbelen & De Scheemaeker, 2007) valt een aantal dingen op.

Voor 48 soorten werden meer gegevens doorgegeven (zie tabel 2). In een aantal gevallen duidt dit op een reële toename van de soort. Hierbij gaat het vooral om soorten die in beide jaren even intensief werden geïnventariseerd (bv. Kleine Zilverreiger, Blauwe Reiger, Stormmeeuw, Zwartkopmeeuw, Dwergster, Visdief, ...).

In een aantal gevallen is de stijging vooral te wijten aan het feit dat in 2007 enkele soorten voor het eerst gericht in grote delen van het studiegebied werden geïnventariseerd (bv. Kleine Karekiet, Bosrietzanger, ...). De toename geeft in dit geval dus vermoedelijk vooral de toegenomen aandacht eerder dan een reële toename weer. Het feit dat Rietzanger en Blauwborst in het monitoringproject sbz-v 3.2 'poldercomplex' in 2007 werden opgewaardeerd van optioneel te inventariseren soorten tot verplicht te inventariseren soorten zal vermoedelijk de opvallende stijging van beide soorten verklaren. We merken ook op dat in 2007 voor het eerst ook meer aandacht werd geschonken aan de stakkers van de akkers (Patrijs, Kievit, Veldleeuwerik, Graspieper, Gele Kwikstaart). Van deze soorten mag worden aangenomen dat ook in het studiegebied de dalende trend die zich in gans Vlaanderen aftekent, wordt gevolgd. Deze akkersoorten zijn dus enkel in de kolom van de stijgers verzeild geraakt door een toenemende aandacht.

Een derde categorie omvat de soorten met een hoog 'meldingsgehalte'. Dit zijn de eerder zeldzame soorten (bv. Kerkuil, Graszanger, Cetti's Zanger, ...). Van deze soorten mag worden aangenomen dat ze het in 2007 wel degelijk beter deden dan in het vorige broedseizoen.

Dan zijn er nog een aantal aandachtsoorten. Vaak gaat het om beleidsrelevante soorten of soorten waarvoor delen van de regio specifiek werden ingericht. Goede voorbeelden hiervan zijn Kluut en Grutto. Deze soorten worden elk jaar nauwlettend opgevolgd en het lijkt aannemelijk dat de getalstoename een reële stijging van de broedpopulatie van deze soorten reflecteert. Het spreekt voor zich dat de resultaten van de soorten die niet gestandaardiseerd werden geïnventariseerd in het volledige studiegebied met de nodige voorzichtigheid moeten worden behandeld.

SOORT	2006	2007	↑
Kleine Karekiet	523	1143	620
Visdief	2236	2794	558
Kievit	480	728	248
Wilde Eend	451	674	223
Rietzanger	672	809	137
Graspieper	169	287	118
Bosrietzanger	117	215	98
Blauwborst	124	217	93
Rietgors	185	244	59
Grutto	334	375	41
Cetti's Zanger	42	82	40
Patrijs	46	84	38
Veldleeuwerik	157	195	38
Kluut	168	205	37
Blauwe Reiger	195	222	27
Graszanger	34	61	27
Sprinkhaanzanger	18	43	25
Kerkuil	13	34	21
Dwergstern	101	121	20
Zwartkopmeeuw	1	17	16
Kuifeend	85	98	13
Roodborsttapuit	11	24	13
Zomertortel	41	53	12
Braamsluiper	18	30	12
Krakeend	23	33	10
Stormmeeuw	5	15	10
IJsvogel	7	16	9
Dodaars	35	43	8
Gele Kwikstaart	121	128	7
Wielewaal	8	15	7
Bosuil	4	10	6
Buizerd	19	24	5
Torenavalk	34	39	5
Kleine Plevier	10	15	5
Nijlgans	20	24	4
Baardmannetje	6	10	4
Brandgans	9	12	3
Kwartel	15	18	3
Kleine Bonte Specht	3	6	3
Kleine Zilverreiger	33	35	2
Smient	1	3	2
Bontbekplevier	6	8	2
Goudvink	3	5	2
Knobbelzwaan	2	3	1
Boomvalk	8	9	1
Boompieper	1	2	1
Nachtegaal	20	21	1
Bonte Vliegenvanger	1	2	1

Tabel 2: soorten (n=48) waarvan in 2007 in de regio meer broedgevallen werden gemeld dan in 2006 met opgave van het aantal doorgegeven broedpaartjes in 2006 en 2007 en het verschil tussen beide jaren (aflopend gerangschikt volgens het aantal broedpaartjes dat in 2007 meer werd doorgegeven dan in 2006)

Een aantal soorten (n=6) werd niet opgenomen in het rapport van 2006 maar maakt wel deel uit van dit rapport (zie tabel 3). Dit heeft vooral te maken met het feit dat voor deze soorten voor het eerst een voldoende hoog aantal broedpaartjes werd doorgegeven. Voor alle duidelijkheid: deze aantallen zijn geenszins representatief voor de broeddichtheid van die soorten in het volledige projectgebied. Hopelijk zal de aandacht voor deze soorten ook de komende jaren blijven toenemen zodat we ook daarvan over gebiedsdekkende gegevens kunnen beschikken. Vermoedelijk gaat het immers om soorten die aan de Oostkust, net zoals in de rest van Vlaanderen, in dalende lijn zitten. Het feit dat Gierzwaluw in dit lijstje is opgenomen, kan worden verklaard door de opstart van het Gierzwaluwenproject. Grasmus en Fitis worden voor het eerst weerhouden door de hoge aantallen die in het kader van het PINK-project in de Zwinbosjes werden geïnventariseerd.

SOORT	2006	2007	
Grasmus		192	192
Fitis		94	94
Gierzwaluw		76	76
Spotvogel		35	35
Kneu		29	29
Putter		9	9

Tabel 3: soorten (n=6) die niet werden opgenomen in het rapport van 2006 omdat toen te weinig broedpaartjes werden doorgegeven (aflopend gerangschikt volgens het aantal broedpaartjes dat in 2007 werd doorgegeven)

Een aantal soorten (n=4) kwam in 2007 wel tot broeden maar bleven in 2006 onopgemerkt. Voor eerder opvallende soorten (bv. Woudaapje) gaat het om nieuwe vestigingen in onze regio. Andere soorten (bv. Porseleinhoen) kennen een broedbestand dat fluctueert op een heel laag niveau (het ene jaar enkele, het andere jaar geen). Pijlstaart is een soort die mogelijk in 2006 over het hoofd werd gezien. Van Indische Gans kan worden vermoed dat broedgevallen in eerdere jaren niet systematisch werden doorgegeven wegens 'escape' en daarom niet interessant genoeg bevonden.

SOORT	2006	2007	nieuw
Pijlstaart	0	3	3
Woudaapje	0	1	1
Indische Gans	0	1	1
Porseleinhoen	0	1	1

Tabel 4: soorten (n=4) waarvan in 2007 in de regio wel broedgevallen werden doorgegeven maar in 2006 niet (aflopend gerangschikt volgens het aantal doorgegeven broedpaartjes)

Enkele zeldzame broedvogels (n=8) houden stand op een laag niveau. Sommige (Steltkluut en Buidelmees) zitten op de rand van hun broedareaal en de verwachting is dan ook dat het aantal broedpaar de komende jaren niet (spectaculair) zal stijgen. Voor Slechtvalk is het gebrek aan geschikte broedlocaties wellicht de beperkende factor. Snor en Tapuit doen het zeer slecht in Vlaanderen en van beide soorten kan worden gevreesd dat ze binnenkort zullen verschijnen in de categorie 'uitgestorven in Vlaanderen'. Opvallend is het bijzonder lage aantal Matkop. Deze soort is een uitgesproken klimaatkanarie. De klimaatatlas voorspelt dat Matkop noordelijker zal gaan en dat Vlaanderen aan de zuidgrens van het verspreidingsgebied zal komen te liggen. We spelen deze soort dus beetje bij beetje kwijt. Elke waarneming van Matkop moet worden gemeld zodat we deze exodus zo gedetailleerd mogelijk kunnen documenteren.

SOORT	2006	2007	=
Wespendief	2	2	0
Slechtvalk	1	1	0
Steltkluut	1	1	0
Tapuit	6	6	0
Snor	2	2	0

Vuurgoudhaan	2	2	0
Buidelmees	1	1	0
Matkop	3	3	0

Tabel 5: soorten (n=8) waarvan in 2007 in de regio evenveel broedgevallen werden gemeld als in 2006 met opgave van het aantal doorgegeven broedpaartjes in 2007 en 2007 (aflopend gerangschikt volgens het aantal doorgegeven broedpaartjes)

En dan de verliezers (n=36). Net zoals ook werd opgemerkt bij de soorten waarvan het aantal broedkoppels steeg, moeten deze aantallen met de nodige voorzichtigheid worden geïnterpreteerd. Ook in deze categorie wordt het broedbestand van een aantal soorten jaar na jaar op een gestandaardiseerde wijze gemonitord (bv. Strandplevier, Kokmeeuw, Zilvermeeuw, Geelpootmeeuw, Kleine Mantelmeeuw, Grote Stern). De aantalsafname voor deze soorten is dus reëel.

Andere (Zomertaling, Bruine Kiekendief, Zwarte Specht, Gekraagde Roodstaart, ...) zijn high-profile soorten. De opgegeven aantallen zullen voor deze soorten zondermeer de reële aantallen zeer sterk benaderen. Een aantal soorten deed het vermoedelijk niet echt slecht(er) maar werden mogelijk minder doorgegeven dan vorige jaren (bv. Fuut, Boomklever, ...). Voor deze soorten kunnen op basis van de voorliggende gegevens niet echt besluiten worden getrokken.

Koloniebroeders (Aalscholver, Huiszwaluw, Oeverzwaluw) worden in het kader van het project Bijzondere Broedvogels jaarlijks in de ganse regio nauwkeurig opgevolgd. De getsafname is dus zondermeer een weergave van een reële daling in het aantal broedpaar. Opvallend zijn de dalende cijfers van een aantal grondbroeders (Grauwe Gans, Canadese Gans, Bergeend, Scholekster). In hoeverre de opmars van Vos hier voor iets tussen zit, is niet echt duidelijk.

SOORT	2006	2007	↓
Mandarijneend	2	1	-1
Tafeleend	4	3	-1
Havik	1	0	-1
Sperwer	14	13	-1
Geelpootmeeuw	1	0	-1
Zwarte Specht	5	4	-1
Kuifleeuwerik	2	1	-1
Kuifmees	5	4	-1
Grote Gele Kwikstaart	5	3	-2
Magelhaengans	8	5	-3
Wintertaling	15	12	-3
Waterral	7	4	-3
Strandplevier	16	13	-3
Steenuil	33	30	-3
Ransuil	18	15	-3
Tureluur	175	171	-4
Groene Specht	34	30	-4
Bruine Kiekendief	13	8	-5
Grauwe Vliegenanger	14	8	-6
Gekraagde Roodstaart	47	40	-7
Kwak	12	4	-8
Canadese Gans	85	76	-9
Fuut	47	37	-10
Huiszwaluw	744	734	-10
Zomertaling	16	4	-12
Boomklever	21	7	-14
Aalscholver	124	108	-16

Scholekster	225	199	-26
Slobeend	110	74	-36
Oeverzwaluw	158	96	-62
Bergeend	304	231	-73
Grauwe Gans	294	148	-146
Zilvermeeuw	1757	1317	-440
Kokmeeuw	881	432	-449
Kleine Mantelmeeuw	4573	3997	-576
Grote Stern	2062	1127	-935

Tabel 6: soorten (n=36) waarvan in 2007 in de regio minder broedgevallen werden gemeld dan in 2006 met opgave van het aantal doorgegeven broedpaartjes in 2006 en 2007 en het verschil tussen beide jaren (oplopend gerangschikt volgens het aantal broedpaartjes dat in 2007 minder werd doorgegeven dan in 2006)

Samenvattend kan worden gesteld dat in 2007 voor veel soorten een hoger aantal broedgevallen werd doorgegeven dan in 2006. Zoals al eerder gesteld, zal dit voor een aantal soorten een weergave zijn van een verhoogd aantal broedparen terwijl het voor andere soorten vooral het gevolg zal zijn van een verhoogde aandacht en/of van een betere doorstroming van de gegevens vanuit de individuele waarnemers naar de coördinator. Hoe het ook zij: beide zijn positieve tendenzen. Het aantal soorten waarvan het aantal daalt, is in de minderheid. Mogelijk kan dit aantal nog aanzienlijk worden verminderd door in 2008 een aantal van deze soorten gericht gebiedsdekkend te inventariseren. Doordat de Zwinbosjes in 2008 in het kader van het PINK-project niet opnieuw gebiedsdekkend en op alle soorten zal worden geïnventariseerd, mag alvast een forse afname van Fitis en Grasmus worden verwacht.

VERGELIJKING VAN DE RESULTATEN 2006 - 2007	TOT
soorten waarvan het aantal broedkoppels in 2007 hoger lag dan in 2006	48
soorten waarvan in 2007 voor het eerst voldoende broedgevallen werden doorgegeven	6
soorten die in 2007 wel maar in 2006 niet werden gemeld als broedvogel	4
soorten waarvan het aantal broedkoppels in 2007 gelijk was aan 2006	8
soorten waarvan het aantal broedkoppels in 2007 lager lag dan in 2006	36

Tabel 8: vergelijk tussen de soorten die in de rapporten van 2006 en/of 2007 werden opgenomen

Oproep

Hoewel het aantal doorgegeven broedpaartjes hoger lag dan in 2007 (18.668 vs. 18.115), kan dit resultaat vermoedelijk nog aanzienlijk worden opgedreven. We hopen dat sommigen op basis van dit rapport zullen merken dat 'hun' Fuut, IJsvogel, Bosuil, Sperwer, Buizerd, Steenuil, ... niet in dit rapport is opgenomen en dat ze deze waardevolle gegevens alsnog zullen doorspelen aan Mergus. Deze bijkomende waarnemingen zullen dan in de databank worden ingevoerd waardoor het totaalbeeld weer iets vollediger wordt. Alle beetjes helpen!

Bovendien bestaat de kans dat broedgevallen die wel degelijk werden doorgegeven niet in dit rapport zijn opgenomen omdat in de database (door ons) niet werd aangevinkt dat het om broedgevallen ging of omdat een paartje of zangpost vele keren werd doorgegeven maar nooit werd gemeld dat al die losse waarnemingen hebben geleid tot een (waarschijnlijk) broedgeval. Ook voor dergelijke 'vergeten' broedgevallen ontvangen we graag uw bijkomende op- en/of aanmerkingen.

Hoewel de dataset een aantal keer werd gecontroleerd, kunnen er ook fouten in de omgekeerde richting in it rapport zijn geslopen: soorten die in een bepaald gebied niet (of niet in die aantallen) tot broeden kwamen maar die wel voor deze gebieden (en in die aantallen) in dit rapport werden opgenomen. We zijn er zeker van dat dit soort fouten uiterst gering zal zijn maar we zouden het sterk appreciëren mocht u ons hierop attent maken wanneer u zo 'n dingen opmerken. Alles wordt dan onmiddellijk in de databank aangepast zodat we over een correcte en (meer) volledige dataset kunnen beschikken bij toekomstige rapportages.

Tot slot merken we ook op dat in de gebieden van het monitoringproject waar werd geïnvventariseerd volgens de methode van de uitgebreide territoriumkartering, strenge en gestandaardiseerde criteria werden gehanteerd om te besluiten of een set aan waarnemingen al dan niet heeft geleid tot een (waarschijnlijk) territorium. Een concreet voorbeeld: een Rietzanger die op eenzelfde locatie werd gehoord op 14 april, 25 april en 30 april maar daarna niet meer, werd niet weerhouden als een (waarschijnlijk) territorium omdat voor deze soort enkel zangposten na 1 mei als geldige waarnemingen worden weerhouden. Bij zangposten eerder op het jaar is op doortrekkers immers te groot. Zonder enige twijfel zorgt dit voor sommige soorten voor een aanzienlijk lager aantal weerhouden territoria dan in jaren waarin voor die gebieden niet volgens die criteria werd geïnterpreteerd.



Kleine Zilverreiger houdt voorlopig behoorlijk stand in de Zwinbosjes. De laatste strenge winter gaat terug tot 1997 maar er mag worden vermoedt dat de eerstvolgende schaatswinter rake klappen zal uitdelen aan deze zuiderse soort (foto: Glenn Vermeersch)

Resultaten per soort en per supergebied

In de onderstaande tabel wordt een overzicht gegeven van alle broedpaartjes van 101 soorten die ons voor elk van de 28 supergebieden bereikten. In de rechterkolom wordt het totaal aantal broedkoppels voor elke soort opgeteld. Onderaan deze tabel wordt het totaal aantal broedgevallen van elk supergebied gesommeerd. Na deze tabel wordt meer gedetailleerde info gegeven over elke soort in elk supergebied.

SOORT	01	02	03	05	06	07	08	09	10	11	12	13	14	15	16	17	18	19	20	21	22	23	24	25	26	27	28	TOT
Dodaars				2	2	10	6				2	8	1	1	1		1				2	1	4	3			43	
Fuut											12	1		1			5	3	1	1	8	2	1	2			37	
Aalscholver													108														108	
Woudaapje								1																			1	
Kwak				4																							4	
Kleine Zilverreiger				35																							35	
Blauwe Reiger				46				7				66			22	1	18		10	52							222	
Knobbelzwaan											2							1									3	
Grauwe Gans				2	4	8	10	56		9	22	22			1	10		2	1			1					148	
Indische Gans												1															1	
Canadese Gans				1	2	3	5	16		4	11	14		5	4		2	2	1	1	2	2	1			76		
Brandgans								4				5					3										12	
Magelhaengans				1			2					3															5	
Nijlgans											1	10		4	1		1	1	2	3	15	2	1	1			24	
Bergeend				4	4		23	10	81		20	42	18	2	3	3	2		3					1			231	
Mandarijneend																							1				1	
Smient								2				1															3	
Krakeend						19	3	4			6			1													33	
Wintertaling								10				1									1						12	
Wilde Eend				6	8	40	28	313		27	125	56	4	15	8			20	8	8		4	3	1		674		
Pijlstaart								3																			3	
Zomertaling						1		1				1								1							4	
Slobeend				1	1		3	38		5	10	5	1	2					8								74	
Tafeleend							3																				3	
Kuifeend					4	11	4	4			44	7	1		3	16		1	2					1			98	
Wespendief																					1	1					2	
Bruine Kiekendief											3			1	1			1	1								8	
Sperwer				2								1											4	2	3		13	
Buizerd				1							2	3			2	1	4		2		2	3	1	1	2		24	
Torenvalk				1	1	2	1				11	6	2	2	1	3		3					2	3	1		39	
Boornvalk											1	1		1			1		1				3				9	
Slechtvalk																		1									1	
Patrijt				2				19		13	12	27	3	4	1			1		1							84	
Kwartel						2		7			3	3	3														18	
Waterral							3	1																			4	
Porseleinhoen							1																				1	

SOORT	01	02	03	05	06	07	08	09	10	11	12	13	14	15	16	17	18	19	20	21	22	23	24	25	26	27	28	TOT
Stekluut								1																				1
Kluut						5		174		4	9	2								11								205
Kleine Plevier						3		11												1								15
Bontbekplevier		7	1																									8
Strandplevier		12	1																									13
Kievit			5	5	8	30	4	415		18	61	126		4	23	3	6		17						3		728	
Grutto				1	5	15	5	146		37	44	82		6	5	9			7	13							375	
Tureluur				7			37	4	67	9	9	23			3	3			1	8							171	
Zwartkopmeeuw		15														2												17
Kokmeeuw		388				4		40																				432
Stormmeeuw		15																										15
Kleine Mantelmeeuw		3997																										3997
Zilvermeeuw		1312	1			4																						1317
Grote Stern		1127																										1127
Visdief		2791				2		1																				2794
Dwergstern		78	43																									121
Zomertortel				17	1	6					8	7			7	2			2	2	3						53	
Kerkuil				2			1		1		2	8		2	1			5	2						5	4	1	34
Steenuil						1					10	6			2		4			1				6				34
Bosuil																2								3	2	2		30
Ransuil						1	1	1							2		2			1				2	1	1		10
Gierzwaluw						2						12			2		6	25	11				15	1	1	1	3	15
IJsvogel												2			1	1	1		2	1	2	1	1	3	1			76
Groene Specht						1	2		1		12	3			2		2			2		2		5				16
Zwarte Specht																							2		2	1	1	30
Kleine Bonte Specht						3												1						2	1	1		4
Kuifleeuwerik		1																						1	1			6
Veldleeuwerik						4	17	125		11	8	10		13	2		1			3					1		1	195
Oeverzwaluw						19						62						3				12					96	
Huiszwaluw				71	70		25	7	5		31	115		13	43	29	74	52	16					49	101	33	734	
Boompleper						1																1						2
Graspleper		2	3	15		27	3	142		27	18	30		11	5	1	2											287
Gele Kwikstaart						1		40		11	37	14		15	3	2	2		3									128
Engelse Kwikstaart																												1
Grote Gele Kwikstaart																												3
Rouwkwikstaart								1															3					1
Nachtegaal				14	1		1		2																			3
Blauwborst				4	2	44	2	40		15	37	28		14	18	3		2	8								21	
Gekraagde Roodstaart				1							6				1		6					19	1	6				217
Roodborsttapuit						1	7	1		3	4	1			6			1										40
Tapuit		5																										24
Cetti 's Zanger				5	11	31	11	2		1	3	4			2	5			5	2								6
Graszanger					4	51		6																				82
Sprinkhaanzanger				15	6	19		2							1													61
Snor								1				1																43
																												2

SOORT	01	02	03	05	06	07	08	09	10	11	12	13	14	15	16	17	18	19	20	21	22	23	24	25	26	27	28	TOT
Rietzanger				26	39	205	30	210		70	84	43		12	24	23			29	14								809
Bosrietzanger				13	18	42	13	2		3	23	45		25	3	3	5		6	14				3				215
Kleine Karekiet				30	52	195	46	208		32	173	236		13	87	30			15	17			9					1143
Spotvogel				3	4	1	1	1			13	6		1	4					2								35
Braamsluiper				15	4	1	2				2	1			1					3			1					30
Grasmus				73	13	21	8			3	21	15		16	1	6			5	6			1	3				192
Fitis				72	4	4	4				1			1						6			1	1				94
Vuurgoudhaan																							2					2
Grauwe Vliegenvanger				1							1						1	1					3		1			8
Bonte Vliegenvanger																									2			2
Baardmanntje						10																						10
Buidelmees						1																						1
Matkop																							3					3
Kuifmees																							4					4
Boomklever																							5					7
Wielewaal				1					1	4	1			1	1		3						3			1		15
Putter				3	1					2	2		1	1	1													9
Kneu				8	1	7	2			5	4	2																29
Goudvink				3																				2				5
Rietgors				4	6	62	8	57		18	23	30		11	12	3			10									244
TOTAAL	0	9765	58	527	275	1030	251	2330	10	357	976	1153	63	136	481	156	175	100	182	208	63	30	82	94	120	47	0	18668

Dodaars (*Tachybaptus ruficollis*)

Zwinstreek

2 kp. Zwinbosjes te Knokke (WVG, WAV, PAD, DDG)

Polders Ramskapelle - Westkapelle - Heist

2 kp. Kleiputten te Heist (WVG, WAV, PAD, DDG)

Achterhaven (Zeebrugge - Dudzele)

1 kp. Plasjes Pelikaan te Zeebrugge (GOB)
5 kp. Rietveld Pelikaan te Zeebrugge (DVB, DDG)
2 kp. Weiden kant Lissewege te Zeebrugge (WJ)
1 kp. Weiden Distrigaz te Zeebrugge (JDB)
1 kp. Weiden Hoge Noen te Zeebrugge (WCO)

Lissewege (polders Fonteintjes - Eendekooi)

6 kp. Fonteintjes te Zeebrugge (WUP)

Oostkerke - Hoeke - Lapscheure

1 kp. Kleiputten Sint-Donaas te Hoeke (GBU)
1 kp. Stinker & Blinker Broekebrug - Syphons te Oostkerke (WDP)

Dudzele - Koolkerke - Damme

2 kp. Jagersput te Damme (WDP)
1 kp. Stadswallen Noord te Damme (WDP)
1 kp. Stadswallen Oost te Damme (WDP)
3 kp. Stadswallen West te Damme (WDP)
1 kp. Stadswallen Zuid te Damme (WDP)

Zuienkerke - Hagebos

1 kp. Weiden Hagebos te Zuienkerke (HBO)

Moeren van Meetkerke en Houtave

1 kp. Lage Moere te Meetkerke (GC, DW, IL, EDA, JZV)

Male - Sijsele

1 kp. Stinker & Blinker Syphons - Mole te Moerkerke, balts (PJ)

Beverhoutsveld

1 kp. Miseriebocht te Beernem (GAW)
1 kp. Vijvers van Halewijn te Beernem, 1 vogel door Snoek opgeslokt (ENS)

Bossen van Sint-Andries en Sint-Michiels


1 kp. Villa - Duvelsgat te Sint-Andries (GVE, FDS)

Vloethemveldcomplex

1 kp. Put te Zerkegem, baltsroep (SCO)
3 kp. Vloethemveld te Zedelgem (LDC)

Bossen van Oostkamp en Loppem

3 kp. Warandeputten te Oostkamp (WDI)



Dodaars zit lichtjes in de lift. In het verleden kreeg de soort rake klappen tijdens strenge winters. De recordwarme januari-maand van 2007 was dus goed nieuws. De Oostkustpolders behoren tot één van de vijf Vlaamse hotspots voor de soort. Indien de klimaatsopwarming zich zou doorzetten, mag worden vermoed dat de soort mogelijk nog verder zal toenemen in Vlaanderen. Het verdwijnen van een aantal geschikte broedhabitats in de Achterhaven van Zeebrugge zal mogelijk zorgen voor een regionale kentering (foto: Glenn Vermeersch).



totaal 2007: 43 kp. (2006: 35 kp.)

Fuut (*Podiceps cristatus*)

Oostkerke - Hoeke - Lapscheure

3 kp. Damse Vaart Hoeke - Nederlandse grens te Hoeke (GBU)
1 kp. Kleiputten Sint-Donaas te Hoeke (GBU)
3 kp. Stinker & Blinker Broekebrug - Syphons te Oostkerke (WDP)
1 kp. Steenbakkerij te Hoeke (DVB)
4 kp. Stinker & Blinker Zelzatebrug - Broekebrug te Oostkerke (WDP)

Dudzele - Koolkerke - Damme

1 kp. Damse Vaart Damme - Syphons te Damme (WDP, JZV, PJ, AVM, FDS)

Moeren van Meetkerke en Houtave

1 kp. Put te Meetkerke (JZV)

Male - Sijsele

1 kp. Stinker & Blinker Syphons - Mole te Moerkerke, balts en nestbouw (PJ)

1 kp. Stinker & Blinker - Leestjesbrug te Moerkerke (ECR)

3 kp. Stinker & Blinker Syphons - Mole te Moerkerke, alle met pulli (ECR)

Bebouwde kom van Brugge en randgemeenten

1 kp. Brugse Vesten te Brugge, buitenring (WJ)

2 kp. Minnewater te Brugge (JOV)

Polderrand van Bloemendale tot Varsenare

1 kp. Te Jabbeke, tuin Vanassche (FDS)

Ettelgem - Roksem - Bekegem

1 kp. Put te Roksem (SDH)

Beverhoutsveld

4 kp. Gents Vaart Moerbrugge - Beernem te Beernem (KH)

2 kp. Miseriebocht te Beernem (GAW)

2 kp. Vijvers van Halewijn te Beernem, alle pulli omgekomen (ENS)

Bossen van Sint-Andries en Sint-Michiels

1 kp. Koude Keuken te Sint-Andries, op nest (KNR)

1 kp. Villa - Duvelsgat te Sint-Andries (WLT, KNR, FDS, GVE)

Vloethemveldcomplex

1 kp. Vloethemveld te Zedelgem (LDC)

Bossen van Oostkamp en Loppem

1 kp. Rivierbeek naast Warandeput te Oostkamp, 3 pulli (WDI)

1 kp. Warandepuiten te Oostkamp, mislukt (WDI)



totaal 2007: 37 kp. (2006: 47 kp.)

Aalscholver (*Phalacrocorax carbo*)

Moeren van Meetkerke en Houtave

108 kp. Eendekooi te Meetkerke (FDS, VUG, JZV, SCO)



Het paartje in Westkerke en aan de Miserbocht in Beernem gaf in 2007 verstek en ook de Eendekooi van Meetkerke ging in de min (van 122 naar 108). Het maximale populatieniveau in Vlaanderen zal de komende decennia vermoedelijk vooral worden bepaald door het beschikbare voedselaanbod. Gezien het visbestand in onze grote rivieren en kanalen zich nog steeds aan het herstellen is en er de komende jaren een verdere toename van soorten en biomassa mag worden verwacht, lijkt aan het succesverhaal van Aalscholver voorlopig nog geen eind te komen (foto: Glenn Vermeersch).



totaal 2007: 108 kp. (2006: 124)

Wouwaap (*Ixobrychus minutus*)

Polders van Uitkerke

1 kp. Groenwaecke te Uitkerke (WUP)



totaal 2007: 1 kp. (2006: -)

Kwak (*Nycticorax nycticorax*)

Zwinstreek

4 kp. Zwinbosjes te Knokke, mogelijk meerdere (GBU)



totaal 2007: 4 kp. (2006: 12 kp.)

Kleine Zilverreiger (*Egretta garzetta*)

Zwinstreek

35 kp. Zwinbosjes te Knokke (GBU)



totaal 2007: 35 kp. (2006: 33kp.)

Blauwe Reiger (*Ardea cinerea*)

Zwinstreek

46 kp. Zwinbosjes te Knokke, geteld op 22 april 2007 (GBU)

Polders van Uitkerke

7 kp. Meeuweweiden te Uitkerke (WUP)

Dudzele - Koolkerke - Damme

66 kp. Kasteel Ten Berghe te Koolkerke (FDS, CVO)

Moeren van Meetkerke en Houtave

17 kp. Eendekooi te Meetkerke, concentratie van 10 en van 7 (FDS, VUG, JZV, SCO)
5 kp. Lage Moere te Meetkerke, Gemaal (FDS, VUG, JZV, SCO)

Stalhille

1 kp. Weiden te Stalhille, Jagersput (SCO)

Male - Sijsele

18 kp. Assebroekse Meersen te Assebroek (EHE)

Polderrand van Bloemendale tot Varsenare

10 kp. Kwetshage te Varsenare (MPO)

Ettelgem - Roksem - Bekegem

52 kp. Te Oudenburg, Westkerke (SCO)



totaal 2007: 222 kp. (2006: 195 kp.)

Knobbelzwaan (*Cygnus olor*)

Oostkerke - Hoeke - Lapscheure

- 1 kp. Eibroekvaartweiden te Oostkerke (PJ)
- 1 kp. Kaleshoek te Lapscheure, 4 pulli (DVB)

Polderrand van Bloemendale tot Varsenare

- 1 kp. Te Jabbeke, tuin Vanassche (FDS)



totaal 2007: 3 kp. (2006: 2 kp.)

Grauwe Gans (*Anser anser*)

Zwinstreek

- 1 kp. Kleiputten Nieuwe Vrede te Knokke (FDS, RDL)
- 1 kp. Zilte weiden Dievegat te Knokke, op nest (FDS, RDL)

Polders Ramskapelle - Westkapelle - Heist

- 3 kp. Kleiputten te Heist (WVG, WAV, PAD, DDG)
- 1 kp. Kuststrook te Heist (WVG, WAV, PAD, DDG)

Achterhaven (Zeebrugge - Dudzele)

- 5 kp. CTO te Zeebrugge (FDS)
- 1 kp. Rietveld Pelikaan te Zeebrugge (DVB, DDG)
- 1 kp. Weiden Spoorweg Oost te Zeebrugge (JOV)
- 1 kp. Weiden Spoorweg West te Zeebrugge (FDS)

Lissewege (polders Fonteintjes - Eendekooi)

- 9 kp. Ter Doest te Lissewege (PDH)
- 1 kp. Fonteintjes te Zeebrugge (WUP)

Polders van Uitkerke

- 1 kp. Plasjes woonwijk te Uitkerke, 2 pulli (SCO, MPO)
- 12 kp. Eendeweiden te Uitkerke (WUP)
- 3 kp. Grutto Weiden Noord te Uitkerke (WUP)
- 5 kp. Grutto Weiden Zuid te Zuienkerke (WUP)
- 8 kp. Kuststrook te Uitkerke (WUP)
- 6 kp. Kievitweiden te Uitkerke (WUP)
- 4 kp. Plevierweiden te Uitkerke (WUP)
- 11 kp. Reigersweiden te Uitkerke (WUP)
- 6 kp. Velduilweiden te Uitkerke (WUP)

Vlissegem - Klemskerke

- 2 kp. Grote Palingpot te Klemskerke (PL)
- 7 kp. Vijfwege te Klemskerke (PL)

Oostkerke - Hoeke - Lapscheure

- 2 kp. Damse Vaart Hoeke - Nederlandse grens te Hoeke (GBU)
- 1 kp. Hoeke Vaart Oost te Hoeke (GBU)
- 3 kp. Hoeke Vaart West te Hoeke (GBU)
- 2 kp. Vaartweiden Oost te Hoeke (GBU)
- 1 kp. Kwabettekreek te Lapscheure (DVB)
- 3 kp. Kleiputten Sint-Donaas te Hoeke (GBU)
- 3 kp. Plevierweiden te Oostkerke (VUG)
- 5 kp. Zwarte Sluispolder te Hoeke (GBU)
- 2 kp. Zwinvaartpolder te Oostkerke (GBU)

Dudzele - Koolkerke - Damme

- 1 kp. Stadswallen Zuid te Damme, (FDS)
- 1 kp. Aarseleweiden te Dudzele (GDW)
- 1 kp. Jagersput te Damme (WDP)
- 2 kp. Pijpewegweiden te Damme (WDP)
- 2 kp. Romboutswerve te Damme (WDP)
- 1 kp. Stadswallen Noord te Damme (WDP)
- 4 kp. Stadswallen Oost te Damme (WDP)
- 8 kp. Stadswallen West te Damme (WDP)
- 1 kp. Weiden Damse Vaart West te Damme (WDP)
- 1 kp. Zuiddijk te Damme (WDP)

Moeren van Meetkerke en Houtave

- 1 kp. Put te Meetkerke (JZV)

Stalhille

- 3 kp. Jagersput te Stalhille (SCO)
- 7 kp. Weiden bij Jagersput te Stalhille (SCO)

Bebouwde kom van Brugge en randgemeenten

- 2 kp. Put Zevekerke te Sint-Andries, met pulli (MKA)

Polderrand van Bloemendale tot Varsenare

- 1 kp. Weiden Rijkswacht te Jabbeke (JMY)

Bossen van Sint-Andries en Sint-Michiels

- 1 kp. Villa - Duvelsgat te Sint-Andries (WLT, KNR)



totaal 2007: 148 kp. (2006: 294 kp.)

Indische Gans (<i>Anser indicus</i>)

Dudzele - Koolkerke - Damme

1 kp. Waterputweiden te Dudzele (FDS)



totaal 2007: 1 kp. (2006: -)

Grote Canadese Gans (<i>Branta canadensis</i>)

Zwinstreek

1 kp. Kleiputten Nieuwe Vrede te Knokke, op nest (FDS, RDL)

Polders Ramskapelle - Westkapelle - Heist

1 kp. Kleiputten te Heist, 4 pulli (SCO, NVV, MKA)

1 kp. Kuststrook te Heist (WVG, WAV, PAD, DDG)

Achterhaven (Zeebrugge - Dudzele)

1 kp. CTO te Zeebrugge (FDS)

1 kp. Rietveld Pelikaan te Zeebrugge (DVB, DDG)

1 kp. Weiden Spoorweg West te Zeebrugge (FDS)

Lissewege (polders Fonteintjes - Eendekooi)

1 kp. Eendekooi te Lissewege, nest (PDH)

4 kp. Ter Doest te Lissewege (PDH)

Polders van Uitkerke

2 kp. Eendeweiden te Uitkerke (WUP)

1 kp. Grutto Weiden Noord te Uitkerke (WUP)

2 kp. Grutto Weiden Zuid te Zuienkerke (WUP)

4 kp. Kuststrook te Uitkerke (WUP)

1 kp. Kievitweiden te Uitkerke (WUP)

1 kp. Meeuweweiden te Uitkerke (WUP)

1 kp. Plevierweiden te Uitkerke (WUP)

2 kp. Reigersweiden te Uitkerke (WUP)

2 kp. Velduilweiden te Uitkerke (WUP)

Vlissegem - Klemskerke

1 kp. Grote Palingpot te Klemskerke (PL)

3 kp. Vijfwege te Klemskerke (PL)

Oostkerke - Hoeke - Lapscheure

1 kp. Steenbakkerij te Hoeke, gemengd broedgeval met Brandgans, 2 pulli (DVB)

1 kp. Damse Vaart Hoeke - Nederlandse grens te Hoeke (GBU)

1 kp. Eibroekvaartweiden te Oostkerke (PJ)

1 kp. Flettersdamkreek te Lapscheure (DVB)

1 kp. Hoeke Vaart West te Hoeke (GBU)

- 2 kp. Kwabettekreek te Lapscheure (DVB)
- 1 kp. Put Kobus te Lapscheure (DVB)
- 1 kp. Plevierweiden te Oostkerke (VUG)
- 1 kp. Steenbakkerij te Hoeke (DVB)
- 1 kp. Zwinvaartpolder te Oostkerke (GBU)

Dudzele - Koolkerke - Damme

- 1 kp. Branddijk te Damme (WDP)
- 3 kp. Kruisabeleweiden te Dudzele (GVE)
- 2 kp. Ronselaerweiden te Dudzele (FDS)
- 2 kp. Stadswallen Oost te Damme (WDP)
- 1 kp. Stadswallen West te Damme (WDP)
- 3 kp. Weiden Damse Vaart West te Damme (WDP)
- 2 kp. Weiden te Koolkerke (FDS)

Moeren van Meetkerke en Houtave

- 5 kp. Lage Moere te Meetkerke (GC, DW, IL, EDA, JZV)

Stalhille

- 4 kp. Weiden bij Jagersput te Stalhille, nekband BNX, resp. 3, 4, 5 en 5 pulli (MKA, SCO)

Bebouwde kom van Brugge en randgemeenten

- 1 kp. AZ Sint Jan - Ruddershove te Sint-Pieters, 4 pulli (JZV)
- 1 kp. Put Zevekerke te Sint-Andries, pulli (PRC)

Polderrand van Bloemendale tot Varsenare

- 2 kp. Weiden Rijkswacht te Jabbeke (JMY)

Ettelgem - Roksem - Bekegem

- 1 kp. Te Ettelgem, Paddegat, 6 pulli (MKA)

Beverhoutsveld

- 1 kp. Vijvers van Halewijn te Beernem, 3 pulli, later verdwenen (ENS)

Bossen van Sint-Andries en Sint-Michiels

- 2 kp. Villa - Duvelsgat te Sint-Andries (WLT, KNR)

Vloethemveldcomplex

- 1 kp. Put te Zerkegem (SCO, MKA)
- 1 kp. Vloethemveld te Zedelgem (SCO, NVV)

Bossen van Oostkamp en Loppem

- 1 kp. Warandeputten te Oostkamp, Rivierbeek, 2 pulli (RDL)



totaal 2007: 76 kp. (2006: 85 kp.)

Brandgans (*Branta leucopsis*)**Polders van Uitkerke**

4 kp. Plevierweiden te Uitkerke (WUP)

Dudzele - Koolkerke - Damme

5 kp. Pijpewegweiden te Damme (WDP)

Bebouwde kom van Brugge en randgemeenten

3 kp. Put te Sint-Pieters, resp. 3, 2 en 1 pulli (SCO)



totaal 2007: 12 kp. (2006: 9 kp.)

Magelhaengans (*Chloephaga picta*)**Lissewege (polders Fonteintjes - Eendekooi)**

2 kp. Ter Doest te Lissewege (PDH)

Dudzele - Koolkerke - Damme

3 kp. Kruisabeleweiden te Dudzele (GVE)



totaal 2007: 5 kp. (2006: 8 kp.)

Nijlgans (*Alopochen aegyptiacus*)**Zwinstreek**

1 kp. Kleiputten Nieuwe Vrede te Knokke, 6 pulli (FDS, RDL)

Oostkerke - Hoeke - Lapscheure

1 kp. Moeren te Oostkerke (DVB)

Dudzele - Koolkerke - Damme

1 kp. Kruisabeleweiden te Dudzele (GVE)
1 kp. Polders te Koolkerke (FDS)
3 kp. Pijpewegweiden te Damme (WDP)
1 kp. Weiden Damse Vaart West te Damme (WDP)
2 kp. Weiden Fort van Beieren te Koolkerke (WDP)
1 kp. Weiden te Koolkerke (FDS)
1 kp. Zuiddijk te Damme (WDP)

Moeren van Meetkerke en Houtave

2 kp. Lage Moere te Meetkerke (GC, DW, IL, EDA, JZV)
1 kp. Put te Meetkerke (JZV)
1 kp. Speyen te Brugge (JZV)

Stalhille

1 kp. Weiden bij Jagersput te Stalhille (SCO)

Bebouwde kom van Brugge en randgemeenten

1 kp. Put Zevekerke te Sint-Andries, 3 pulli (PRC)

Polderrand van Bloemendale tot Varsenare

1 kp. Te Jabbeke, tuin Vanassche (FDS)
1 kp. Tuinbouwgebied te Varsenare (EKI)

Beverhoutsveld

1 kp. Gentse Vaart Brugge - Moerbrugge te Brugge, 6 pulli (KH)
1 kp. Gents Vaart Moerbrugge - Beernem te Beernem (KH)

Vloethemveldcomplex

1 kp. Put te Zerkegem, 7 pulli (MKA)

Bossen van Oostkamp en Loppem

1 kp. Moerbrugge te Oostkamp, 3 pulli (RDL)



totaal 2007: 24 kp. (2006: 20 kp.)

Bergeend (*Tadorna tadorna*)

Voorhaven

4 kp. Westdam te Zeebrugge, telling INBO (EST)

Zwinstreek

2 kp. Kleiputten Nieuwe Vrede te Knokke (FDS, RDL)
2 kp. Kreek Da Costa te Knokke (FDS, RDL)

Achterhaven (Zeebrugge - Dudzele)

1 kp. Rietveld Pelikaan te Zeebrugge, pulli (DDG)
2 kp. CTO te Zeebrugge (FDS)
1 kp. Hoge Noen te Zeebrugge (WCO, MVW)
1 kp. Ruigte Spoorweg Oost te Zeebrugge (NVV)
3 kp. Weiden kant Lissewege te Zeebrugge (WJ)
3 kp. Weiden Distrigaz te Zeebrugge (JDB)
3 kp. Weiden Hoge Noen te Zeebrugge (WCO, MVW)
2 kp. Weiden Spoorweg Oost te Zeebrugge (JOV, MVW)
7 kp. Weiden Spoorweg West te Zeebrugge (FDS)

Lissewege (polders Fonteintjes - Eendekooi)

- 2 kp. Eendekooi te Lissewege (PDH)
- 4 kp. Fonteintjes te Zeebrugge (WUP)
- 2 kp. Monikkenwerve te Lissewege (PDH)
- 2 kp. Ter Doest te Lissewege (PDH)

Polders van Uitkerke

- 11 kp. Eendeweiden te Uitkerke (WUP)
- 7 kp. Grutto Weiden Noord te Uitkerke (WUP)
- 8 kp. Grutto Weiden Zuid te Zuienkerke (WUP)
- 9 kp. Kuststrook te Uitkerke (WUP)
- 1 kp. Kievitweiden te Uitkerke (WUP)
- 12 kp. Meeuweweiden te Uitkerke (WUP)
- 4 kp. Plevierweiden te Uitkerke (WUP)
- 13 kp. Reigersweiden te Uitkerke (WUP)
- 6 kp. Tureluursweiden te Uitkerke (WUP)
- 10 kp. Velduilweiden te Uitkerke (WUP)

Vlissegem - Klemskerke

- 3 kp. Bunkerweiden te Vlissegem (WPW)
- 4 kp. Grote Palingpot te Klemskerke (PL)
- 9 kp. Vijfwege te Klemskerke (PL)
- 2 kp. Weiden Klemskerke Noord te Klemskerke (WPW)
- 2 kp. Weiden Klemskerke Zuid te Klemskerke (WPW)

Oostkerke - Hoeke - Lapscheure

- 1 kp. Braambeierhoek te Oostkerke (DVB)
- 5 kp. Eibroekvaartweiden te Oostkerke (PJ)
- 1 kp. Flettersdamkreek te Lapscheure (DVB)
- 1 kp. Groot Boomgaardweiden te Oostkerke (DVB)
- 3 kp. Hoeke Vaart West te Hoeke (GBU)
- 5 kp. Weiden te Hoeke (GBU)
- 6 kp. Vaartweiden Oost te Hoeke (GBU)
- 1 kp. Kwabettekreek te Lapscheure (DVB)
- 1 kp. Kaleshoek te Lapscheure (DVB)
- 1 kp. Kleiputten te Oostkerke (PJ)
- 2 kp. Kleiputten Sint-Donaas te Hoeke (GBU)
- 1 kp. Krinkeldijkweiden te Oostkerke (GBU)
- 2 kp. Lievegeleedpolder Noord te Hoeke (DVB)
- 1 kp. 't Naaie te Oostkerke (VUG)
- 1 kp. Put Bekaert te Oostkerke (GVH)
- 1 kp. Put Kobus te Lapscheure (DVB)
- 2 kp. Plevierweiden te Oostkerke (VUG)
- 2 kp. Steenbakkerij te Hoeke (DVB)
- 2 kp. Stinker & Blinker Zelzatebrug - Broekebrug te Oostkerke (WDP)
- 1 kp. Zeepolder te Lapscheure (DVB)
- 2 kp. Zwinvaartpolder te Oostkerke (GBU)

Dudzele -Koolkerke - Damme

- 1 kp. Aarseleweiden te Dudzele (GDW)
- 3 kp. Branddijk te Damme (WDP)
- 5 kp. Kruisabeleweiden te Dudzele (GVE)
- 3 kp. Ronselaereweiden te Dudzele (FDS)
- 3 kp. Romboutswerve te Damme (WDP)
- 2 kp. Weiden Damse Vaart West te Damme (WDP)
- 1 kp. Zuidervaartje te Damme (WDP)

Zuikerkerke - Hagebos

- 1 kp. Akkers ten westen van Zuikerkerke (DVH)
- 1 kp. Polders Schoeringebrug (DVB)

Moeren van Meetkerke en Houtave

- 1 kp. Hoge Moere te Houtave (MDE)
- 2 kp. Lage Moere te Meetkerke (GC, DW, IL, EDA, JZV)

Stalhille

- 1 kp. Akkers te Stalhille (DVH, PL)
- 2 kp. Weiden bij Jagersput te Stalhille (SCO)

Male - Sijsele

- 2 kp. Stinker & Blinker - Leestjesbrug te Moerkerke, resp. 4 en 7 pulli (ECR)

Polderrand van Bloemendale tot Varsenare

- 2 kp. Kwetshage te Varsenare (MPO)
- 1 kp. Weiden Rijkswacht te Jabbeke (JMY)

Ettelgem - Roksem - Bekegem

- 1 kp. 't Pomptje te Oudenburg (DVH)
- 3 kp. Put te Roksem (SDH)
- 11 kp. Weiden Pompje te Oudenburg (DVH)

Bossen van Oostkamp en Loppem

- 1 kp. Warandeputten te Oostkamp, Rivierbeek, 9 pulli (RDL, WDI)



totaal 2007: 231 kp. (2006: 304)

Mandarijneend (*Aix galericulata*)

Vloethemveldcomplex

- 1 kp. Vloethemveld te Zedelgem (LDC)



totaal 2007: 1 kp. (2006: 2 kp.)

Smient (*Anas penelope*)**Polders van Uitkerke**

- 1 kp. Grutto Weiden Zuid te Zuienkerke (WUP)
- 1 kp. Kuststrook te Uitkerke (WUP)

Dudzele - Koolkerke - Damme

- 1 kp. Romboutswerve te Damme (WDP)

**totaal 2007: 3 kp. (2006: 1 kp.)****Krakeend (*Anas strepera*)****Achterhaven (Zeebrugge - Dudzele)**

- 10 kp. Rietveld Pelikaan te Zeebrugge, min. 6 wijfjes met pulli (DDG)
- 3 kp. CTO te Zeebrugge (FDS)
- 1 kp. Plasjes Pelikaan te Zeebrugge (GOB)
- 4 kp. Rietveld Pelikaan te Zeebrugge (DVB, DDG)
- 1 kp. Weiden Spoorweg West te Zeebrugge (FDS)

Lissewege (polders Fonteintjes - Eendekooi)

- 3 kp. Smienteweiden te Zeebrugge (RH)

Polders van Uitkerke

- 1 kp. Reigersweiden te Uitkerke (WUP)
- 1 kp. Tureluursweiden te Uitkerke (WUP)
- 2 kp. Velduilweiden te Uitkerke (WUP)

Oostkerke - Hoeke - Lapscheure

- 1 kp. Vaartweiden Oost te Hoeke (GBU)
- 1 kp. Kleiputten Sint-Donaas te Hoeke (GBU)
- 1 kp. Put Kobus te Lapscheure (DVB)
- 1 kp. Zwarte Sluispolder te Hoeke (GBU)
- 2 kp. Zwinvaartpolder te Oostkerke (GBU)

Moeren van Meetkerke en Houtave

- 1 kp. Lage Moere te Meetkerke (GC, DW, IL, EDA, JZV)

**totaal 2007: 33 kp. (2006: 23 kp.)****Wintertaling (*Anas crecca*)****Polders van Uitkerke**

- 2 kp. Eendeweiden te Uitkerke (WUP)
- 2 kp. Grutto Weiden Noord te Uitkerke (WUP)

- 2 kp. Grutto Weiden Zuid te Zuienkerke (WUP)
- 1 kp. Kuststrook te Uitkerke (WUP)
- 1 kp. Meeuweweiden te Uitkerke (WUP)
- 1 kp. Reigersweiden te Uitkerke (WUP)
- 1 kp. Velduilweiden te Uitkerke (WUP)

Dudzele - Koolkerke - Damme

- 1 kp. Weiden Damse Vaart West te Damme (WDP)

Ettelgem - Roksem - Bekegem

- 1 kp. Weiden Pompje te Oudenburg (DVH)



totaal 2007: 12 kp. (2006: 15 kp.)

Wilde Eend (*Anas platyrhynchos*)

Zwinstreek

- 4 kp. Kreek Da Costa te Knokke (FDS, RDL)
- 2 kp. Zwinbosjes te Knokke (WVG, WAV, PAD, DDG)

Polders Ramskapelle - Westkapelle - Heist

- 5 kp. Kleiputten te Heist (WVG, WAV, PAD, DDG)
- 2 kp. Kuststrook te Heist (WVG, WAV, PAD, DDG)
- 1 kp. Stapelterrein te Heist (WVG, WAV, PAD, DDG)

Achterhaven (Zeebrugge - Dudzele)

- 2 kp. Weiden kant Lissewege te Zeebrugge (WJ)
- 5 kp. CTO te Zeebrugge (FDS)
- 3 kp. Kanaalberm Noord te Zeebrugge (WJ)
- 3 kp. Kanaalberm Zuid te Zeebrugge (FDS)
- 2 kp. O.T. Dudzele te Zeebrugge (FDS)
- 1 kp. O.T. Spoorweg West te Zeebrugge (WJ)
- 1 kp. Ruigte Spoorweg West te Dudzele (JWA)
- 2 kp. Weiden kant Lissewege te Zeebrugge (WJ)
- 3 kp. Weiden Spoorweg Oost te Zeebrugge (JOV)
- 18 kp. Weiden Spoorweg West te Zeebrugge (FDS)

Lissewege (polders Fonteintjes - Eendekooi)

- 21 kp. Fonteintjes te Zeebrugge (WUP)
- 2 kp. Monikenwerve te Lissewege (PDH)
- 5 kp. Smienteweiden te Zeebrugge (RH)

Polders van Uitkerke

- 29 kp. Eendeweiden te Uitkerke (WUP)
- 16 kp. Grutto Weiden Noord te Uitkerke (WUP)
- 28 kp. Grutto Weiden Zuid te Zuienkerke (WUP)
- 33 kp. Kuststrook te Uitkerke (WUP)

- 9 kp. Kievitweiden te Uitkerke (WUP)
- 35 kp. Meeuweweiden te Uitkerke (WUP)
- 6 kp. Polders te Nieuwmunster (DVV)
- 17 kp. Plevierweiden te Uitkerke (WUP)
- 81 kp. Reigersweiden te Uitkerke (WUP)
- 34 kp. Tureluursweiden te Uitkerke (WUP)
- 25 kp. Velduilweiden te Uitkerke (WUP)

Vlissegem - Klemsekerke

- 7 kp. Grote Palingpot te Klemsekerke (PL)
- 20 kp. Vijfwege te Klemsekerke (PL)

Oostkerke - Hoeke - Lapsheure

- 15 kp. Damse Vaart Hoeke - Nederlandse grens te Hoeke (GBU)
- 20 kp. Hoeke Vaart West te Hoeke (GBU)
- 6 kp. Weiden te Hoeke (GBU)
- 12 kp. Vaartweiden Oost te Hoeke (GBU)
- 8 kp. Kleiputten Sint-Donaas te Hoeke (GBU)
- 8 kp. 't Naaie te Oostkerke (VUG)
- 3 kp. Put Bekaert te Oostkerke (VUG)
- 8 kp. Plevierweiden te Oostkerke (VUG)
- 4 kp. Stinker & Blinker Broekebrug - Syphons te Oostkerke (WDP)
- 11 kp. Stinker & Blinker Zelzatebrug - Broekebrug te Oostkerke (WDP)
- 15 kp. Zwarte Sluispolder te Hoeke (GBU)
- 15 kp. Zwinvaartpolder te Oostkerke (GBU)

Dudzele - Koolkerke - Damme

- 4 kp. Aarseleweiden te Dudzele (GDW)
- 1 kp. Kruisabeleweiden te Dudzele (GVE)
- 5 kp. Polders te Koolkerke (FDS)
- 18 kp. Ronselaerweiden te Dudzele (FDS)
- 17 kp. Weiden te Koolkerke (FDS)
- 7 kp. Waterputweiden te Dudzele (FDS)
- 4 kp. Zuiddijk te Damme (WDP)

Zuienkerke - Hagebos

- 4 kp. Weiden Hagebos te Zuienkerke (HBO)

Moeren van Meetkerke en Houtave

- 5 kp. Hoge Moere te Houtave (MDE)
- 10 kp. Lage Moere te Meetkerke (GC, DW, IL, EDA, JZV)

Stalhille

- 1 kp. Jagersput te Stalhille (SCO)
- 7 kp. Weiden bij Jagersput te Stalhille (SCO)

Polderrand van Bloemendale tot Varsenare

- 2 kp. Kwetshage te Varsenare (MPO)
- 3 kp. Tuinbouwgebied te Varsenare (EKI)
- 15 kp. Weiden Rijkswacht te Jabbeke (JMY)

Ettelgem - Roksem - Bekegem

- 8 kp. Put te Roksem (SDH)

Beverhoutsveld

- 2 kp. Gevaarts te Beernem (KH)
- 3 kp. Park Heilig Hart te Beernem (ENS)
- 3 kp. Vijvers van Halewijn te Beernem (ENS)

Vloethemveldcomplex


- 1 kp. Put te Zerkegem, 10 pulli (MKA)
- 1 kp. Bufferbekken te Zedelgem (MKA)
- 2 kp. Vloethemveld te Zedelgem (LDC)

Bossen van Oostkamp en Loppem

- 3 kp. Warandeputten te Oostkamp (WDI)

Aartrijke - Veldegem - Torhout


- 1 kp. Kasteel De Mare te Torhout (MKA)

	totaal 2007: 674 kp. (2006: 451 kp.)
---	---

Pijlstaart (*Anas acuta*)

Polders van Uitkerke

- 1 kp. Plevierweiden te Uitkerke (WUP)
- 1 kp. Velduilweiden te Uitkerke (WUP)
- 1 kp. Plasjes woonwijk te Uitkerke, 4 pulli (GVE)

	totaal 2007: 3 kp. (2006: -)
---	-------------------------------------

Zomertaling (*Anas querquedula*)

Achterhaven (Zeebrugge - Dudzele)

- 1 kp. O.T. Kolen Noord te Zeebrugge (GOB)

Polders van Uitkerke

- 1 kp. Grutto Weiden Zuid te Zuienkerke (WUP)

Dudzele - Koolkerke - Damme

1 kp. Pijpewegweiden te Damme (WDP)

Ettelgem - Roksem - Bekegem

1 kp. Weiden Pompje te Oudenburg (DVH)



De vele regenval in het voorjaar van 2006 zorgde op heel wat plaatsen voor ideale broedomstandigheden. In drogere jaren doet de soort het ronduit slecht. Opname op de Rode Lijst in de categorie 'bedreigd' is dan ook terecht. In het volledige Europese verspreidingsgebied deed zich vooral in de jaren '70 een sterke en algemene afname van de aantallen voor. Naast een voortschrijdend biotoopverlies in de broedgebieden (verlaging van de waterstanden, intensiever agrarisch gebruik van natte graslanden) bleken ook factoren in de overwinteringsgebieden een belangrijke rol te spelen. Lange droogteperiodes in de Sahelstreek en habitatverlies door menselijk ingrijpen hadden nefaste gevolgen voor de populatie. Vermoedelijk spelen deze factoren nog steeds want ondanks gerichte soortbeschermingsmaatregelen in de broedgebieden, krijgt Zomertaling geen voet aan grond meer, zelfs niet in topgebieden als de Uitkerkse Polders (foto: Glenn Vermeersch).



totaal 2007: 4 kp. (2006: 16 kp.)

Slobeend (*Anas clypeata*)

Zwinstreek

1 kp. Zilte weiden Dievegat te Knokke (FDS, RDL)

Polders Ramskapelle - Westkapelle - Heist

1 kp. Kleiputten te Heist (WVG, WAV, PAD, DDG)

Lissewege (polders Fonteintjes - Eendekooi)

3 kp. Smienteweiden te Zeebrugge (RH)

Polders van Uitkerke

2 kp. 't Molentje te Uitkerke, resp. 8 en 2 pulli (WDI)
5 kp. Eendeweiden te Uitkerke (WUP)
1 kp. Grutto Weiden Noord te Uitkerke (WUP)
5 kp. Grutto Weiden Zuid te Zuienkerke (WUP)
2 kp. Kuststrook te Uitkerke (WUP)
2 kp. Kievitweiden te Uitkerke (WUP)
4 kp. Meeuweweiden te Uitkerke (WUP)
2 kp. Plevierweiden te Uitkerke (WUP)
7 kp. Reigersweiden te Uitkerke (WUP)
5 kp. Tureluursweiden te Uitkerke (WUP)
3 kp. Velduilweiden te Uitkerke (WUP)

Vlissegem - Klemskerke

1 kp. Bunkerweiden te Vlissegem (WPW)
2 kp. Vijfwege te Klemskerke (PL)
1 kp. Weiden Klemskerke Noord te Klemskerke (WPW)
1 kp. Weiden Klemskerke Zuid te Klemskerke (WPW)

Oostkerke - Hoeke - Lapscheure

1 kp. Eibroekvaartweiden te Oostkerke (PJ)
1 kp. Hoeke Vaart Oost te Hoeke (GBU)
1 kp. Vaartweiden Oost te Hoeke (GBU)
1 kp. Vaartweiden West te Hoeke (GBU)
2 kp. Put Kobus te Lapscheure (DVB)
1 kp. Plevierweiden te Oostkerke (VUG)
1 kp. Zeepolder te Lapscheure (DVB)
1 kp. Zwarte Sluis te Hoeke (GBU)
1 kp. Zwinvaartpolder te Oostkerke (GBU)

Dudzele - Koolkerke - Damme

1 kp. Branddijk te Damme (WDP)
1 kp. Kruisabeleweiden te Dudzele (GVE)
1 kp. Pijpewegweiden te Damme (WDP)
1 kp. Romboutswerve te Damme (WDP)
1 kp. Stadswallen Zuid te Damme (WDP)

Zuienkerke - Hagebos

1 kp. Polder Schoeringebrug te Zuienkerke (DVB)

Moeren van Meetkerke en Houtave

1 kp. Hoge Moere te Houtave (MDE)
1 kp. Put te Meetkerke (JZV)

Ettelgem - Roksem - Bekegem

8 kp. Weiden Pompje te Oudenburg (DVH)



totaal 2007: 74 kp. (2006: 110 kp.)

Tafeleend (*Aythya ferina*)

Lissewege (polders Fonteintjes - Eendekooi)

2 kp. Fonteintjes te Zeebrugge (WUP)
1 kp. Smienteweiden te Zeebrugge (RH)



totaal 2007: 3 kp. (2006: 4 kp.)

Kuifeend (*Aythya fuligula*)

Polders Ramskapelle - Westkapelle - Heist

4 kp. Kleiputten te Heist (WVG, WAV, PAD, DDG)

Achterhaven (Zeebrugge - Dudzele)

1 kp. Industriezone Filipisdok te Zeebrugge, met pulli (JDB)
2 kp. Ruigte Spoorweg Oost te Zeebrugge, resp. 8 en 7 pulli (NVV)
1 kp. CTO te Zeebrugge (FDS)
1 kp. Plasjes Pelikaan te Zeebrugge (GOB)
3 kp. Rietveld Pelikaan te Zeebrugge (DVB, DDG)
2 kp. Weiden Distrigaz te Zeebrugge (JDB)
1 kp. Weiden Hoge Noen te Zeebrugge (FDS)

Lissewege (polders Fonteintjes - Eendekooi)

3 kp. Eendekooi te Lissewege (PDH)
1 kp. Fonteintjes te Zeebrugge (WUP)

Polders van Uitkerke

2 kp. Grutto Weiden Noord te Uitkerke (WUP)
1 kp. Kuststrook te Uitkerke (WUP)
1 kp. Velduilweiden te Uitkerke (WUP)

Oostkerke - Hoeke - Lapscheure

5 kp. Damse Vaart Hoeke - Nederlandse grens te Hoeke (GBU)
1 kp. Eibroekvaartweiden te Oostkerke (PJ)
2 kp. Hoeke Vaart Oost te Hoeke (GBU)
6 kp. Hoeke Vaart West te Hoeke (GBU)
2 kp. Kleiputten Sint-Donaas te Hoeke (GBU)
1 kp. Plevierweiden te Oostkerke (GBU)
7 kp. Stinker & Blinker Broekebrug - Syphons te Oostkerke (WDP)
14 kp. Stinker & Blinker Zelzatebrug - Broekebrug te Oostkerke (WDP)
1 kp. Zwarte Sluis te Hoeke (GBU)

5 kp. Zwinvaartpolder te Oostkerke (GBU)

Dudzele - Koolkerke - Damme

1 kp. Pijpewegweiden te Damme (WDP)
3 kp. Romboutswerve te Damme (WDP)
1 kp. Stadswallen Oost te Damme (WDP)
2 kp. Zuidstrook te Dudzele (WDP)

Zuikerkerke - Hagebos

1 kp. Polders Schoeringbrug te Zuikerkerke (DVB)

Stalhille

3 kp. Weiden bij Jagersput te Stalhille (SCO)

Male - Sijsele

6 kp. Stinker & Blinker - Leestjesbrug te Moerkerke, 3 pulli (ECR)
10 kp. Stinker & Blinker Syphons - Mole te Moerkerke (ECR)

Polderrand van Bloemendale tot Varsenare

1 kp. Oostendse Vaart Stalhille - Plas te Jabbeke, 4 pulli (SCO)

Ettelgem - Roksem - Bekegem

2 kp. Weiden Pompje te Oudenburg (DVH)

Bossen van Oostkamp en Loppem

1 kp. Warandeputten te Oostkamp (WDI, RDL)



totaal 2007: 98 kp. (2006: 85)

Wespendief (*Pernis apivorus*)

Bossen van Sint-Andries en Sint-Michiels

1 kp. Villa - Duvelsgat te Sint-Andries, vlinderend (GOB)

Vloethemveldcomplex

1 kp. Vloethemveld te Zedelgem (LDC, LDE)



totaal 2006: 2 kp. (2006: 2 kp.)

Bruine Kiekendief (*Circus aeruginosus*)

Achterhaven (Zeebrugge - Dudzele)

1 kp. Rietveld Pelikaan te Zeebrugge (DVB, DDG)

Oostkerke - Hoeke - Lapscheure

- 1 kp. Hoekevaart Oost te Hoeke (GBU)
- 1 kp. Hoeke Vaart West te Hoeke, 2 pulli geringd (GBU, GNE, PJ)
- 1 kp. Lievegeleedkreek te Hoeke (DVB)

Moeren van Meetkerke en Houtave

- 1 kp. Lage Moere te Meetkerke, man met nestmateriaal (JZV)

Stalhille

- 1 kp. Weiden bij Jagersput te Stalhille, prooioverdracht (SCO)

Polderrand van Bloemendale tot Varsenare

- 1 kp. Kwetshage te Varsenare (MPO)

Ettelgem - Roksem - Bekegem

- 1 kp. Weiden Pompje te Oudenburg (DVH)



Bruine Kiekendief lijkt op de terugweg. Opmerkelijk, want een aantal broedplekken bleef ongewijzigd. De Hoge Noen zag het vaste broedpaar verloren gaan, mogelijk door predatie van Vos. Op een aantal plaatsen wordt gebroed in graangewassen ipv in rietvelden. Gebrek aan optimale nestlocaties? Het ontwikkelen en herstellen van grote, natte en moeilijk toegankelijke rietlanden in moeras- en poldergebieden zou een belangrijke bijdrage kunnen leveren aan een duurzaam behoud van de Vlaamse populatie. Op dat vlak is het verdwijnen van Rietveld De Pelikaan alvast geen goede zaak (foto: Glenn Vermeersch).



totaal 2007: 8 kp. (2006: 13 kp.)

Sperwer (*Accipiter nisus*)**Zwinstreek**

2 kp. Zwinbosjes te Knokke (WVG, WAV, PAD, DDG)

Achterhaven (Zeebrugge - Dudzele)

1 kp. Kanaalberm Zuid te Zeebrugge (FDS)

Dudzele - Koolkerke - Damme

1 kp. Ronselaerweiden te Dudzele (FDS)

Vloethemveldcomplex

4 kp. Vloethemveld te Zedelgem (LDC)

Bossen van Oostkamp en Loppem

1 kp. Kampveld te Oostkamp (WDI)

1 kp. Nieuwe Verkaveling Nieuwenhove te Oostkamp (PKB)

Aartrijke - Veldegem - Torhout

2 kp. Bos van Groenhove te Torhout (WVT)

1 kp. Kasteel De Mare te Torhout (SVE)



totaal 2007: 13 kp. (2006: 14 kp.)

Buizerd (*Buteo buteo*)**Zwinstreek**

1 kp. Zwinbosjes te Knokke (WVG, WAV, PAD, DDG)

Oostkerke - Hoeke - Lapscheure

1 kp. Damse Vaart Hoeke - Nederlandse grens te Hoeke (GBU)

1 kp. Groot Boomgaardweiden te Oostkerke, nest (DVB)

Dudzele - Koolkerke - Damme

1 kp. Pereboomweiden Zuid te Dudzele (FDS)

1 kp. Romboutswerve te Damme (WDP)

1 kp. Zuiddijk te Damme (WDP)

Moeren van Meetkerke en Houtave

2 kp. Lage Moere te Meetkerke (GC, DW, IL, EDA, JZV)

Stalhille

1 kp. Weiden bij Jagersput te Stalhille (SCO)

Male - Sijsele

- 1 kp. Assebroekse Meersen te Assebroek (EHE)
- 2 kp. Maleveld te Sijsele (ACO)
- 1 kp. Ryckeveld te Sijsele (VUG)

Polderrand van Bloemendale tot Varsenare

- 1 kp. Te Jabbeke, waarschijnlijk nest Haeneveld (SCO)
- 1 kp. Bloemendale te Sint-Andries, bij nest (FDS, JZV)

Bossen van Sint-Andries en Sint-Michiels

- 1 kp. Villa - Duvelsgat te Sint-Andries, op nest (WLT, KNR)
- 1 kp. Centrum te Sint-Andries, territorium Grote Moerstraat (JZV)

Vloethemveldcomplex

- 3 kp. Vloethemveld te Zedelgem (LDC)

Bossen van Oostkamp en Loppem

- 1 kp. Kampveld te Oostkamp, 1 pullus (VOG)

Bossen van Hertsberge, Beernem, Wingene

- 1 kp. Heideveld Bornebeek te Beernem (LVP)

Aartrijke - Veldegem - Torhout

- 1 kp. Kasteel Van Calloen te Aartrijke, balts (NVV)
- 1 kp. Kasteel De Mare te Torhout (SVE)

⊕	totaal 2007: 24 ex. (2006: 19)
---	---------------------------------------

Torenavalk (*Falco tinnunculus*)

Zwinstreek

- 1 kp. Zwinbosjes te Knokke (WVG, WAV, PAD, DDG)

Polders Ramskapelle - Westkapelle - Heist

- 1 kp. Kleiputten te Heist, onder brug (WVG, WAV, PAD, DDG)

Achterhaven (Zeebrugge - Dudzele)

- 1 kp. Weiden Spoorweg Oost te Zeebrugge (JOV)
- 1 kp. Weiden Spoorweg West te Zeebrugge (FDS)

Lissewege (polders Fonteintjes-Eendekooi)

- 1 kp. Ter Doest te Lissewege, nest (PDH)

Oostkerke - Hoeke - Lapscheure

- 1 kp. Eibroekvaartweiden te Oostkerke, op nest (PJ)
- 1 kp. Damse Vaart Hoeke - Nederlandse grens te Hoeke (GBU)
- 1 kp. Groot Boomgaardweiden te Oostkerke, op nest (DVB)
- 1 kp. Vaartweiden West te Hoeke (GBU)
- 1 kp. 't Naaie te Oostkerke (VUG)
- 1 kp. Pannepolder te Lapscheure (DVB)
- 1 kp. Plevierweiden te Oostkerke (VUG)
- 1 kp. Zwarte Sluispolder te Hoeke (GBU)
- 3 kp. Zwinvaartpolder te Oostkerke (GBU)

Dudzele - Koolkerke - Damme

- 1 kp. Kruisabeleweiden te Dudzele (GVE)
- 1 kp. Polders te Koolkerke (FDS)
- 1 kp. Pijpewegweiden te Damme (WDP)
- 1 kp. Romboutswerve te Damme (WDP)
- 1 kp. Stadswallen West te Damme (WDP)
- 1 kp. Zuiddijk te Damme (WDP)

Zuienkerke - Hagebos

- 2 kp. Weiden Hagebos te Zuienkerke (HBO)

Moeren van Meetkerke en Houtave

- 1 kp. Eendekooi te Meetkerke, balts (FDS, JZV)
- 1 kp. Lage Moere te Meetkerke (GC, DW, IL, EDA, JZV)

Stalhille

- 1 kp. Te Stalhille, 5 pulli (MPO, JMY)

Male - Sijsele

- 1 kp. Assebroekse Meersen te Assebroek, Chartreuzen, in nestbak (EHE, CPR)
- 1 kp. Maleveld te Sijsele (ACO)
- 1 kp. Stinker & Blinker - Leestjesbrug te Moerkerke (ECR)

Polderrand van Bloemendale tot Varsenare

- 1 kp. Te Snellegem, 5 pulli (MPO, JMY)
- 1 kp. Te Jabbeke, in nestbak, 5 pulli (MPO)
- 1 kp. Weiden Rijkswacht te Jabbeke (JMY)

Vloethemveldcomplex

- 2 kp. Vloethemveld te Zedelgem (MPO, LDC)

Bossen van Hertsberge, Beernem, Wingene

- 1 kp. Bulskampveld te Beernem, Bornebeek, in nestbak (LVP)
- 1 kp. Te Wingene, in nestbak in eikendreef (SCO)
- 1 kp. Heideveld Bornebeek te Beernem, 4 pulli (KH, LVP)

Aartrijke - Veldegem - Torhout

1 kp. Kasteel De Mare te Torhout, in nestkast (IL)

☺ **totaal 2007: 39 kp. (2006: 34 kp.)**

Boomvalk (*Falco subbuteo*)

Achterhaven (Zeebrugge - Dudzele)

1 kp. Kanaalberm Zuid te Zeebrugge (FDS)

Oostkerke - Hoeke - Lapscheure

1 kp. Vaartweiden Oost te Hoeke (GBU)

Dudzele - Koolkerke - Damme

1 kp. Pereboomweiden Noord te Dudzele (FDS)

Zuienkerke - Hagebos

1 kp. Weiden Hagebos te Zuienkerke, balts Hagebos (GDC)

Male - Sijsele

1 kp. Maleveld te Sijsele (ACO)

Ettelgem - Roksem - Bekegem

1 kp. Weiden Pompje te Oudenburg (DVH)

Vloethemveldcomplex

3 kp. Vloethemveld te Zedelgem, weinig pulli (LDC)

☺ **totaal 2007: 9 kp. (2006: 8 kp.)**

Slechtvalk (*Falco peregrinus*)

Bebouwde kom van Brugge en randgemeenten

1 kp. Centrum te Brugge, mislukt broedgeval (JOV)

☺ **totaal 2007: 1 kp. (2006: -)**

Patrijs (*Perdix perdix*)

Strand

2 kp. Strand bij Oostdam te Zeebrugge (WVG, WAV, PAD, DDG)

Polders van Uitkerke

- 2 kp. Eendeweiden te Uitkerke (WUP)
- 3 kp. Grutto Weiden Zuid te Zuienkerke (WUP)
- 1 kp. Meeuweweiden te Uitkerke (WUP)
- 3 kp. Polders te Nieuwmunster (DVV)
- 2 kp. Plevierweiden te Uitkerke (WUP)
- 5 kp. Reigersweiden te Uitkerke (WUP)
- 2 kp. Tureluursweiden te Uitkerke (WUP)
- 1 kp. Velduilweiden te Uitkerke (WUP)

Vlissegem - Klemskerke

- 1 kp. Bunkerweiden te Vlissegem (WPW, WCO)
- 3 kp. Grote Palingpot te Klemskerke (PL)
- 9 kp. Vijfwege te Klemskerke (PL)

Oostkerke - Hoeke - Lapscheure

- 2 kp. Eibroekvaartweiden te Oostkerke (PJ)
- 4 kp. Groot Boomgaardweiden te Oostkerke (DVB)
- 2 kp. Lievegeleedpolder Zuid te Hoeke (DVB)
- 1 kp. 't Naaie te Oostkerke (VUG)
- 3 kp. Zeepolder te Lapscheure (DVB)

Dudzele - Koolkerke - Damme

- 7 kp. Branddijk te Damme (WDP)
- 3 kp. Kruisabeleweiden te Dudzele (GVE)
- 1 kp. Pereboomweiden Noord te Dudzele (FDS)
- 4 kp. Pijpewegweiden te Damme (WDP)
- 2 kp. Romboutsverve te Damme (WDP)
- 1 kp. Weiden Fort van Beieren te Koolkerke (WDP)
- 1 kp. Weiden te Koolkerke (FDS)
- 8 kp. Zuiddijk te Damme (WDP)

Zuienkerke - Hagebos

- 1 kp. Akkers ten westen van Zuienkerke (HBO)
- 2 kp. Polders Schoeringebrug te Zuienkerke (DVB)

Moeren van Meetkerke en Houtave

- 3 kp. Hoge Moere te Houtave (MDE)
- 1 kp. Lage Moere te Meetkerke (GC, DW, IL, EDA, JZV)

Stalhille

- 1 kp. Weiden bij Jagersput te Stalhille, Bekedijkstraat (SCO)

Polderrand van Bloemendale tot Varsenare

- 1 kp. Katteveld te Zerkegem, in maisveld (SCO)

Beverhoutsveld

1 kp. Vijvers van Halewijn te Beernem, directe omgeving (ENS)

Vloethemveldcomplex

1 kp. Dorenhoek te Eernegem, nabij Zerkegempuit (SCO)

☺ **totaal 2007: 84 kp. (2006: 46 kp.)**

Kwartel (*Coturnix coturnix*)

Achterhaven (Zeebrugge - Dudzele)

1 kp. Hoge Noen te Zeebrugge (WCO, MVW)
1 kp. O.T. Spoorweg Oost te Zeebrugge (JOV)

Polders van Uitkerke

1 kp. Grutto Weiden Noord te Uitkerke (WUP)
1 kp. Kievitweiden te Uitkerke (WUP)
1 kp. Plevierweiden te Uitkerke (WUP)
2 kp. Reigersweiden te Uitkerke (WUP)
2 kp. Tureluursweiden te Uitkerke (WUP)

Oostkerke - Hoeke - Lapscheure

2 kp. Eibroekvaartweiden te Oostkerke (PJ)
1 kp. Groot Boomgaardweiden te Oostkerke (DVB)

Dudzele - Koolkerke - Damme

2 kp. Polders te Koolkerke (FDS)
1 kp. Zuiddijk te Damme (WDP)

Zuienkerke - Hagebos

2 kp. Akkers ten westen van Zuienkerke (HBO)
1 kp. Polders Schoeringbrug te Zuienkerke (DVB)

☹ **totaal 2007: 18 kp. (2006: 15 kp.)**


Waterral (*Rallus aquaticus*)

Achterhaven (Zeebrugge - Dudzele)

3 kp. Rietveld Pelikaan te Zeebrugge (DVB, DDG)

Polders van Uitkerke

1 kp. Groenwaecke te Uitkerke (WUP)



Waterrallen inventariseren is lang niet altijd even gemakkelijk. Het zijn rietsluipers die vooral in schemerduister hun gekrijs laten horen. Een territorium wordt bij voorrang gestaafd door zang bij zonsondergang en contactroepjes. De opgegeven aantallen zijn vast een stevige onderschatting van het werkelijke aantal. De Steenbakkerij van Hoeke, de Kleiputten van Heist, de Eendekooi te Lissewege, de Kleiputten Sint-Donaas, ... allemaal uitgelezen broedhabitat. Gerichte (nachtelijke) inventarisaties moeten de soort zwaar in de plus kunnen laten gaan.



totaal 2007: 4 kp. (2006: 7 kp.)

Porseleinhoen (*Porzana porzana*)

Achterhaven (Zeebrugge - Dudzele)

1 kp. Rietveld Pelikaan te Zeebrugge (DVB, DDG)



totaal 2007: 1 kp. (2006: -)

Scholekster (*Haematopus ostralegus*)

Voorhaven

3 kp. Oostdam te Zeebrugge (EST)

9 kp. Westdam te Zeebrugge (EST)

Strand

1 kp. Strand bij Oostdam te Zeebrugge (WVG, WAV, PAD, DDG)

Zwinstreek

- 1 kp. Kreek Da Costa te Knokke, op akker ernaast (FDS, RDL)
- 1 kp. Zilte weiden Dievegat te Knokke (FDS, RDL)
- 3 kp. Zwin te Knokke (PJ)

Achterhaven (Zeebrugge - Dudzele)

- 1 kp. Akkers Pelikaan te Zeebrugge (DVB, DDG)
- 2 kp. CTO te Zeebrugge (FDS)
- 1 kp. Hoge Noen te Zeebrugge (WCO, MVW)
- 3 kp. Luzerneveld te Zeebrugge (JWA)
- 2 kp. O.T. Spoorweg Oost te Zeebrugge (JOV)
- 1 kp. O.T. Spoorweg West te Zeebrugge (WJ)
- 1 kp. Plasjes Pelikaan te Zeebrugge (GOB)
- 4 kp. Weiden kant Lissewege te Zeebrugge (WJ)
- 2 kp. Weiden Hoge Noen te Zeebrugge (WCO, MVW)
- 2 kp. Weiden Spoorweg Oost te Zeebrugge (JOV, MVW)
- 8 kp. Weiden Spoorweg West te Zeebrugge (FDS)

Lissewege (polders Fonteintjes - Eendekooi)

- 3 kp. Ter Doest te Lissewege (PDH)

Polders van Uitkerke

- 10 kp. Eendeweiden te Uitkerke (WUP)
- 3 kp. Grutto Weiden Noord te Uitkerke (WUP)
- 8 kp. Grutto Weiden Zuid te Zuienkerke (WUP)
- 9 kp. Kuststrook te Uitkerke (WUP)
- 2 kp. Kievitweiden te Uitkerke (WUP)
- 3 kp. Meeuweweiden te Uitkerke (WUP)
- 4 kp. Plevierweiden te Uitkerke (WUP)
- 17 kp. Reigersweiden te Uitkerke (WUP)
- 3 kp. Tureluursweiden te Uitkerke (WUP)
- 4 kp. Velduilweiden te Uitkerke (WUP)

Vlissegem - Klemskerke

- 4 kp. Bunkerweiden te Vlissegem (WPW)
- 2 kp. Grote Palingpot te Klemskerke (PL)
- 1 kp. Vijfwege te Klemskerke (PL)
- 2 kp. Weiden Klemskerke Noord te Klemskerke (WPW)
- 3 kp. Weiden Klemskerke Zuid te Klemskerke (WPW)

Oostkerke - Hoeke - Lapscheure

- 1 kp. Hoge Helm Polder te Lapscheure (FDS)
- 1 kp. Braambeierhoek te Oostkerke (DVB)
- 2 kp. Eibroekvaartweiden te Oostkerke (PJ)
- 1 kp. Groot Boomgaardweiden te Oostkerke (DVB)
- 2 kp. Weiden te Hoeke (GBU)
- 1 kp. Vaartweiden Oost te Hoeke (GBU)
- 2 kp. Vaartweiden West te Hoeke (GBU)
- 1 kp. Kleiputten te Oostkerke (PJ)

- 2 kp. Lievegeleedpolder Noord te Hoeke (DVB)
- 1 kp. Moeren te Oostkerke (DVB)
- 1 kp. Put Kobus te Lapscheure (DVB)
- 1 kp. Plevierweiden te Oostkerke (VUG, GBU)
- 4 kp. Zwarte Sluispolder te Hoeke (GBU)
- 3 kp. Zwinvaartpolder te Oostkerke (GBU)

Dudzele - Koolkerke - Damme

- 4 kp. Aarseleweiden te Dudzele (GDW)
- 3 kp. Branddijk te Damme (WDP)
- 2 kp. Kruisabeleweiden te Dudzele (GVE)
- 3 kp. Pereboomweiden Noord te Dudzele (FDS)
- 2 kp. Pereboomweiden Zuid te Dudzele (FDS)
- 1 kp. Polders te Koolkerke (FDS)
- 3 kp. Pijpewegweiden te Damme (WDP)
- 2 kp. Ronselaerweiden te Dudzele (FDS)
- 3 kp. Romboutswerve te Damme (WDP)
- 1 kp. Stadswallen Oost te Damme (WDP)
- 1 kp. Weiden te Koolkerke (FDS)
- 1 kp. Waterputweiden te Dudzele (FDS)
- 4 kp. Zuiddijk te Damme (WDP)
- 1 kp. Zuidstrook te Dudzele (WDP)

Zuierenkerke - Hagebos

- 2 kp. Polders Schoeringebrug te Zuierenkerke (DVB)

Moeren van Meetkerke en Houtave

- 3 kp. Hoge Moere te Houtave (MDE)
- 6 kp. Lage Moere te Meetkerke (GC, DW, IL, EDA, JZV)
- 1 kp. Speyen te Brugge (JZV)

Stalhille

- 1 kp. Akkers te Stalhille (DVH, PL)
- 2 kp. Weiden bij Jagersput te Stalhille (SCO)

Polderrand van Bloemendale tot Varsenare

- 1 kp. Weiden Rijkswacht te Jabbeke (JMY)

Ettelgem - Roksem - Bekegem

- 1 kp. 't Pomptje te Oudenburg (DVH)
- 5 kp. Weiden Pompje te Oudenburg (DVH)



totaal 2007: 199 kp. (2006: 225)

Steltkluit (*Himantopus himantopus himantopus*)

Polders van Uitkerke

1 kp. Velduilweiden te Uitkerke (WUP)



totaal 2007: 1 kp. (2006: 1 kp.)

Kluit (*Recurvirostra avosetta*)

Achterhaven (Zeebrugge - Dudzele)

2 kp. CTO te Zeebrugge, verstoring door Vos (FDS)
2 kp. Weiden kant Lissewege te Zeebrugge (WJ)
1 kp. Weiden Spoorweg West te Zeebrugge (FDS)

Polders van Uitkerke

7 kp. Eendeweiden te Uitkerke (WUP)
9 kp. Grutto Weiden Noord te Uitkerke (WUP)
9 kp. Grutto Weiden Zuid te Zuienkerke (WUP)
63 kp. Kuststrook te Uitkerke (WUP)
3 kp. Meeuweweiden te Uitkerke (WUP)
2 kp. Plevierweiden te Uitkerke (WUP)
40 kp. Reigersweiden te Uitkerke (WUP)
14 kp. Tureluursweiden te Uitkerke (WUP)
27 kp. Velduilweiden te Uitkerke (WUP)

Vlissegem - Klemskerke

1 kp. Grote Palingpot te Klemskerke (PL)
1 kp. Vijfwege te Klemskerke (PL)
1 kp. Weiden Klemskerke Noord te Klemskerke (WPW)
1 kp. Weiden Klemskerke Zuid te Klemskerke (WPW)

Oostkerke - Hoeke - Lapscheure

2 kp. Eibroekvaartweiden te Oostkerke (PJ)
1 kp. Vaartweiden West te Hoeke (GBU)
2 kp. Kleiputten te Oostkerke (PJ)
1 kp. Put Bekaert te Oostkerke (GVH)
2 kp. Put Kobus te Lapscheure (DVB)
1 kp. Zwarte Sluispolder (GBU)

Dudzele - Koolkerke - Damme

2 kp. Branddijk te Damme (WDP)

Ettelgem - Roksem - Bekegem

11 kp. Weiden Pompje te Oudenburg (DVH)



totaal 2007: 205 ex. (2006: 168)

Kleine Plevier (*Charadrius dubius*)**Achterhaven (Zeebrugge - Dudzele)**

- 1 kp. Industriezone Filipsdok te Zeebrugge, balts (JDB)
- 1 kp. CTO te Zeebrugge (FDS)
- 1 kp. O.T. Kolen Noord te Zeebrugge (GOB)

Polders van Uitkerke

- 1 kp. Grutto Weiden Zuid te Zuienkerke (WUP)
- 7 kp. Kuststrook te Uitkerke (WUP)
- 2 kp. Tureluursweiden te Uitkerke (WUP)
- 1 kp. Velduilweiden te Uitkerke (WUP)

Ettelgem - Roksem - Bekegem

- 1 kp. Weiden Pompje te Oudenburg (DVH)

**totaal 2007: 15 kp. (2006: 10 kp.)****Bontbekplevier (*Charadrius hiaticula*)****Voorhaven**

- 6 kp. Oostdam te Zeebrugge, telling INBO (EST)
- 1 kp. Westdam te Zeebrugge, telling INBO (EST)

Strand

- 1 kp. Strand bij Oostdam te Zeebrugge (WVG, WAV, PAD, DDG)

**totaal 2007: 8 kp. (2006: 6 kp.)****Strandplevier (*Charadrius alexandrinus*)****Voorhaven**

- 12 kp. Oostdam te Zeebrugge, telling INBO (EST)

Strand

- 1 kp. Strand bij Oostdam te Zeebrugge (WVG, WAV, PAD, DDG)

**totaal 2007: 13 kp. (2006: 16 kp.)****Kievit (*Vanellus vanellus*)****Strand**

- 5 kp. Strand bij Oostdam te Zeebrugge (WVG, WAV, PAD, DDG)

Zwinstreek

- 1 kp. Kleiputten Oude Vrede te Knokke (FDS, RDL)
- 4 kp. Kreek Da Costa te Knokke (FDS, RDL)

Polders Ramskapelle - Westkapelle - Heist

- 5 kp. Kleiputten te Heist (WVG, WAV, PAD, DDG)
- 3 kp. Stapelterrein te Heist (WVG, WAV, PAD, DDG)

Achterhaven (Zeebrugge - Dudzele)

- 2 kp. Akkers Pelikaan te Zeebrugge (DVB, DDG)
- 5 kp. CTO te Zeebrugge (FDS)
- 2 kp. Luzerneveld te Zeebrugge (JWA)
- 4 kp. O.T. Spoorweg Oost te Zeebrugge (JOV)
- 1 kp. O.T. Spoorweg West te Zeebrugge (WJ)
- 2 kp. Ruijgte Spoorweg Oost te Zeebrugge (NJV)
- 3 kp. Weiden kant Lissewege te Zeebrugge (WJ)
- 2 kp. Weiden Spoorweg Oost te Zeebrugge (JOV)
- 9 kp. Weiden Spoorweg West te Zeebrugge (FDS)

Lissewege (polders Fonteintjes - Eendekooi)

- 4 kp. Ter Doest te Lissewege (PDH)

Polders van Uitkerke

- 47 kp. Eendeweiden te Uitkerke (WUP)
- 24 kp. Grutto Weiden Noord te Uitkerke (WUP)
- 54 kp. Grutto Weiden Zuid te Zuienkerke (WUP)
- 63 kp. Kuststrook te Uitkerke (WUP)
- 12 kp. Kievitweiden te Uitkerke (WUP)
- 27 kp. Meeuweweiden te Uitkerke (WUP)
- 1 kp. Polders te Nieuwmunster (DVV)
- 20 kp. Plevierweiden te Uitkerke (WUP)
- 99 kp. Reigersweiden te Uitkerke (WUP)
- 46 kp. Tureluursweiden te Uitkerke (WUP)
- 22 kp. Velduilweiden te Uitkerke (WUP)

Vlissegem - Klemskerke

- 6 kp. Grote Palingpot te Klemskerke (PL)
- 12 kp. Vijfwege te Klemskerke (PL)

Oostkerke - Hoeke - Lapscheure

- 1 kp. Hoge Helm Polder te Lapscheure (FDS)
- 1 kp. Lemspolder te Lapscheure (FDS)
- 2 kp. Braambeierhoek te Oostkerke (DVB)
- 2 kp. Eibroekvaartpolder te Oostkerke (DVB)
- 5 kp. Groot Boomgaardweiden te Oostkerke (DVB)
- 2 kp. Weiden te Hoeke (GBU)
- 12 kp. Vaartweiden Oost te Hoeke (GBU)
- 8 kp. Vaartweiden West te Hoeke (GBU)

- 1 kp. Lievegeleedpolder Zuid te Hoeke (DVB)
- 1 kp. Moeren te Oostkerke (DVB)
- 3 kp. 't Naaie te Oostkerke (VUG)
- 2 kp. Put Bekaert te Oostkerke (VUG)
- 6 kp. Plevierweiden te Oostkerke (VUG, GBU)
- 7 kp. Zwarte Sluispolder te Hoeke (GBU)
- 8 kp. Zwinvaartpolder te Oostkerke (GBU)

Dudzele - Koolkerke - Damme

- 8 kp. Aarseleweiden te Dudzele (GDW)
- 13 kp. Branddijk te Damme (WDP)
- 7 kp. Kruisabeleweiden te Dudzele (GVE)
- 4 kp. Pereboomweiden Noord te Dudzele (FDS)
- 4 kp. Pereboomweiden Zuid te Dudzele (FDS)
- 4 kp. Polders te Koolkerke (FDS)
- 15 kp. Pijpewegweiden te Damme (WDP)
- 7 kp. Ronselaerweiden te Dudzele (FDS)
- 13 kp. Romboutswerve te Damme (WDP)
- 16 kp. Weiden Damse Vaart West te Damme (WDP)
- 5 kp. Weiden Fort van Beieren te Koolkerke (WDP)
- 10 kp. Weiden te Koolkerke (FDS)
- 4 kp. Waterputweiden te Dudzele (FDS)
- 11 kp. Zuiddijk te Damme (WDP)
- 5 kp. Zuidstrook te Dudzele (WDP)

Zuierenkerke - Hagebos

- 4 kp. Polders Schoeringebrug te Zuierenkerke (DVB)

Moeren van Meetkerke en Houtave

- 12 kp. Hoge Moere te Houtave (MDE)
- 11 kp. Lage Moere te Meetkerke (GC, DW, IL, EDA, JZV)

Stalhille

- 3 kp. Akkers te Stalhille (DVH, PL)

Male - Sijsele

- 6 kp. Assebroekse Meersen te Assebroek (EHE)

Polderrand van Bloemendale tot Varsenare

- 2 kp. Kwetshage te Varsenare (MPO)
- 5 kp. Tuinbouwgebied te Varsenare (EKI)
- 10 kp. Weiden Rijkswacht te Jabbeke (JMY)

Bossen van Hertsberge, Beernem, Wingene

- 3 kp. Bossen Wildenburg te Wingene (FDS)



totaal 2007: 728 kp. (2006: 480 kp.)

Grutto (*Limosa limosa*)

Zwinstreek

1 kp. Kleiputten Oude Vrede te Knokke (FDS, RDL)

Polders Ramskapelle - Westkapelle - Heist

2 kp. Noordvaartstrook te Ramskapelle, resp. 4 en 3 pulli (LOG)

3 kp. Kleiputten te Heist (WVG, WAV, PAD, DDG)

Achterhaven (Zeebrugge-Dudzele)

1 kp. Weiden kant Lissewege te Zeebrugge, met pulli (WJ)

3 kp. Hoge Noen te Zeebrugge (WCO, MVW)

3 kp. O.T. Spoorweg Oost te Zeebrugge (JOV)

1 kp. Weiden kant Lissewege te Zeebrugge (WJ)

2 kp. Weiden Distrigaz te Zeebrugge (JDB)

1 kp. Weiden Hoge Noen te Zeebrugge (WCO, MVW)

1 kp. Weiden Spoorweg Oost te Zeebrugge (JOV, MVW)

3 kp. Weiden Spoorweg West te Zeebrugge (FDS)

Lissewege (polders Fonteintjes - Eendekooi)

5 kp. Ter Doest te Lissewege (PDH)

Polders van Uitkerke

25 kp. Eendeweiden te Uitkerke (WUP)

9 kp. Grutto Weiden Noord te Uitkerke (WUP)

11 kp. Grutto Weiden Zuid te Zuienkerke (WUP)

26 kp. Kuststrook te Uitkerke (WUP)

3 kp. Kievitweiden te Uitkerke (WUP)

3 kp. Meeuweweiden te Uitkerke (WUP)

4 kp. Plevierweiden te Uitkerke (WUP)

41 kp. Reigersweiden te Uitkerke (WUP)

17 kp. Tureluursweiden te Uitkerke (WUP)

7 kp. Velduilweiden te Uitkerke (WUP)

Vlissegem - Klemskerke

11 kp. Bunkerweiden te Vlissegem (WPW)

4 kp. Grote Palingpot te Klemskerke (PL)

12 kp. Vijfwege te Klemskerke (PL)

4 kp. Weiden Klemskerke Noord te Klemskerke (WPW)

6 kp. Weiden Klemskerke Zuid te Klemskerke (WPW)

Oostkerke - Hoeke - Lapscheure

10 kp. Eibroekvaartweiden te Oostkerke (PJ)

2 kp. Groot Boomgaardweiden te Oostkerke (DVB)

1 kp. Weiden te Hoeke (GBU)

5 kp. Vaartweiden Oost te Hoeke (GBU)

7 kp. Vaartweiden West te Hoeke (GBU)

- 2 kp. Kleiputten te Oostkerke (PJ)
- 2 kp. Lievegeleedpolder Zuid te Hoeke (DVB)
- 2 kp. 't Naaie te Oostkerke (VUG)
- 1 kp. Pannepolder te Lapscheure (DVB)
- 1 kp. Put Kobus te Lapscheure (DVB)
- 5 kp. Plevierweiden te Oostkerke (VUG)
- 6 kp. Zwarte Sluispolder te Hoeke (GBU)

Dudzele - Koolkerke - Damme

- 15 kp. Aarseleweiden te Dudzele (GDW)
- 6 kp. Branddijk te Damme (WDP)
- 3 kp. Kruisabeleweiden te Dudzele (GVE)
- 9 kp. Pijpewegweiden te Damme (WDP)
- 7 kp. Ronselaerweiden te Dudzele (FDS)
- 12 kp. Romboutswerve te Damme (WDP)
- 13 kp. Weiden Damse Vaart West te Damme (WDP)
- 2 kp. Weiden Fort van Beieren te Koolkerke (WDP)
- 11 kp. Weiden te Koolkerke (FDS)
- 3 kp. Zuiddijk te Damme (WDP)
- 1 kp. Zuidstrook te Dudzele (WDP)

Zuikerkerke - Hagebos

- 6 kp. Polders Schoeringebrug te Zuikerkerke (DVB)

Moeren van Meetkerke en Houtave

- 3 kp. Hoge Moere te Houtave (MDE)
- 1 kp. Lage Moere te Meetkerke (GC, DW, IL, EDA, JZV)
- 1 kp. Speyen te Brugge (JZV)

Stalhille

- 9 kp. Weiden bij Jagersput te Stalhille (SCO)

Polderrand van Bloemendale tot Varsenare

- 7 kp. Weiden Rijkswacht te Jabbeke (JMY)

Ettelgem - Roksem - Bekegem

- 13 kp. Weiden Pompje te Oudenburg (DVH)



totaal 2007: 375 kp. (2006: 334 kp.)

Tureluur (*Tringa totanus*)

Zwinstreek

- 1 kp. Kleiputten Oude Vrede te Knokke (FDS, RDL)
- 1 kp. Zilte weiden Dievegat te Knokke (FDS, RDL)
- 5 kp. Zwin te Knokke (PJ)

Achterhaven (Zeebrugge - Dudzele)

- 4 kp. CTO te Zeebrugge (FDS)
- 3 kp. Hoge Noen te Zeebrugge (WCO, MVW)
- 1 kp. O.T. Kolen Noord te Zeebrugge (GOB)
- 2 kp. O.T. Spoorweg Oost te Zeebrugge (JOV)
- 1 kp. Plasjes Pelikaan te Zeebrugge (GOB)
- 1 kp. Ruyte Spoorweg Oost te Zeebrugge, weide ernaast (NVV)
- 6 kp. Weiden kant Lissewege te Zeebrugge (WJ)
- 1 kp. Weiden Distrigaz te Zeebrugge (JDB)
- 6 kp. Weiden Hoge Noen te Zeebrugge (WCO, MVW)
- 2 kp. Weiden Spoorweg Oost te Zeebrugge (JOV, MVW)
- 10 kp. Weiden Spoorweg West te Zeebrugge (FDS)

Lissewege (polders Fonteintjes - Eendekooi)

- 4 kp. Monikenwerve te Lissewege (PDH)

Polders van Uitkerke

- 10 kp. Eendeweiden te Uitkerke (WUP)
- 3 kp. Grutto Weiden Noord te Uitkerke (WUP)
- 8 kp. Grutto Weiden Zuid te Zuienkerke (WUP)
- 10 kp. Kuststrook te Uitkerke (WUP)
- 1 kp. Kievitweiden te Uitkerke (WUP)
- 4 kp. Meeuweweiden te Uitkerke (WUP)
- 3 kp. Plevierweiden te Uitkerke (WUP)
- 14 kp. Reigersweiden te Uitkerke (WUP)
- 7 kp. Tureluursweiden te Uitkerke (WUP)
- 7 kp. Velduilweiden te Uitkerke (WUP)

Vlissegem - Klemskerke

- 3 kp. Bunkerweiden te Vlissegem (WPW)
- 1 kp. Grote Palingpot te Klemskerke (PL)
- 3 kp. Vijfwege te Klemskerke (PL)
- 1 kp. Weiden Klemskerke Noord te Klemskerke (WPW)
- 1 kp. Weiden Klemskerke Zuid te Klemskerke (WPW)

Oostkerke - Hoeke - Lapscheure

- 3 kp. Lemspolder te Lapscheure (FDS)
- 3 kp. Eibroekvaartweiden te Oostkerke (PJ)
- 1 kp. Groot Boomgaardweiden te Oostkerke (DVB)
- 1 kp. Kleiputten te Oostkerke (PJ)
- 1 kp. Zwarte Sluispolder te Hoeke (GBU)

Dudzele - Koolkerke - Damme

- 1 kp. Aarseleweiden te Dudzele (GDW)
- 4 kp. Branddijk te Damme (WDP)
- 4 kp. Kruisabeleweiden te Dudzele (GVE)
- 2 kp. Pijpewegweiden te Damme (WDP)
- 3 kp. Ronselaerweiden te Dudzele (FDS)
- 1 kp. Romboutswerve te Damme (WDP)

- 4 kp. Weiden Damse Vaart West te Damme (WDP)
- 2 kp. Weiden te Koolkerke (FDS)
- 2 kp. Zuidstrook te Dudzele (WDP)

Moeren van Meetkerke en Houtave

- 2 kp. Lage Moere te Meetkerke (GC, DW, IL, EDA, JZV)
- 1 kp. Speyen te Brugge (JZV)

Stalhille


- 3 kp. Weiden bij Jagersput te Stalhille (SCO)

Polderrand van Bloemendale tot Varsenare

- 1 kp. Weiden Rijkswacht te Jabbeke(JMY)

Ettelgem - Roksem - Bekegem

- 8 kp. Weiden Pompje te Oudenburg (DVH)



Tureluur houdt stevig stand. De opmars in de Uitkerkse Polders is één van de meest opmerkelijke succesverhalen van de Oostkust. Voor de aanvang van de natuurinrichtingsprojecten, was het gebied goed voor zes broedpaartjes (1990). Laantjes graven, de (zilte) grondwatertafel verhogen, verlagen van de begrazingsdruk ... deed het aantal broedvogels in 2004 stijgen tot 50 paartjes. Nog een Life-project later staat de teller in 2007 op 67 paar en het ziet er naar uit dat het plafond nog niet is bereikt. De globaal toegenomen aantallen in Vlaanderen contrasteren enigszins met de dalende trend in de meeste van de ons omringende landen. De vaststelling dat een aanzienlijk deel van de Vlaamse broedpopulatie voorkomt op opgespoten of nog op te spuiten terreinen die op termijn zo goed als zeker zullen verdwijnen als gevolg van de voortschrijdende havenontwikkeling, laat weinig goeds vermoeden. Aan de Oostkust zal zich dit de komende jaren vooral laten voelen in de Achterhaven van Zeebrugge.



totaal 2007: 171 kp. (2006: 175 kp.)

Zwartkopmeeuw (*Larus melanocephalus*)

Voorhaven

15 kp. Oostdam te Zeebrugge, telling INBO (EST)

Stalhille

2 kp. Weiden bij Jagersput te Stalhille (SCO)



totaal 2007: 17 kp. (2006: 1 kp.)

Kokmeeuw (*Larus ridibundus*)

Voorhaven

388 kp. Oostdam te Zeebrugge, telling INBO (EST)

Achterhaven (Zeebrugge - Dudzele)

4 kp. CTO te Zeebrugge (FDS)

Polders van Uitkerke

2 kp. Reigersweiden te Uitkerke (WUP)

4 kp. Tureluursweiden te Uitkerke (WUP)

34 kp. Velduilweiden te Uitkerke (WUP)



totaal 2007: 432 kp. (2006: 881 kp.)

Stormmeeuw (*Larus canus*)

Voorhaven

2 kp. Oostdam te Zeebrugge, telling INBO (EST)

13 kp. Westdam te Zeebrugge, telling INBO (EST)



totaal 2007: 15 kp. (2006: 5 kp.)

Kleine Mantelmeeuw (*Larus graellsii*)

Voorhaven

5 kp. Oostdam te Zeebrugge, telling INBO (EST)

3992 kp. Westdam te Zeebrugge, telling INBO (EST)



totaal 2007: 3997 kp. (2006: 4573 kp.)

Zilvermeeuw (*Larus argentatus*)

Voorhaven

1312 kp. Westdam te Zeebrugge, telling INBO (EST)

Strand

1 kp. Strand bij Oostdam te Zeebrugge (WVG, WAV, PAD, DDG)

Achterhaven (Zeebrugge - Dudzele)

4 kp. CTO te Zeebrugge (FDS)



totaal 2007: 1317 kp. (2006: 1757 kp.)

Grote Stern (*Sterna sandvicensis*)

Voorhaven

1127 kp. Oostdam te Zeebrugge, telling INBO (EST)



totaal 2007: 1127 kp. (2006: 2062 kp.)

Visdief (*Sterna hirundo*)

Voorhaven

2791 kp. Oostdam te Zeebrugge, telling INBO (EST)

Achterhaven (Zeebrugge - Dudzele)

2 kp. CTO te Zeebrugge (FDS)

Polders van Uitkerke

1 kp. Velduilweiden te Uitkerke (WUP)



totaal 2007: 2794 kp. (2006: 2236 kp.)

Dwergstern (*Sterna albifrons*)

Voorhaven

78 kp. Oostdam te Zeebrugge, telling INBO (EST)

Strand

43 kp. Strand bij Oostdam te Zeebrugge (WVG, WAV, PAD, DDG)



totaal 2007: 121 kp. (2006: 101 kp.)

Zomertortel (*Streptopelia turtur*)

Zwinstreek

17 kp. Zwinbosjes te Knokke (WVG, WAV, PAD, DDG)

Polders Ramskapelle - Westkapelle - Heist

1 kp. Kleiputten te Heist (WVG, WAV, PAD, DDG)

Achterhaven (Zeebrugge - Dudzele)

2 kp. O.T. Dudzele te Zeebrugge (FDS)
4 kp. Rietveld Pelikaan te Zeebrugge (DVB, DDG)

Oostkerke - Hoeke - Lapscheure

1 kp. Braambeierhoek te Oostkerke (DVB)
1 kp. Lapscheursegapolder te Hoeke (DVB)
1 kp. Lievegeleedpolder Zuid te Hoeke (DVB)
1 kp. Moeren te Oostkerke (DVB)
1 kp. Stinker & Blinker Broekebrug - Syphons te Oostkerke (WDP)
3 kp. Steenbakkerij te Hoeke (DVB)

Dudzele - Koolkerke - Damme

1 kp. Romboutswerve te Damme (WDP)
1 kp. Stadswallen Oost te Damme (WDP)
2 kp. Stadswallen West te Damme (WDP)
2 kp. Zuiddijk te Damme (WDP)
1 kp. Zuidervaartje te Damme (WDP)

Moeren van Meetkerke en Houtave

1 kp. Hoge Moere te Meetkerke (JZV)
1 kp. Eendekooi te Meetkerke (EDA)
5 kp. Lage Moere te Meetkerke (GC, DW, IL, EDA, JZV)

Male - Sijsele

1 kp. Stinker & Blinker - Leestjesbrug te Moerkerke (ECR)
1 kp. Stinker & Blinker Syphons - Mole te Moerkerke (ECR)

Ettelgem - Roksem - Bekegem

2 kp. Put te Roksem (SDH)

Beverhoutsveld

2 kp. Gentse Vaart Beernem - St.-Joris te Beernem (VUG)
1 kp. Gentse Vaart Moerbrugge - Beernem te Beernem, Vaartstraat (KH)



totaal 2007: 53 kp. (2006: 41 kp.)

Kerkuil (*Tyto alba*)

Zwinstreek

2 kp. Te Knokke (KWG)

Lissewege (polders Fonteintjes - Eendekooi)

1 kp. Te Blankenberge, met tweede broedsel (KWG)

Duinbossen van De Haan - Wenduine

1 kp. Te De Haan (KWG)

Oostkerke - Hoeke - Lapscheure

1 kp. Plevierweiden te Oostkerke (VUG, GBU)

1 kp. Zwinvaartpolder te Oostkerke (GBU)

Dudzele - Koolkerke - Damme

8 kp. Te Damme, 7 met tweede broedsel (KWG)

Zuienkerke - Hagebos

2 kp. Te Zuienkerke, beide met tweede broedsel (KWG)

Moeren van Meetkerke en Houtave

1 kp. Lage Moere te Meetkerke (JZV)

Bebouwde kom van Brugge en randgemeenten

5 kp. Te Brugge, alle met tweede broedsel (KWG)

Polderrand van Bloemendale tot Varsenare

2 kp. Te Jabbeke, 1 met tweede broedsel (KWG)

Bossen van Oostkamp en Loppem

5 kp. Te Oostkamp, 1 met tweede broedsel (KWG)

Bossen van Hertsberge, Beernem, Wingene

4 kp. Te Beernem, 2 met tweede broedsel (KWG)

Aartrijke - Veldegem - Torhout

1 kp. Te Torhout (KWG)



totaal 2007: 34 kp. (2006: 13 kp.)

Steenuil (*Athene noctua noctua*)

Achterhaven (Zeebrugge - Dudzele)

1 kp. Weiden Spoorweg Oost te Zeebrugge (JOV)

Oostkerke - Hoeke - Lapscheure

1 kp. Eibroekvaartpolder te Oostkerke (DVB)
1 kp. Groot Boomgaardweiden te Oostkerke (DVB)
1 kp. Vaartweiden West te Hoeke (GBU)
1 kp. Krinkeldijkweiden te Oostkerke (GBU)
1 kp. Lievegeleedpolder Noord te Hoeke (DVB)
1 kp. Moeren te Oostkerke (DVB)
1 kp. 't Naaie te Oostkerke (VUG)
2 kp. Plevierweiden te Oostkerke (VUG)
1 kp. Zwinvaartpolder te Oostkerke (GBU)

Dudzele - Koolkerke - Damme

1 kp. Polders te Koolkerke (FDS)
2 kp. Pijpewegweiden te Damme (WDP)
1 kp. Romboutswerve te Damme (WDP)
1 kp. Weiden te Koolkerke (FDS)
1 kp. Waterputweiden te Dudzele (FDS)

Moeren van Meetkerke en Houtave

1 kp. Lage Moere te Meetkerke (GC, DW, IL, EDA, JZV)
1 kp. Speyen te Brugge (JZV)

Male - Sijsele

4 kp. Assebroekse Meersen te Assebroek (EHE)

Beverhoutsveld

1 kp. Vijvers van Halewijn te Beernem, directe omgeving (ENS)

Vloethemveldcomplex

3 kp. Te Zedelgem, Moubekvallei (RVK)
3 kp. Vloethemveld te Zedelgem, directe omgeving (LDC)



totaal 2007: 30 kp. (2006: 33 kp.)

Bosuil (*Strix aluco*)

Male - Sijsele

1 kp. Ryckvelde te Sijsele (WDI, RDL, VUG)
1 kp. Maleveld te Sijsele (ACO)

Beverhoutsveld

1 kp. Park Heilig Hart te Beernem (ENS)

Vloethemveldcomplex

3 kp. Vloethemveld te Zedelgem (LDC)

Bossen van Oostkamp en Loppem

2 kp. Bosjes te Steenbrugge (WPT, JJA)

Bossen van Hertsberge, Beernem, Wingene

1 kp. Te Wingene (NVV)

1 kp. Bulskampveld te Beernem, bedelende juv. (VUG)



totaal 2007: 10 kp. (2006: 4 kp.)

Ransuil (*Asio otus*)

Achterhaven (Zeebrugge - Dudzele)

1 kp. Rietveld Pelikaan te Zeebrugge (DVB, DDG)

Lissewege (polders Fonteintjes - Eendekooi)

1 kp. Smienteweiden te Zeebrugge (RH)

Polders van Uitkerke

1 kp. Groenwaecke te Uitkerke (WUP)

Dudzele - Koolkerke - Damme

1 kp. Kruisabeleweiden te Dudzele (GVE)

1 kp. Ronselaerweiden te Dudzele (FDS)

1 kp. Stadswallen West te Damme (WDP)

Moeren van Meetkerke en Houtave

1 kp. Hoge Moere te Meetkerke, bedelende juv (JZV, MDE)

1 kp. Hoge Moere te Houtave (MDE)

Male - Sijsele

1 kp. Assebroekse Meersen te Assebroek (EHE)

1 kp. Maleveld te Sijsele (ACO)

Polderrand van Bloemendale tot Varsenare

1 kp. Te Varsenare, bedelend juv. bosje Nieuwege (JZV)

Vloethemveldcomplex

2 kp. Vloethemveld te Zedelgem (LDC)

Bossen van Oostkamp en Loppem

1 kp. Kampveld te Oostkamp, 4 pulli op nest (WDI)

Aartrijke - Veldegem - Torhout

1 kp. Centrum te Aartrijke, 2 pulli (NVV)



totaal 2007: 15 kp. (2006: 18 kp.)

Gierzwaluw (*Apus apus*)

Polders Ramskapelle - Westkapelle - Heist

2 kp. Centrum te Heist (SBM)

Dudzele - Koolkerke - Damme

12 kp. Te Sint-Kruis (GZW)

Male - Sijsele

6 kp. Te Assebroek (GZW)

Bebouwde kom van Brugge en randgemeenten

25 kp. Centrum te Brugge, niet volledig geteld (GZW)

Polderrand van Bloemendale tot Varsenare

1 kp. Elfhoek te Jabbeke (SCO)

10 kp. Centrum te Jabbeke (SCO, MPO, JMY)

Bossen van Sint-Andries en Sint-Michiels

1 kp. Novotel te Sint-Michiels, bij nestholte (LOG)

9 kp. Centrum te Sint-Andries, refuge (SDH, GZW)

5 kp. Te Sint-Michiels, café Tijl (GZW)

Bossen van Oostkamp en Loppem

1 kp. Te Ruddervoorde (NVV)

Bossen van Hertsberge, Beernem, Wingene

1 kp. Te Wingene, 'de Zande' (LVP, KH)

Aartrijke - Veldegem - Torhout

3 kp. Te Aartrijke (NVV)

totaal 2007: 76 kp. (2006: -)

IJsvogel (<i>Alcedo atthis</i>)
--

Dudzele - Koolkerke - Damme

1 kp. Pereboomweiden Zuid te Dudzele (FDS)
1 kp. Weiden Damse Vaart West te Damme (WDP)

Moeren van Meetkerke en Houtave

1 kp. Lage Moere te Meetkerke (GC, DW, IL, EDA, JZV)

Stalhille

1 kp. Weiden bij Jagersput te Stalhille (SCO)

Male - Sijsele

1 kp. Stinker & Blinker Syphons - Mole te Moerkerke (ECR)

Polderrand van Bloemendale tot Varsenare

1 kp. Te Jabbeke, tuin Vanassche (FDS)
1 kp. Te Snellegem (MPO)

Ettelgem - Roksem - Bekegem

1 kp. Put te Roksem (SDH)

Beverhoutsveld

1 kp. Gentse Vaart Beernem - St.-Joris te Beernem (VUG)
1 kp. Miseriebocht te Beernem (GAW)

Bossen van Sint-Andries en Sint-Michiels

1 kp. Wilgenbroeken te Sint-Michiels, tuincenter Vergote (GDC)

Vloethemveldcomplex

1 kp. Vloethemveld te Zedelgem (LDC)

Bossen van Oostkamp en Loppem

1 kp. Merkenveld te Loppem, broedend oever kasteel Blaasveld (RVK)
2 kp. Warandepuiten te Oostkamp (WDI)

Bossen van Hertsberge, Beernem, Wingene

1 kp. Te Hertsberge, nest in Poverbeek (RVK)



totaal 2007: 16 kp. (2006: 7 kp.)

Groene Specht (*Picus viridis*)

Achterhaven (Zeebrugge - Dudzele)

1 kp. Kanaalberm Zuid te Zeebrugge (FDS)

Lissewege (polders Fonteintjes - Eendekooi)

1 kp. Fonteintjes te Zeebrugge (WUP)

1 kp. Zeebos te Blankenberge (BBE)

Duinbossen van De Haan - Wenduine

1 kp. Duinbossen te Wenduine (BBE)

Oostkerke - Hoeke - Lapsheure

1 kp. Damse Vaart Hoeke - Nederlandse grens te Hoeke (GBU)

1 kp. Krinkeldijk te Oostkerke (GBU)

1 kp. Kleiputten Sint-Donaas te Hoeke (GBU)

1 kp. Moeren te Oostkerke (DVB)

1 kp. 't Naaie te Oostkerke (VUG)

2 kp. Plevierweiden te Oostkerke (VUG)

1 kp. Stinker & Blinker Broekebrug - Syphons te Oostkerke (WDP)

1 kp. Steenbakkerij te Hoeke (DVB)

1 kp. Zeepolder te Lapsheure (DVB)

1 kp. Zwarte Sluispolder te Hoeke (GBU)

1 kp. Zwinvaartpolder te Oostkerke (GBU)

Dudzele - Koolkerke - Damme

1 kp. Romboutswerve te Damme (WDP)

1 kp. Stadswallen Noord te Damme (WDP)

1 kp. Stadswallen West te Damme (WDP)

Moeren van Meetkerke en Houtave

1 kp. Lage Moere te Meetkerke (GC, DW, IL, EDA, JZV)

1 kp. Speyen te Brugge (JZV)

Male - Sijsele

1 kp. Assebroekse Meersen te Assebroek (EHE)

1 kp. Maleveld te Sijsele (ACO)

Beverhoutsveld

1 kp. Miseriebocht te Beernem (GAW)

1 kp. Park Heilig Hart te Beernem (ENS)

Vloethemveldcomplex

5 kp. Vloethemveld te Zedelge (LDC)



totaal 2007: 30 kp. (2006: 34 kp.)

Zwarte Specht (*Dryocopus martius*)

Vloethemveldcomplex

2 kp. Vloethemveld te Zedelgem (LDC)

Bossen van Hertsberge, Beernem, Wingene

1 kp. Heideveld Bornebeek te Beernem (LVP)

Aartrijke - Veldegem - Torhout

1 kp. Kasteel De Mare te Torhout (SVE)



totaal 2007: 4 kp. (2006: 5 kp)

Kleine Bonte Specht (*Dendrocopos minor*)

Zwinstreek

3 kp. Zwinbosjes te Knokke (WVG, WAV, PAD, DDG)

Bebouwde kom van Brugge en randgemeenten

1 kp. Minnewater te Brugge (ACO)

Vloethemveldcomplex

1 kp. Vloethemveld te Zedelgem (LDC)

Bossen van Oostkamp en Loppem

1 kp. Nieuwe Verkaveling Nieuwenhove te Oostkamp (DDK)



totaal 2007: 6 kp. (2006: 3 kp.)

Kuifleeuwerik (*Galerida cristata*)

Strand

1 kp. Strand bij Oostdam te Zeebrugge (WVG, WAV, PAD, DDG)



totaal 2007: 1 kp. (2006: 2 kp.)

Veldleeuwerik (*Alauda arvensis*)

Zwinstreek

- 1 kp. Kreek Da Costa te Knokke (FDS, RDL)
- 3 kp. Zwin te Knokke (GOB, PJ)

Achterhaven (Zeebrugge - Dudzele)

- 11 kp. Hoge Noen te Zeebrugge (WCO, MVW)
- 1 kp. O.T. Kolen Noord te Zeebrugge (GOB)
- 4 kp. O.T. Spoorweg Oost te Zeebrugge (JOV)
- 1 kp. Weiden Hoge Noen te Zeebrugge (WCO)

Polders van Uitkerke

- 10 kp. Eendeweiden te Uitkerke (WUP)
- 6 kp. Grutto Weiden Noord te Uitkerke (WUP)
- 16 kp. Grutto Weiden Zuid te Zuienkerke (WUP)
- 3 kp. Kuststrook te Uitkerke (WUP)
- 7 kp. Kievitweiden te Uitkerke (WUP)
- 2 kp. Meeuweweiden te Uitkerke (WUP)
- 3 kp. Polders te Nieuwmunster (DVV)
- 6 kp. Plevierweiden te Uitkerke (WUP)
- 61 kp. Reigersweiden te Uitkerke (WUP)
- 8 kp. Tureluursweiden te Uitkerke (WUP)
- 3 kp. Velduilweiden te Uitkerke (WUP)

Vlissegem - Klemskerke

- 5 kp. Bunkerweiden te Vlissegem (WPW, WCO)
- 4 kp. Weiden Klemskerke Noord te Klemskerke (WPW, WCO)
- 2 kp. Weiden Klemskerke Zuid te Klemskerke (WPW, WCO)

Oostkerke - Hoeke - Lapscheure

- 2 kp. Eibroekvaartpolder te Oostkerke (DVB)
- 1 kp. Groot Boomgaardweiden te Oostkerke (DVB)
- 1 kp. Vaartweiden West te Hoeke (GBU)
- 1 kp. Lievegeleedpolder Noord te Hoeke (DVB)
- 1 kp. 't Naaie te Oostkerke (VUG)
- 1 kp. Plevierweiden te Oostkerke (VUG)
- 1 kp. Zeepolder te Lapscheure (DVB)

Dudzele - Koolkerke - Damme

- 3 kp. Pijpewegweiden te Damme (WDP)
- 7 kp. Weiden Damse Vaart West te Damme (WDP)

Zuienkerke - Hagebos

- 1 kp. Akkers ten westen van Zuienkerke (HBO)
- 12 kp. Polders Schoeringebrug te Zuienkerke (DVB)

Moeren van Meetkerke en Houtave

2 kp. Hoge Moere te Houtave (MDE)

Male - Sijsele

1 kp. Maleveld te Sijsele (ACO)

Ettelgem - Roskem - Bekegem

3 kp. Weiden Pompje te Oudenburg (DVH)

Bossen van Oostkamp en Loppem

1 kp. Baliebrugge te Ruddervoorde (SCO, NVV)



totaal 2007: 195 kp. (2006: 157 kp.)

Oeverzwaluw (*Riparia riparia*)

Achterhaven (Zeebrugge - Dudzele)

19 kp. O.T. Distrigaz te Zeebrugge (JDB)

Opgespoten terrein van Brugge en Blauwe Toren

62 kp. Zeekanaal Herdersbrug - Insteekdok te Brugge, 62 op 90 nestholtes bezet (WJ)

Bebouwde kom van Brugge en randgemeenten

3 kp. Put te Sint-Pieters (JZV)

Ettelgem - Roskem - Bekegem

0 kp. Put te Roksem, verstoring (SDH)

Beverhoutsveld

12 kp. Miseriebocht te Beernem, beschermingsactie met electriciteit (GAW)



totaal 2007: 96 kp. (2006: 158 kp.)

Huiszwaluw (*Delichon urbica*)

Zwinstreek

8 kp. Te Duinbergen (RVT)

63 kp. Te Knokke (RVT)

Polders Ramskapelle - Westkapelle - Heist

4 kp. Te Heist (RVT)

33 kp. Te Ramskapelle (RVT)
33 kp. Te Westkapelle (RVT)

Lissewege (polders Fonteintjes - Eendekooi)

8 kp. Centrum te Lissewege, Station (HLE)
17 kp. Centrum te Zwankendamme (HLE, HVC)

Polders van Uitkerke

7 kp. Weiden te Uitkerke, Hoeve De Blauwe Duivekeet (GDC)

Duinbossen van De Haan - Wenduine

5 kp. Centrum te De Haan (HDN)

Oostkerke - Hoeke - Lapscheure

24 kp. Krinkeldijk te Oostkerke, boerderij Strubbe (WDP)
7 kp. Syphons te Oostkerke, Gemaal (WDP)

Dudzele - Koolkerke - Damme

76 kp. Centrum te Damme, 51 stadhuis, 13 kerk, 12 Kerkstraat (WDP)
39 kp. Centrum te Koolkerke, 27 aan kerk (FDS)

Zuierenkerke - Hagebos

13 kp. Centrum te Zuierenkerke, bezette nesten dorpskern (WJ)

Moeren van Meetkerke en Houtave

39 kp. Centrum te Meetkerke, Dorpweg (WJ)
4 kp. Centrum te Meetkerke, dorpskern (WJ)

Stalhille

29 kp. Centrum te Stalhille (SCO, MPO, JMY)

Male - Sijsele

8 kp. Te Moerkerke, school Sint-Rita (WDP)
11 kp. Te Moerkerke, Scheewege 24 en 33, resp. 5 en 6 nesten (WDP)
55 kp. Centrum te Moerkerke, 49 aan Kerk, 6 Oud Gemeentehuis (WDP)

Bebouwde kom van Brugge en randgemeenten

22 kp. Handelsdokken te Brugge (WJ)
12 kp. Te Brugge, Kruisabelewijk (FDS)
18 kp. Te Sint-Pieters, Oostense Steenweg 179, 191, 215 en 217 (FDS)

Polderrand van Bloemendale tot Varsenare

16 kp. Te Jabbeke, Station (SCO, MPO, JMY)

Bossen van Oostkamp en Loppem

- 15 kp. Villawijk Erkegem te Oostkamp (RDL)
- 18 kp. Te Loppem, 7 Zeve, 9 Betanie, 2 Bruggestraat 9 (IL)
- 7 kp. Centrum te Oostkamp (PKB)
- 9 kp. Nieuwe Verkeveling Nieuwenhove te Oostkamp, Graaf van Egmontstraat 11 (PKB)

Bossen van Hertsberge, Beernem, Wingene

- 34 kp. Te Beernem, Watertoren Psychiatrisch Instituut (LVP, KH)
- 19 kp. Te Beernem, Slachthuis Wellingstraat (LVP, KH)
- 48 kp. Te Wingene, 'de Zande' (LVP, KH)

Aartrijke - Veldegem - Torhout

- 17 kp. Noordhoek - Zedelgem te Aartrijke, Kazerne (SCO, MKA, NVV)
- 6 kp. Te Torhout, schooltje Sint-Henricus (IL)
- 10 kp. Centrum te Aartrijke (IL)



totaal 2007: 734 kp. (2006: 744 kp.)

Boompieper (*Anthus trivialis*)

Achterhaven (Zeebrugge - Dudzele)

- 1 kp. Hoge Noen te Zeebrugge (WCO, MVW)

Bossen van Sint-Andries en Sint-Michiels

- 1 kp. Beisbroek te Sint-Andries, zp Heideveld (EDP)



totaal 2007: 2 kp. (2006: 1 kp.)

Graspieper (*Anthus pratensis*)

Voorhaven

- 2 kp. Oostdam te Zeebrugge, telling INBO (EST)

Strand

- 3 kp. Strand bij Oostdam te Zeebrugge (WVG, WAV, PAD, DDG)

Zwinstreek

- 1 kp. Kleiputten Oude Vrede te Knokke (FDS, RDL)
- 10 kp. Zwin te Knokke (PJ)
- 4 kp. Zwinbosjes te Knokke (WVG, WAV, PAD, DDG)

Achterhaven (Zeebrugge - Dudzele)

- 8 kp. Hoge Noen te Zeebrugge (WCO, MVW)
- 6 kp. O.T. Spoorweg Oost te Zeebrugge (JOV)
- 1 kp. Rietveld Pelikaan te Zeebrugge (DVB, DDG)

- 2 kp. Weiden Distrigaz te Zeebrugge (JDB)
- 4 kp. Weiden Hoge Noen te Zeebrugge (WCO)
- 2 kp. Weiden Spoorweg Oost te Zeebrugge (JOV)
- 4 kp. Weiden Spoorweg West te Zeebrugge (FDS)

Lissewege (polders Fonteintjes - Eendekooi)

- 1 kp. Haven te Blankenberge, duinen naast Havengeul (JZV)
- 2 kp. Monikkenwerve te Lisseweg (PDH)

Polders van Uitkerke

- 11 kp. Eendeweiden te Uitkerke (WUP)
- 4 kp. Grutto Weiden Noord te Uitkerke (WUP)
- 18 kp. Grutto Weiden Zuid te Zuienkerke (WUP)
- 10 kp. Kuststrook te Uitkerke (WUP)
- 8 kp. Kievitweiden te Uitkerke (WUP)
- 2 kp. Meeuweweiden te Uitkerke (WUP)
- 1 kp. Polders te Nieuwmunster (DVV)
- 10 kp. Plevierweiden te Uitkerke (WUP)
- 49 kp. Reigersweiden te Uitkerke (WUP)
- 21 kp. Tureluursweiden te Uitkerke (WUP)
- 8 kp. Velduilweiden te Uitkerke (WUP)

Vlissegem - Klemskerke

- 4 kp. Bunkerweiden te Vlissegem (WPW, WCO)
- 4 kp. Grote Palingpot te Klemskerke (PL)
- 11 kp. Vijfwege te Klemskerke (PL)
- 3 kp. Weiden Klemskerke Noord te Klemskerke (WPW, WCO)
- 5 kp. Weiden Klemskerke Zuid te Klemskerke (WPW, WCO)

Oostkerke - Hoeke - Lapscheure

- 1 kp. Lemspolder te Lapscheure (FDS)
- 7 kp. Eibroekvaartweiden te Oostkerke (PJ)
- 2 kp. Groot Boomgaardweiden te Oostkerke (DVB)
- 1 kp. Vaartweiden Oost te Hoeke (GBU)
- 1 kp. Vaartweiden West te Hoeke (GBU)
- 2 kp. Plevierweiden te Oostkerke (VUG)
- 2 kp. Zeepolder te Lapscheure (DVB)
- 1 kp. Zwarte Sluispolder te Hoeke (GBU)
- 1 kp. Zwinvaartpolder te Oostkerke (GBU)

Dudzele - Koolkerke - Damme

- 3 kp. Aarseleweiden te Dudzele (GDW)
- 3 kp. Branddijk te Damme (WDP)
- 6 kp. Pijpewegweiden te Damme (WDP)
- 3 kp. Ronselaerweiden te Dudzele (FDS)
- 2 kp. Romboutswerve te Damme (WDP)
- 8 kp. Weiden Damse Vaart West te Damme (WDP)
- 3 kp. Waterhofstedeweiden te Koolkerke (GDW)
- 2 kp. Weiden te Koolkerke (FDS)

Zuikerkerke - Hagebos

11 kp. Polders Schoeringebrug te Zuikerkerke (DVB)

Moeren van Meetkerke en Houtave

3 kp. Hoge Moere te Houtave (MDE)

1 kp. Lage Moere te Meetkerke (GC, DW, IL, EDA, JZV)

1 kp. Speyen te Brugge (JZV)

Stalhille


1 kp. Weiden bij Jagersput te Stalhille (SCO)

Male - Sijsele

2 kp. Maleveld te Sijsele (ACO)

Vloethemveldcomplex

1 kp. Bufferbekken te Zedelgem (NVV)



In 2007 werd voor het eerst extra aandacht besteed aan de stakkers van de akkers: Patrijs, Veldleeuwerik, Gele Kwikstaart, Graspieper. Van elk van deze soorten werden in 2007 aanzienlijk meer territoria gekarteerd dan in 2006. Het is duidelijk dat deze hogere aantallen rechtstreeks gerelateerd zijn aan een verhoogde inventarisatie-inspanning. Het gaat immers niet goed met de akkervogels. Graspieper staat in de Rode Lijst opgenomen in de categorie 'bedreigd', Patrijs en Veldleeuwerik in de categorie 'kwetsbaar' en Gele Kwikstaart in 'achtritgaand'. De Oostkustpolders zonder de parachuttevvlucht van Graspiepers: een trieste zaak maar het zit er aan te komen (foto: Glenn Vermeersch).



totaal 2007: 287 kp. (2006: 169 kp.)

Gele Kwikstaart (*Motacilla flava*)

Achterhaven (Zeebrugge-Dudzele)

1 kp. Weiden Spoorweg West te Zeebrugge (FDS)

Polders van Uitkerke

2 kp. Eendeweiden te Uitkerke (WUP)
1 kp. Kuststrook te Uitkerke (WUP)
2 kp. Kievitweiden te Uitkerke (WUP)
4 kp. Meeuweweiden te Uitkerke (WUP)
3 kp. Polders te Nieuwmunster (DVV)
2 kp. Plevierweiden te Uitkerke (WUP)
22 kp. Reigersweiden te Uitkerke (WUP)
3 kp. Tureluursweiden te Uitkerke (WUP)
1 kp. Velduilweiden te Uitkerke (WUP)

Vlissegem - Klemskerke

3 kp. Grote Palingpot te Klemskerke (PL)
8 kp. Vijfwege te Klemskerke (PL)

Oostkerke - Hoeke - Lapscheure

6 kp. Eibroekvaartpolder te Oostkerke (DVB)
7 kp. Eibroekvaartweiden te Oostkerke (PJ)
7 kp. Groot Boomgaardweiden te Oostkerke (DVB)
2 kp. Weiden te Hoeke (GBU)
3 kp. Vaartweiden Oost te Hoeke (GBU)
2 kp. Vaartweiden West te Hoeke (GBU)
1 kp. Lievegeleedpolder Zuid te Hoeke (DVB)
1 kp. 't Naaie te Oostkerke (VUG)
2 kp. Plevierweiden te Oostkerke (VUG)
1 kp. Zeepolder te Lapscheure (DVB)
3 kp. Zwarte Sluispolder te Hoeke (GBU)
2 kp. Zwinvaartpolder te Oostkerke (GBU)

Dudzele - Koolkerke - Damme

2 kp. Aarseleweiden te Dudzele (GDW)
1 kp. Branddijk te Damme (WDP)
1 kp. Kruisabeleweiden te Dudzele (GVE)
1 kp. Polders te Koolkerke (FDS)
1 kp. Pijpewegweiden te Damme (WDP)
1 kp. Weiden Damse Vaart West te Damme (WDP)
2 kp. Waterhofstedeweiden te Dudzele (GDW)
1 kp. Waterputweiden te Dudzele (FDS)
2 kp. Zuiddijk te Damme (WDP)
2 kp. Zuidstrook te Dudzele (FDS)

Zuikerkerke - Hagebos

- 1 kp. Akkers ten westen van Zuikerkerke (HBO)
- 14 kp. Polders Schoeringebrug te Zuikerkerke (DVB)

Moeren van Meetkerke en Houtave

- 2 kp. Hoge Moere te Houtave (MDE)
- 1 kp. Hoge Moere te Meetkerke (JZV)

Stalhille

- 2 kp. Weiden bij Jagersput te Stalhille (SCO)

Male - Sijsele

- 2 kp. Maleveld te Sijsele (ACO)

Polderrand van Bloemendale tot Varsenare

- 1 kp. Tuinbouwgebied te Varsenare (EKI)
- 2 kp. Weiden Rijkswacht te Jabbeke (JMY)



totaal 2007: 128 kp. (2006: 121 kp.)

Engelse Kwikstaart (*Motacilla flavissima*)

Achterhaven (Zeebrugge - Dudzele)

- 1 kp. Weiden Spoorweg West te Zeebrugge, man Engelse X wijf Gele kwik (FDS)



totaal 2007: 1 kp. (2006: 0 kp.)

Grote Gele Kwikstaart (*Motacilla cinerea*)

Bossen van Sint-Andries en Sint-Michiels

- 1 kp. Novotel te Sint-Michiels, pulli langs Kerkebeek - brugje Novotel (GOB)
- 1 kp. Centrum te Sint-Michiels, Kerkebeek, pulli in straat Guido Orbie (GOB)
- 1 kp. Tillegem te Sint-Michiels, kasteelvijver, 3 pulli, P. Bogaert (GOB)



totaal 2007: 3 kp. (2006: 5 kp.)

Rouwkwikstaart (*Motacilla yarrellii*)

Polders van Uitkerke

- 1 kp. Weiden te Uitkerke, wijf Rouwkwik X man Witte Kwik (KHE)



totaal 2007: 1 kp. (2006: 0 kp.)

Nachtegaal (<i>Luscinia megarhynchos</i>)
--

Zwinstreek

14 kp. Zwinbosjes te Knokke (WVG, WAV, PAD, DDG)

Polders Ramskapelle - Westkapelle - Heist

1 kp. Stapelterrein te Heist (WVG, WAV, PAD, DDG)

Lissewege (polders Fonteintjes - Eendekooi)

1 kp. Fonteintjes te Zeebrugge (WUP)

Duinbossen van De Haan - Wenduine

2 kp. Duinbossen te Wenduine (BBE)

Vloethemveldcomplex

3 kp. Vloethemveld te Zedelgem (LDC)



totaal 2007: 21 kp. (2006: 20 kp.)

Blauwborst (<i>Luscinia svecica</i>)

Zwinstreek

2 kp. Dievegatkreek te Knokke (FDS, RDL)
1 kp. Kleiputten Oude Vrede te Knokke (FDS, RDL)
1 kp. Zwinbosjes te Knokke (WVG, WAV, PAD, DDG)

Polders Ramskapelle - Westkapelle - Heist

2 kp. Kleiputten te Heist (WVG, WAV, PAD, DDG)

Achterhaven (Zeebrugge - Dudzele)

1 kp. Berm Pelikaan te Zeebrugge (DVB, DDG)
2 kp. CTO te Zeebrugge (FDS)
1 kp. O.T. Dudzele te Zeebrugge (FDS)
1 kp. O.T. Spoorweg Oost te Zeebrugge (JOV)
1 kp. Ruigte Spoorweg West te Dudzele (JWA)
17 kp. Rietveld Pelikaan te Zeebrugge (DVB, DDG)
1 kp. Weiden kant Lissewege te Zeebrugge (WJ)
6 kp. Weiden Distrigaz te Zeebrugge (JDB)
7 kp. Weiden Hoge Noen te Zeebrugge (WCO, MVW)
2 kp. Weiden Spoorweg Oost te Zeebrugge (JOV)
5 kp. Weiden Spoorweg West te Zeebrugge (FDS)

Lissewege (polders Fonteintjes - Eendekooi)

2 kp. Smienteweiden te Zeebrugge (RH)

Polders van Uitkerke

- 2 kp. Eendeweiden te Uitkerke (WUP)
- 1 kp. Grutto Weiden Noord te Uitkerke (WUP)
- 1 kp. Grutto Weiden (WUP)
- 3 kp. Kuststrook te Uitkerke (WUP)
- 1 kp. Kievitweiden te Uitkerke (WUP)
- 2 kp. Meeuweweiden te Uitkerke (WUP)
- 2 kp. Polders te Nieuwmunster (DVV)
- 4 kp. Plevierweiden te Uitkerke (WUP)
- 19 kp. Reigersweiden te Uitkerke (WUP)
- 5 kp. Tureluursweiden te Uitkerke (WUP)

Vlissegem - Klemskerke

- 5 kp. Bunkerweiden te Vlissegem (WPW)
- 1 kp. Grote Palingpot te Klemskerke (PL)
- 1 kp. Put Vlissegem te Vlissegem (WPW)
- 1 kp. Vijfwege te Klemskerke (PL)
- 3 kp. Weiden Klemskerke Noord te Klemskerke (WPW)
- 4 kp. Weiden Klemskerke Zuid te Klemskerke (WPW)

Oostkerke - Hoeke - Lapscheure

- 1 kp. Hoge Helm Polder te Lapscheure (FDS)
- 1 kp. Braambeierhoek te Oostkerke (DVB)
- 1 kp. Blauwe Sluis te Hoeke (DVB)
- 1 kp. Eibroekvaartpolder te Oostkerke (DVB)
- 9 kp. Eibroekvaartweiden te Oostkerke (PJ)
- 5 kp. Groot Boomgaardweiden te Oostkerke (DVB)
- 1 kp. Kleiputten te Oostkerke (PJ)
- 1 kp. Kleiputten Sint-Donaas te Hoeke (GBU)
- 2 kp. Lievegeleedkreek te Hoeke (DVB)
- 1 kp. Lapscheursegatpolder te Hoeke (DVB)
- 1 kp. Lievegeleedpolder Noord te Hoeke (DVB)
- 1 kp. Moeren te Oostkerke (DVB)
- 2 kp. Pannepolder te Lapscheure (DVB)
- 4 kp. Plevierweiden te Oostkerke (VUG)
- 1 kp. Steenbakkerij te Hoeke (DVB)
- 4 kp. Zeepolder te Lapscheure (DVB)
- 1 kp. Zwarte Sluis te Hoeke (GBU)

Dudzele - Koolkerke - Damme

- 5 kp. Aarseleweiden te Dudzele (GDW)
- 3 kp. Branddijk te Damme (WDP)
- 2 kp. Pereboomweiden Noord te Dudzele (FDS)
- 1 kp. Pereboomweiden Zuid te Dudzele (FDS)
- 4 kp. Pijpewegweiden te Damme (WDP)
- 7 kp. Waterhofstedeweiden te Dudzele (GDW)
- 2 kp. Waterputweiden te Dudzele (FDS)
- 3 kp. Zuiddijk te Damme (WDP)
- 1 kp. Zuidstrook te Dudzele (WDP)

Zuierenkerke - Hagebos

14 kp. Polders Schoeringebrug te Zuierenkerke (DVB)

Moeren van Meetkerke en Houtave

4 kp. Hoge Moere te Houtave (MDE)
13 kp. Lage Moere te Meetkerke (GC, DW, IL, EDA, JZV)
1 kp. Speyen te Brugge (JZV)

Stalhille

3 kp. Weiden bij Jagersput te Stalhille (SCO)

Polderrand van Bloemendale tot Varsenare

1 kp. Kwetshage te Varsenare (MPO)
1 kp. Tuinbouwgebied te Varsenare (EKI, SCO)

Ettelgem - Roksem - Bekegem

8 kp. Weiden Pompje te Oudenburg (DVH)

☺	totaal 2007: 217 kp. (2006: 124 kp.)
---	---

Gekraagde Roodstaart (*Phoenicurus phoenicurus*)

Zwinstreek

1 kp. Zwinbosjes te Knokke (WVG, WAV, PAD, DDG)

Dudzele - Koolkerke - Damme

5 kp. Branddijk te Damme (WDP)
1 kp. Pijpewegweiden te Damme (WDP)

Moeren van Meetkerke en Houtave

1 kp. Lage Moere te Meetkerke (GC, DW, IL, EDA, JZV)

Male - Sijsele

6 kp. Assebroekse Meersen te Assebroek (EHE)

Beverhoutsveld

9 kp. Beverhoutsveld te Oedelem, noordelijk deel (RDL)
10 kp. Beverhoutsveld te Oedelem, zuidelijk deel (RDL)

Bossen van Sint-Andries en Sint-Michiels

1 kp. Centrum te Sint-Andries, zp refuge (SDH)

Vloethemveldcomplex

6 kp. Vloethemveld te Zedelgem (LDC)



totaal 2007: 40 kp. (2006: 47 kp.)

Roodborsttapuit (*Saxicola torquata*)

Polders Ramskapelle - Westkapelle - Heist

1 kp. Kleiputten te Heist (BBE)

Achterhaven (Zeebrugge - Dudzele)

- 1 kp. Berm Pelikaan te Zeebrugge (DVB, DDG)
- 1 kp. O.T. Distrigaz te Zeebrugge (JDB)
- 1 kp. O.T. Spoorweg Oost te Zeebrugge (JOV)
- 1 kp. Ruigte Spoorweg West te Dudzele (JWA)
- 1 kp. Rietveld Pelikaan te Zeebrugge (DVB, DDG)
- 1 kp. Weiden Distrigaz te Zeebrugge (JDB)
- 1 kp. Weiden Spoorweg Oost te Zeebrugge (JOV)

Lissewege (polders Fonteintjes - Eendekooi)

1 kp. Smienteweiden te Zeebrugge (RH)

Vlissegem - Klermskerke

- 1 kp. Grote Palingpot te Klermskerke (PL)
- 1 kp. Vijfwege te Klermskerke (PL)
- 1 kp. Weiden Klermskerke Noord te Klermskerke (WPW, WCO)

Oostkerke - Hoeke - Lapscheure

- 1 kp. Hoge Helm Polder te Lapscheure (FDS)
- 2 kp. Vaartweiden Oost te Hoeke (GBU)
- 1 kp. Zwarte Sluispolder te Hoeke (GBU)

Dudzele - Koolkerke - Damme

1 kp. Pijpewegweiden te Damme (WDP)

Moeren van Meetkerke en Houtave

- 1 kp. Hoge Moere te Houtave (MDE)
- 5 kp. Lage Moere te Meetkerke (GC, DW, IL, EDA, JZV)

Polderrand van Bloemendale tot Varsenare

1 kp. Weiden Rijkswacht te Jabbeke (JMY)



totaal 2007: 24 kp. (2006: 11 kp.)


Tapuit (*Oenanthe oenanthe*)

Voorhaven

5 kp. Westdam te Zeebrugge, telling INBO (EST)

Achterhaven (Zeebrugge - Dudzele)

1 kp. O.T. Spoorweg Oost te Zeebrugge (JOV)



Tapuit is momenteel één van de zeldzaamste broedvogels van Vlaanderen. Aan de Kust kreeg de soort harde klappen. Illustratief is de ontwikkeling in de Zwinstreek te Knokke-Heist, ooit één van de bolwerken van de soort. In de periode 1981-1985 werd nog gewag gemaakt van een jaarlijks broedbestand van minstens 30 tot 35 koppels. Vooral de Zwinbosjes waren in trek. Eind jaren '80 broedden in de Zwinstreek nog slechts enkele paartjes en ook die zijn intussen al een hele poos verdwenen. In de jaren '90 werd Tapuit een niet-jaarlijkse broedvogel aan de Kus. De laatste paartjes houden stand langsheen de Westdam van Zeebrugge tot ze ook daar plaats zullen moeten maken voor containerterminals en roll-on roll-off parkings (foto: Glenn Vermeersch).



totaal 2007: 6 kp. (2006: 6 kp.)

Cetti's Zanger (*Cettia cetti*)

Zwinstreek

5 kp. Zwinbosjes te Knokke (WVG, WAV, PAD, DDG)

Polders Ramskapelle - Westkapelle - Heist

10 kp. Kleiputten te Heist (WVG, WAV, PAD, DDG)

1 kp. Stapelterrein te Heist (WVG, WAV, PAD, DDG)

Achterhaven (Zeebrugge - Dudzele)

- 2 kp. Berm Pelikaan te Zeebrugge (DVB, DDG)
- 2 kp. Hoge Noen te Zeebrugge (WCO, MVW)
- 5 kp. Kanaalberm Noord te Zeebrugge (WJ)
- 2 kp. Kanaalberm Zuid te Zeebrugge (FDS)
- 1 kp. O.T. Distrigaz te Zeebrugge (JDB)
- 4 kp. O.T. Dudzele te Zeebrugge (FDS)
- 2 kp. Plasjes Pelikaan te Zeebrugge (GOB)
- 1 kp. Ruijte Spoorweg Oost te Zeebrugge (NVV)
- 2 kp. Ruijte Spoorweg West te Dudzele (JWA)
- 10 kp. Rietveld Pelikaan te Zeebrugge (DVB, DDG)

Lissewege (polders Fonteintjes - Eendekooi)

- 1 kp. Bosjes station Dorp te Zeebrugge (FDS)
- 2 kp. Eendekooi te Lissewege (PDH)
- 6 kp. Fonteintjes te Zeebrugge (WUP)
- 1 kp. Monikkenwerve te Lissewege (PDH)
- 1 kp. Smienteweiden te Zeebrugge (RH)

Polders van Uitkerke

- 2 kp. Groenwaecke te Uitkerke (WUP)

Vlissegem - Klemskerke

- 1 kp. Vijfwege te Klemskerke (PL)

Oostkerke, Hoeke, Lapscheure

- 3 kp. Steenbakkerij te Hoeke (DVB)

Dudzele, Koolkerke, Damme

- 1 kp. Jagersput te Damme (WDP)
- 3 kp. Stadswallen West te Damme (WDP)

Moeren van Meetkerke en Houtave

- 2 kp. Lage Moere te Meetkerke (GC, DW, IL, EDA, JZV)

Stalhille

- 1 kp. Jagersput te Stalhille (SCO)
- 4 kp. Weiden bij Jagersput te Stalhille (SCO)

Polderrand van Bloemendale tot Varsenare

- 2 kp. Kwetshage te Varsenare (MPO)
- 2 kp. Tuinbouwgebied te Varsenare (EKI)
- 1 kp. Weiden Rijkswacht te Jabbeke (JMY)

Ettelgem, Roksem, Bekegem

- 1 kp. Put te Roksem (SDH)
- 1 kp. Weiden Pompje te Oudenburg (DVH)



totaal 2007: 82 kp. (2006: 42 kp.)

Graszanger (*Cisticola juncidis*)

Polders Ramskapelle - Westkappelle - Heist

- 4 kp. Kleiputten te Heist (WVG, WAV, PAD, DDG)

Achterhaven (Zeebrugge - Dudzele)

- 6 kp. CTO te Zeebrugge (FDS)
- 4 kp. Hoge Noen te Zeebrugge (WCO, MVW)
- 3 kp. O.T. Distrigaz te Zeebrugge (JDB)
- 2 kp. O.T. Dudzele te Zeebrugge (FDS)
- 4 kp. O.T. Spoorweg Oost te Zeebrugge (JOV)
- 2 kp. Plasjes Pelikaan te Zeebrugge (GOB)
- 19 kp. Rietveld Pelikaan te Zeebrugge (DVB, DDG)
- 2 kp. Weiden kant Lissewege te Zeebrugge (WJ)
- 5 kp. Weiden Distrigaz te Zeebrugge (JDB)
- 2 kp. Weiden Hoge Noen te Zeebrugge (WCO, MVW)
- 2 kp. Weiden Spoorweg Oost te Zeebrugge (JOV)

Polders van Uitkerke

- 2 kp. Kievitweiden te Uitkerke (WUP)
- 1 kp. Reigersweiden te Uitkerke (WUP)
- 3 kp. Tureluursweiden te Uitkerke (WUP)



totaal 2007: 61 kp. (2006: 34 kp.)

Sprinkhaanzanger (*Locustella naevia*)

Zwinstreek

- 1 kp. Dievegatkreek te Knokke (FDS, RDL)
- 1 kp. Kleiputten Oude Vrede te Knokke (FDS, RDL)
- 13 kp. Zwinbosjes te Knokke (WVG, WAV, PAD, DDG)

Polders Ramskapelle - Westkapelle - Heist

- 5 kp. Kleiputten te Heist (WVG, WAV, PAD, DDG)
- 1 kp. Kuststrook te Heist (WVG, WAV, PAD, DDG)

Achterhaven (Zeebrugge-Dudzele)

- 1 kp. Berm Pelikaan te Zeebrugge (DVB, DDG)
- 1 kp. Hoge Noen te Zeebrugge (WCO, MVW)
- 2 kp. Kanaalberm Noord te Zeebrugge (WJ)
- 1 kp. O.T. Distrigaz te Zeebrugge (JDB)


- 2 kp. O.T. Dudzele te Zeebrugge (FDS)
- 1 kp. O.T. Spoorweg Oost te Zeebrugge (JOV)
- 6 kp. Rietveld Pelikaan te Zeebrugge (DVB, DDG)
- 2 kp. Weiden kant Lissewege te Zeebrugge (WJ)
- 2 kp. Weiden Distrigaz te Zeebrugge (JDB)
- 1 kp. Weiden Hoge Noen te Zeebrugge (WCO)

Polders van Uitkerke

- 2 kp. Groenwaecke te Uitkerke (WUP)

Moeren van Meetkerke en Houtave

- 1 kp. Lage Moere te Meetkerke (GC, DW, IL, EDA, JZV)



Van 18 naar 43 territoria is wel een stevige hap vooruit! Een grondige inventarisatie van de Zwinbosjes is hier niet vreemd aan. Verdroging en verruiging van rietvegetaties, nefast voor tal van echte moerasvogels, heeft veelal een positief effect op Sprinkhaanzanger. De toekomst voor de soort is onzeker: een aantal geschikte broedhabitats verbost (wat negatief is) maar duinen lijken dan eerder te verstruwelen, waardoor nieuwe broedplekken ontstaan (foto: Glenn Vermeersch)



totaal 2007: 43 kp. (2006: 18 kp.)

Snor (*Locustella luscinioides*)

Polders van Uitkerke

- 1 kp. Groenwaecke te Uitkerke (WUP)

Dudzele - Koolkerke - Damme

1 kp. Zuiddijk te Damme (WDP)



totaal 2007: 2 kp. (2006: 2 kp.)

Rietzanger (*Acrocephalus schoenobaenus*)

Zwinstreek

- 6 kp. Dievegatkreek te Knokke (FDS, RDL)
- 11 kp. Kleiputten Oude Vrede te Knokke (FDS, RDL)
- 9 kp. Kreek Da Costa te Knokke (FDS, RDL)

Polders Ramskapelle - Westkapelle - Heist

- 36 kp. Kleiputten te Heist (WVG, WAV, PAD, DDG)
- 3 kp. Kuststrook te Heist (WVG, WAV, PAD, DDG)

Achterhaven (Zeebrugge - Dudzele)

- 5 kp. Berm Pelikaan te Zeebrugge (DVB, DDG)
- 4 kp. CTO te Zeebrugge (FDS)
- 13 kp. Hoge Noen te Zeebrugge (WCO, MVW)
- 6 kp. Kanaalberm Noord te Zeebrugge (WJ)
- 15 kp. O.T. Distrigaz te Zeebrugge (JDB)
- 3 kp. O.T. Dudzele te Zeebrugge (FDS)
- 1 kp. O.T. Kolen Noord te Zeebrugge (GOB)
- 6 kp. O.T. Spoorweg Oost te Zeebrugge (JOV)
- 5 kp. Plasjes Pelikaan te Zeebrugge (GOB)
- 4 kp. Ruigte Spoorweg Oost te Zeebrugge (NVV)
- 5 kp. Ruigte Spoorweg West te Dudzele (JWA)
- 61 kp. Rietveld Pelikaan te Zeebrugge (DVB, DDG)
- 13 kp. Weiden kant Lissewege te Zeebrugge (WJ)
- 16 kp. Weiden Distrigaz te Zeebrugge (JDB)
- 26 kp. Weiden Hoge Noen te Zeebrugge (WCO, MVW)
- 8 kp. Weiden Spoorweg Oost te Zeebrugge (JOV)
- 14 kp. Weiden Spoorweg West te Zeebrugge (FDS)

Lissewege (polders Fonteintjes - Eendekooi)

- 2 kp. Bosjes station Dorp te Zeebrugge (FDS)
- 6 kp. Eendekooi te Lissewege (PDH)
- 21 kp. Fonteintjes te Zeebrugge (WUP)
- 1 kp. Monikenwerve te Lissewege (PDH)

Polders van Uitkerke

- 11 kp. Eendeweiden te Uitkerke (WUP)
- 3 kp. Groenwaecke te Uitkerke (WUP)
- 5 kp. Grutto Weiden Noord te Uitkerke (WUP)
- 15 kp. Grutto Weiden Zuid te Zuienkerke (WUP)
- 12 kp. Kuststrook te Uitkerke (WUP)
- 7 kp. Kievitweiden te Uitkerke (WUP)

- 12 kp. Meeuweweiden te Uitkerke (WUP)
- 13 kp. Polders te Nieuwmunster (DVV)
- 15 kp. Plevierweiden te Uitkerke (WUP)
- 57 kp. Reigersweiden te Uitkerke (WUP)
- 34 kp. Tureluursweiden te Uitkerke (WUP)
- 26 kp. Velduilweiden te Uitkerke (WUP)

Vlissegem - Klemskerke

- 21 kp. Bunkerweiden te Vlissegem (WPW)
- 2 kp. Grote Palingpot te Klemskerke (PL)
- 1 kp. Put Vlissegem te Vlissegem (WPW)
- 6 kp. Vijfwege te Klemskerke (PL)
- 17 kp. Weiden Klemskerke Noord te Klemskerke (WPW)
- 23 kp. Weiden Klemskerke Zuid te Klemskerke (WPW)

Oostkerke - Hoeke - Lapscheure

- 3 kp. Blauwe Sluis te Hoeke (DVB)
- 2 kp. Damse Vaart Hoeke - Nederlandse grens te Hoeke (GBU)
- 7 kp. Eibroekvaartweiden te Oostkerke (PJ)
- 2 kp. Flettersdamkreek te Lapscheure (DVB)
- 2 kp. Groot Boomgaardweiden te Oostkerke (DVB)
- 5 kp. Hoeke Vaart Oost te Hoeke (GBU)
- 6 kp. Hoeke Vaart West te Hoeke (GBU)
- 4 kp. Weiden te Hoeke (GBU)
- 9 kp. Vaartweiden Oost te Hoeke (GBU)
- 2 kp. Vaartweiden West te Hoeke (GBU)
- 1 kp. Kwabettekreek te Lapscheure (DVB)
- 4 kp. Kleiputten te Oostkerke (PJ)
- 6 kp. Kleiputten Sint-Donaas te Hoeke (GBU)
- 12 kp. Lievegeleedkreek te Hoeke (DVB)
- 1 kp. Moeren te Oostkerke (DVB)
- 2 kp. 't Naaie te Oostkerke (VUG)
- 1 kp. Pannepolder te Lapscheure (DVB)
- 4 kp. Plevierweiden te Oostkerke (VUG)
- 8 kp. Zeepolder te Lapscheure (DVB)
- 3 kp. Zwinvaartpolder te Oostkerke (GBU)

Dudzele - Koolkerke - Damme

- 7 kp. Aarseleweiden te Dudzele (GDW)
- 4 kp. Branddijk te Damme (WDP)
- 1 kp. Dudzeleweiden te Dudzele (FDS)
- 1 kp. Jagersput te Damme (WDP)
- 1 kp. Kruisabeleweiden te Dudzele (GVE)
- 2 kp. Pereboomweiden Noord te Dudzele (FDS)
- 6 kp. Romboutswerve te Damme (WDP)
- 1 kp. Stadswallen West te Damme (WDP)
- 9 kp. Weiden Damse Vaart West te Damme (WDP)
- 4 kp. Waterhofstedeweiden te Dudzele (GDW)
- 4 kp. Weiden te Koolkerke (FDS)
- 2 kp. Waterputweiden te Dudzele (FDS)
- 1 kp. Zuidstrook te Dudzele (WDP)

Zuikerkerke - Hagebos

- 1 kp. Akkers ten westen van Zuikerkerke (HBO)
- 11 kp. Polders Schoeringebrug te Zuikerkerke (DVB)

Moeren van Meetkerke en Houtave

- 4 kp. Hoge Moere te Houtave (MDE)
- 20 kp. Lage Moere te Meetkerke (GC, DW, IL, EDA, JZV)

Stalhille

- 1 kp. Akkers te Stalhille (DVH, PL)
- 2 kp. Jagersput te Stalhille (SCO)
- 20 kp. Weiden bij Jagersput te Stalhille (SCO)

Polderrand van Bloemendale tot Varsenare

- 15 kp. Kwetshage te Varsenare (MPO)
- 7 kp. Tuinbouwgebied te Varsenare (EKI)
- 7 kp. Weiden Rijkswacht te Jabbeke (JMY)

Ettelgem - Roskem - Bekegem

- 1 kp. 't Pomptje te Oudenburg (DVH)
- 13 kp. Weiden Pompje te Oudenburg (DVH)

☺	totaal 2007: 809 kp. (2006: 672 kp.)
---	---

Bosrietzanger (*Acrocephalus palustris*)

Zwinstreek

- 13 kp. Zwinbosjes te Knokke (WVG, WAV, PAD, DDG)

Polders Ramskapelle - Westkapelle - Heist

- 14 kp. Kleiputten te Heist (WVG, WAV, PAD, DDG)
- 3 kp. Kuststrook te Heist (WVG, WAV, PAD, DDG)
- 1 kp. Stapelterrein te Heist (WVG, WAV, PAD, DDG)

Achterhaven (Zeebrugge - Dudzele)

- 1 kp. Berm Pelikaan te Zeebrugge (DVB, DDG)
- 5 kp. CTO te Zeebrugge (FDS)
- 4 kp. Hoge Noen te Zeebrugge (WCO, MVW)
- 8 kp. Kanaalberm Noord te Zeebrugge (WJ)
- 4 kp. O.T. Distrigaz te Zeebrugge (JDB)
- 3 kp. O.T. Dudzele te Zeebrugge (FDS)
- 1 kp. Ruyte Spoorweg Oost te Zeebrugge (NVV)
- 1 kp. Ruyte Spoorweg West te Dudzele (JWA)
- 4 kp. Rietveld Pelikaan te Zeebrugge (DVB, DDG)
- 1 kp. Weiden kant Lissewege te Zeebrugge (WJ)
- 6 kp. Weiden Distrigaz te Zeebrugge (JDB)

- 1 kp. Weiden Hoge Noen te Zeebrugge (WCO)
- 3 kp. Weiden Spoorweg West te Zeebrugge (FDS)

Lissewege (polders Fonteintjes - Eendekooi)

- 13 kp. Fonteintjes te Zeebrugge (WUP)

Polders van Uitkerke

- 2 kp. Groenwaecke te Uitkerke (WUP)

Vlissegem - Klemsekerke

- 3 kp. Vijfwege te Klemsekerke (PL)

Oostkerke - Hoeke - Lapscheure

- 2 kp. Braambeierhoek te Oostkerke (DVB)
- 2 kp. Eibroekvaartweiden te Oostkerke (PJ)
- 5 kp. Groot Boomgaardweiden te Oostkerke (DVB)
- 1 kp. Kleiputten Sint-Donaas te Hoeke (GBU)
- 5 kp. Moeren te Oostkerke (DVB)
- 2 kp. Plevierweiden te Oostkerke (VUG)
- 5 kp. Steenbakkerij te Hoeke (DVB)
- 1 kp. Zwarte Sluispolder te Hoeke (GBU)

Dudzele - Koolkerke - Damme

- 4 kp. Branddijk te Damme (WDP)
- 1 kp. Kruisabeleweiden te Dudzele (GVE)
- 1 kp. Pereboomweiden Zuid te Dudzele (FDS)
- 9 kp. Pijpewegweiden te Damme (WDP)
- 1 kp. Ronselaerweiden te Dudzele B. (FDS)
- 5 kp. Romboutsverve te Damme (WDP)
- 1 kp. Stadswallen Noord te Damme (WDP)
- 1 kp. Stadswallen Oost te Damme (WDP)
- 3 kp. Stadswallen West te Damme (WDP)
- 1 kp. Stadswallen Zuid te Damme (WDP)
- 7 kp. Weiden Damse Vaart West te Damme (WDP)
- 2 kp. Weiden Fort van Beieren te Koolkerke (WDP)
- 6 kp. Zuiddijk te Damme (WDP)
- 3 kp. Zuidervaartje te Damme (WDP)

Moeren van Meetkerke en Houtave

- 25 kp. Lage Moere te Meetkerke (GC, DW, IL, EDA, JZV)

Stalhille

- 1 kp. Jagersput te Stalhille (SCO)
- 2 kp. Weiden bij Jagersput te Stalhille (SCO)

Male - Sijsele

- 5 kp. Assebroekse Meersen te Assebroek (EHE)

Polderrand van Bloemendale tot Varsenare

- 4 kp. Kwetshage te Varsenare (MPO)
- 1 kp. Tuinbouwgebied te Varsenare (EKI)
- 1 kp. Weiden Rijkswacht te Jabbeke (JMY)

Ettelgem - Roksem - Bekegem

- 11 kp. Put te Roksem (SDH)
- 3 kp. Weiden Pompje te Oudenburg (DVH)

Bossen van Oostkamp en Loppem

- 3 kp. Warandeputten te Oostkamp (WDI)

☺	totaal 2007: 215 kp. (2006: 117 kp.)
---	---

Kleine Karekiet (*Acrocephalus scirpaceus*)

Zwinstreek

- 1 kp. Dievegatkreek te Knokke (FDS, RDL)
- 4 kp. Kleiputten Oude Vrede te Knokke (FDS, RDL)
- 25 kp. Zwinbosjes te Knokke (WVG, WAV, PAD, DDG)

Polders Ramskapelle - Westkapelle - Heist

- 42 kp. Kleiputten te Heist (WVG, WAV, PAD, DDG)
- 8 kp. Kuststrook te Heist (WVG, WAV, PAD, DDG)
- 2 kp. Stapelterrein te Heist (WVG, WAV, PAD, DDG)

Achterhaven (Zeebrugge - Dudzele)

- 9 kp. Berm Pelikaan te Zeebrugge (DVB, DDG)
- 7 kp. CTO te Zeebrugge (FDS)
- 14 kp. Hoge Noen te Zeebrugge (WCO, MVW)
- 12 kp. Kanaalberm Noord te Zeebrugge (WJ)
- 2 kp. Kanaalberm Zuid te Zeebrugge (FDS)
- 4 kp. O.T. Distrigaz te Zeebrugge (JDB)
- 9 kp. O.T. Dudzele te Zeebrugge (FDS)
- 1 kp. O.T. Kolen Noord te Zeebrugge (GOB)
- 6 kp. O.T. Spoorweg Oost te Zeebrugge (JOV)
- 2 kp. O.T. Spoorweg West te Zeebrugge (WJ)
- 3 kp. Plasjes Pelikaan te Zeebrugge (GOB)
- 1 kp. Ruijgte Spoorweg Oost te Zeebrugge (NVV)
- 1 kp. Ruijgte Spoorweg West te Dudzele (JWA)
- 44 kp. Rietveld Pelikaan te Zeebrugge (DVB, DDG)
- 9 kp. Weiden kant Lissewege te Zeebrugge (WJ)
- 9 kp. Weiden Distrigaz te Zeebrugge (JDB)
- 25 kp. Weiden Hoge Noen te Zeebrugge (WCO)
- 6 kp. Weiden Spoorweg Oost te Zeebrugge (JOV)
- 31 kp. Weiden Spoorweg West te Zeebrugge (FDS)

Lissewege (polders Fonteintjes - Eendekooi)

- 2 kp. Eendekooi te Lissewege (PDH)
- 43 kp. Fonteintjes te Zeebrugge (WUP)
- 1 kp. Monikenwerve te Lissewege (PDH)

Polders van Uitkerke

- 13 kp. Eendeweiden te Uitkerke (WUP)
- 7 kp. Groenwaecke te Uitkerke (WUP)
- 6 kp. Grutto Weiden Noord te Uitkerke (WUP)
- 20 kp. Grutto Weiden Zuid te Zuienkerke (WUP)
- 13 kp. Kuststrook te Uitkerke (WUP)
- 6 kp. Kievitweiden te Uitkerke (WUP)
- 15 kp. Meeuweweiden te Uitkerke (WUP)
- 6 kp. Polders te Nieuwmunster (DVV)
- 22 kp. Plevierweiden te Uitkerke (WUP)
- 46 kp. Reigersweiden te Uitkerke (WUP)
- 33 kp. Tureluursweiden te Uitkerke (WUP)
- 21 kp. Velduilweiden te Uitkerke (WUP)

Vlissegem - Klemskerke

- 3 kp. Bunkerweiden te Vlissegem (WPW, WCO)
- 7 kp. Grote Palingpot te Klemskerke (PL)
- 3 kp. Put Vlissegem te Vlissegem (WPW)
- 12 kp. Vijfwege te Klemskerke (PL)
- 3 kp. Weiden Klemskerke Noord te Klemskerke (WPW, WCO)
- 4 kp. Weiden Klemskerke Zuid te Klemskerke (WPW, WCO)

Oostkerke - Hoeke- Lapscheure

- 2 kp. Lemspolder te Lapscheure (FDS)
- 2 kp. Braambeierhoek te Oostkerke (DVB)
- 1 kp. Blauwe Sluis te Hoeke (DVB)
- 9 kp. Damse Vaart Hoeke - Nederlandse grens te Hoeke (GBU)
- 3 kp. Eibroekvaartpolder te Oostkerke (DVB)
- 16 kp. Eibroekvaartweiden te Oostkerke (PJ)
- 2 kp. Flettersdamkreek te Lapscheure (DVB)
- 27 kp. Groot Boomgaardweiden te Oostkerke (DVB)
- 11 kp. Hoeke Vaart West te Hoeke (GBU)
- 6 kp. Weiden te Hoeke (GBU)
- 6 kp. Vaartweiden Oost te Hoeke (GBU)
- 3 kp. Kwabettekreek te Lapscheure (DVB)
- 1 kp. Kaleshoek te Lapscheure (DVB)
- 1 kp. Kleiputten te Oostkerke (PJ)
- 8 kp. Kleiputten Sint-Donaas te Hoeke (GBU)
- 8 kp. Lievegeleedkreek te Hoeke (DVB)
- 2 kp. Lievegeleedpolder Noord te Hoeke (DVB)
- 6 kp. Moeren te Oostkerke (DVB)
- 3 kp. Pannepolder te Lapscheure (DVB)
- 1 kp. Put Kobus te Lapscheure (DVB)
- 7 kp. Plevierweiden te Oostkerke (VUG)
- 5 kp. Steenbakkerij te Hoeke (DVB)
- 5 kp. Stinker & Blinker Zelzatebrug - Broekebrug te Oostkerke (WDP)

- 6 kp. Zeepolder te Lapscheure (DVB)
- 17 kp. Zwarte Sluispolder te Hoeke (GBU)
- 15 kp. Zwinvaartpolder te Oostkerke (GBU)

Dudzele - Koolkerke - Damme

- 12 kp. Aarseleweiden te Dudzele (GDW)
- 17 kp. Branddijk te Damme (WDP)
- 11 kp. Damse Vaart Brugge - Damme te Koolkerke (WDP)
- 3 kp. Damse Vaart Damme - Syphons te Damme (WDP)
- 3 kp. Dudzeleweiden te Dudzele (FDS)
- 3 kp. Jagersput te Damme (WDP)
- 8 kp. Pereboomweiden Noord te Dudzele (FDS)
- 2 kp. Pereboomweiden Zuid te Dudzele (FDS)
- 3 kp. Polders te Koolkerke (FDS)
- 15 kp. Pijpewegweiden te Damme (WDP)
- 15 kp. Ronselaerweiden te Dudzele (FDS)
- 29 kp. Romboutswerve te Damme (WDP)
- 3 kp. Stadswallen Noord te Damme (WDP)
- 4 kp. Stadswallen Oost te Damme (WDP)
- 8 kp. Stadswallen West te Damme (WDP)
- 2 kp. Stadswallen Zuid te Damme (WDP)
- 23 kp. Weiden Damse Vaart West te Damme (WDP)
- 1 kp. Weiden Fort van Beieren te Koolkerke (WDP)
- 14 kp. Waterhofstedeweiden te Dudzele (GDW)
- 14 kp. Weiden te Koolkerke (FDS)
- 8 kp. Waterputweiden te Dudzele (FDS)
- 19 kp. Zuiddijk te Damme (WDP)
- 3 kp. Zuidstrook te Dudzele (FDS)
- 16 kp. Zuidervaartje te Damme (WDP)

Zuienkerke - Hagebos

- 1 kp. Akkers ten westen van Zuienkerke (HBO)
- 12 kp. Polders Schoeringebrug te Zuienkerke (DVB)

Moeren van Meetkerke en Houtave

- 5 kp. Hoge Moere te Houtave (MDE)
- 82 kp. Lage Moere te Meetkerke (GC, DW, IL, EDA, JZV)

Stalhille

- 4 kp. Jagersput te Stalhille (SCO)
- 26 kp. Weiden bij Jagersput te Stalhille (SCO)

Polderrand van Bloemendale tot Varsenare

- 10 kp. Kwetshage te Varsenare (MPO)
- 3 kp. Tuinbouwgebied te Varsenare (EKI)
- 2 kp. Weiden Rijkswacht te Jabbeke (JMY)

Ettelgem - Roksem - Bekegem

- 17 kp. Put te Roksem (SDH)

Bossen van Oostkamp en Loppem

9 kp. Warandeputten te Oostkamp (WDI)



totaal 2007: 1143 kp. (2006: 523 kp.)

Spotvogel (*Hippolais icterina*)

Zwinstreek

3 kp. Zwinbosjes te Knokke (WVG, WAV, PAD, DDG)

Polders Ramskapelle - Westkapelle - Heist

2 kp. Kleiputten te Heist (WVG, WAV, PAD, DDG)

2 kp. Stapelterrein te Heist (WVG, WAV, PAD, DDG)

Achterhaven (Zeebrugge - Dudzele)

1 kp. Ruigte Spoorweg Oost te Zeebrugge (NVV)

Polders van Uitkerke

1 kp. Groenwaecke te Uitkerke (WUP)

Oostkerke - Hoeke - Lapscheure

- 1 kp. Lemspolder te Lapscheure (FDS)
- 1 kp. Braambeierhoek te Oostkerke (DVB)
- 1 kp. Eibroekvaartpolder te Oostkerke (DVB)
- 2 kp. Eibroekvaartweiden te Oostkerke (PJ)
- 4 kp. Groot Boomgaardweiden te Oostkerke (DVB)
- 1 kp. Lievegeleedpolder Zuid te Hoeke (DVB)
- 1 kp. Pannepolder te Lapscheure (DVB)
- 1 kp. Plevierweiden te Oostkerke (VUG)
- 1 kp. Zwinvaartpolder te Oostkerke (GBU)

Dudzele - Koolkerke - Damme

- 1 kp. Aarseleweiden te Dudzele (GDW)
- 1 kp. Pereboomweiden Zuid te Dudzele (FDS)
- 1 kp. Ronselaerweiden te Dudzele (FDS)
- 1 kp. Romboutswerve te Damme (WDP)
- 1 kp. Waterhofstedeweiden te Dudzele (GDW)
- 1 kp. Weiden te Koolkerke (FDS)

Zuienkerke - Hagebos

1 kp. Polders Schoeringebrug te Zuienkerke (HBO)

Moeren van Meetkerke en Houtave

4 kp. Lage Moere te Meetkerke (GC, DW, IL, EDA, JZV)

Ettelgem - Roksem - Bekegem

2 kp. Put te Roksem (SDH)

totaal 2007: 35 kp. (2006: -)

Braamsluiper (*Sylvia curruca*)**Zwinstreek**

15 kp. Zwinbosjes te Knokke (WVG, WAV, PAD, DDG)

Polders Ramskapelle - Westkapelle - Heist

4 kp. Stapelterrein te Heist (WVG, WAV, PAD, DDG)

Achterhaven (Zeebrugge - Dudzele)

1 kp. O.T. Dudzele te Zeebrugge (FDS)

Lissewege (polders Fonteintjes - Eendekooi)

2 kp. Fonteintjes te Zeebrugge (WUP)

Oostkerke - Hoeke - Lapscheure

1 kp. Moeren te Oostkerke (DVB)

1 kp. Pannepolder te Lapscheure (DVB)

Dudzele - Koolkerke - Damme

1 kp. Weiden Damse Vaart West te Damme (WDP)

Moeren van Meetkerke en Houtave

1 kp. Lage Moere te Meetkerke (GC, DW, IL, EDA, JZV)

Ettelgem - Roksem - Bekegem

3 kp. Put te Roksem (SDH)

Vloethemveldcomplex

1 kp. Vloethemveld te Zedelgem (LDC)



totaal 2007: 30 kp. (2006: 18 kp.)

Grasmus (*Sylvia communis*)**Zwinstreek**

3 kp. Dievegatkreek te Knokke (FDS, RDL)

70 kp. Zwinbosjes te Knokke (WVG, WAV, PAD, DDG)

Polders Ramskapelle - Westkapelle - Heist

- 2 kp. Kuststrook te Heist (WVG, WAV, PAD, DDG)
- 11 kp. Stapelterrein te Heist (WVG, WAV, PAD, DDG)

Achterhaven (Zeebrugge - Dudzele)

- 3 kp. Berm Pelikaan te Zeebrugge (DVB, DDG)
- 5 kp. CTO te Zeebrugge (FDS)
- 3 kp. Hoge Noen te Zeebrugge (WCO, MVW)
- 3 kp. Kanaalberm Noord te Zeebrugge (WJ)
- 1 kp. O.T. Distrigaz te Zeebrugge (JDB)
- 2 kp. O.T. Dudzele te Zeebrugge (FDS)
- 1 kp. Plasjes Pelikaan te Zeebrugge (GOB)
- 1 kp. Ruigte Spoorweg West te Dudzele (JWA)
- 2 kp. Weiden Distrigaz te Zeebrugge (JDB)

Lissewege (polders Fonteintjes - Eendekooi)

- 8 kp. Fonteintjes te Zeebrugge. B. (WUP)

Vlissegem - Klemskerke

- 2 kp. Put Vlissegem te Vlissegem (WPW)
- 1 kp. Vijfwege te Klemskerke (PL)

Oostkerke - Hoeke - Lapscheure

- 2 kp. Eibroekvaartpolder te Oostkerke (DVB)
- 5 kp. Groot Boomgaardweiden te Oostkerke (DVB)
- 1 kp. Krinkeldijk te Oostkerke (GBU)
- 1 kp. Lievegeleedpolder Noord te Hoeke (DVB)
- 1 kp. Moeren te Oostkerke (DVB)
- 1 kp. Pannepolder te Lapscheure (DVB)
- 3 kp. Plevierweiden te Oostkerke (VUG)
- 3 kp. Steenbakkerij te Hoeke (DVB)
- 4 kp. Zeepolder te Lapscheure (DVB)

Dudzele - Koolkerke - Damme

- 2 kp. Branddijk te Damme (WDP)
- 1 kp. Pijpewegweiden te Damme (WDP)
- 3 kp. Romboutswerve te Damme (WDP)
- 2 kp. Stadswallen West te Damme (WDP)
- 4 kp. Weiden Damse Vaart West te Damme (WDP)
- 1 kp. Weiden te Koolkerke (FDS)
- 1 kp. Zuidstrook te Dudzele (FDS)
- 1 kp. Zuidervaartje te Damme (WDP)

Moeren van Meetkerke en Houtave

- 2 kp. Hoge Moere te Houtave (MDE)
- 14 kp. Lage Moere te Meetkerke (GC, DW, IL, EDA, JZV)

Stalhille

1 kp. Weiden bij Jagersput te Stalhille (SCO)

Male - Sijsele

5 kp. Assebroekse Meersen te Assebroek (EHE)

1 kp. Maleveld te Sijsele (ACO)

Polderrand van Bloemendale tot Varsenare

5 kp. Kwetshage te Varsenare (MPO)

Ettelgem - Roksem - Bekegem

6 kp. Put te Roksem (SDH)

Vloethemveldcomplex

1 kp. Vloethemveld te Zedelgem (LDC)

Bossen van Oostkamp en Loppem

3 kp. Warandeputten te Oostkamp (WDI)



Voor het eerst zijn er cijfers voorhanden voor Grasmus. In Vlaanderen lijken de aantallen zich langzaam te herstellen. Gestuurd door verbeterde omstandigheden in de overwinteringsgebieden, kon de populatie zich weer uitbreiden maar de herkolonisatie van het landbouwgebied lijkt moeilijker te verlopen dan de opmars in de Duinen. Ruige hoekjes, houtkanten en heggen: echt veel heeft de soort niet nodig (foto: Glenn Vermeersch).

totaal 2007: 192 kp. (2006: -)

Fitis (*Phylloscopus trochilus*)**Zwinstreek**

72 kp. Zwinbosjes te Knokke (WVG, WAV, PAD, DDG)

Polders Ramskapelle - Westkapelle - Heist

4 kp. Stapelterrein te Heist (WVG, WAV, PAD, DDG)

Achterhaven (Zeebrugge-Dudzele)

3 kp. O.T. Dudzele te Zeebrugge (FDS)

1 kp. Weiden Distrigaz te Zeebrugge (JDB)

Lissewege (polders Fonteintjes - Eendekooi)

4 kp. Fonteintjes te Zeebrugge (WUP)

Oostkerke - Hoeke - Lapscheure

1 kp. 't Naaie te Oostkerke (VUG)

Moeren van Meetkerke en Houtave

1 kp. Lage Moere te Meetkerke (GC, DW, IL, EDA, JZV)

Ettelgem, Roksem, Bekegem

6 kp. Put te Roksem (SDH)

Vloethemveldcomplex

1 kp. Put te Zerkegem. (SCO)

Bossen van Oostkamp en Loppem

1 kp. Warandepuiten te Oostkamp. 1w. B. (WDI) Rec. 44821.

totaal 2007: 94 kp. (2006: -)

Vuurgoudhaan (*Regulus ignicapillus*)**Vloethemveldcomplex**

2 kp. Vloethemveld te Zedelgem (LDC)



totaal 2007: 2 kp. (2006: 2 kp.)

Grauwe Vliegenvanger (*Muscicapa striata*)

Zwinstreek

1 kp. Zwinbosjes te Knokke (WVG, WAV, PAD, DDG)

Oostkerke - Hoeke - Lapscheure

1 kp. Moeren te Oostkerke (DVB)

Male - Sijsele

1 kp. Maleveld te Sijsele (ACO)

Bebouwde kom van Brugge en randgemeenten

1 kp. Te Sint-Pieters, met pulli, Blauwe Torenstraat (JZV)

Vloethemveldcomplex

3 kp. Vloethemveld te Zedelgem (LDC)

Bossen van Hertsberge, Beernem en Wingene

1 kp. Te Hertsberge (RJA)



totaal 2007: 8 kp. (2006: 14 kp.)

Bonte Vliegenvanger (*Ficedula hypoleuca*)

Bossen van Hertsberge, Beernem en Wingene

2 kp. Bulskampveld te Beernem, kp met 5 dode juv. (RJA)



totaal 2007: 2 kp. (2006: 1 kp.)

Baardmannetje (*Panurus biarmicus*)

Achterhaven (Zeebrugge-Dudzele)

2 kp. O.T. Distrigaz te Zeebrugge (JDB)
8 kp. Rietveld Pelikaan te Zeebrugge (DVB, DDG)



totaal 2007: 10 kp. (2006: 6 kp.)

Buidelmees (*Remiz pendulinus*)

Achterhaven (Zeebrugge - Dudzele)

1 kp. Rietveld Pelikaan te Zeebrugge (DVB, DDG)



totaal 2007: 1 kp. (2006: 1 kp.)

Matkop (*Parus montanus*)

Vloethemveldcomplex

3 kp. Vloethemveld te Zedelgem (LDC)




totaal 2007: 3 kp. (2006: 3 kp.)

Kuifmees (*Parus cristatus*)

Vloethemveldcomplex

1 kp. Bos De Os en De Ezel te Zerkegem (SCO)

3 kp. Vloethemveld te Zedelgem (LDC)



Voor een aantal soorten is Vloethemveld the place to be: Boomvalk, Bosuil, Zwarte Specht, Kleine Bone Specht, Vuurgoudhaan, Kuifmees, Matkop, Boomklever, Wielewaal en Goudvink, to name but a few. Een ideale stek dus om een birdrace langsheen de Oostkust mee te starten (foto: Glenn Vermeersch)



totaal 2007: 4 kp. (2006: 5kp.)

Boomklever (*Sitta europaea*)

Bebouwde kom van Brugge en randgemeenten

1 kp. Lappersfort te Brugge (PMR)

Beverhoutsveld

1 kp. Park Heilig Hart te Beernem (ENS)

Vloethemveldcomplex

5 kp. Vloethemveld te Zedelgem (LDC)



totaal 2007: 7 kp. (2006: 21 kp.)

Wielewaal (*Oriolus oriolus*)

Zwinstreek

1 kp. Zwinbosjes te Knokke (WVG, WAV, PAD, DDG)

Duinbossen van De Haan - Wenduine

1 kp. Duinbossen te Wenduine (BBE)

Oostkerke - Hoeke - Lapscheure

2 kp. Damse Vaart Hoeke - Nederlandse grens te Hoeke (GBU)

2 kp. Stinker & Blinker Broekebrug - Syphons te Oostkerke (WDP)

Dudzele - Koolkerke - Damme

1 kp. Romboutswerve te Damme (WDP)

Moeren van Meetkerke en Houtave

1 kp. Lage Moere te Meetkerke (GC, DW, IL, EDA, JZV)

Male - Sijsele

1 kp. Stinker & Blinker - Leestjesbrug te Moerkerke (ECR)

2 kp. Stinker & Blinker Syphons - Mole te Moerkerke (ECR)

Vloethemveldcomplex

3 kp. Vloethemveld te Zedelgem (LDC)

Aartijke - Veldegem - Torhout

1 kp. Kasteel De Mare te Torhout (SVE)



totaal 2007: 15 kp. (2006: 8 kp.)

Putter (*Carduelis carduelis*)

Zwinstreek

1 kp. Dievegatkreek te Knokke (FDS, RDL)

2 kp. Zwinbosjes te Knokke (WVG, WAV, PAD, DDG)

Polders Ramskapelle - Westkappelle - Heist

1 kp. Stapelterrein te Heist (WVG, WAV, PAD, DDG)

Oostkerke - Hoeke - Lapscheure

1 kp. Eibroekvaartpolder te Oostkerke (DVB)

1 kp. Plevierweiden te Oostkerke (VUG)

Opgespoten terrein van Brugge en Blauwe Toren

1 kp. Industriezone Blauwe Toren te Sint-Pieters, Monikkenwerve (FWI)

Moeren van Meetkerke en Houtave

1 kp. Lage Moere te Meetkerke (GC, DW, IL, EDA, JZV)

Stalhille

1 kp. Weiden bij Jagersput te Stalhille (SCO)

totaal 2007: 9 kp. (2006: -)

Kneu (<i>Carduelis cannabina</i>)
--

Zwinstreek

8 kp. Zwinbosjes te Knokke (WVG, WAV, PAD, DDG)

Polders Ramskapelle - Westkapelle - Heist

1 kp. Kleiputten te Heist (WVG, WAV, PAD, DDG)

Achterhaven (Zeebrugge - Dudzele)

1 kp. Kanaalberm Noord te Zeebrugge (WJ)

1 kp. O.T. Distrigaz te Zeebrugge (JDB)

2 kp. O.T. Dudzele te Zeebrugge (FDS)

1 kp. Ruyte Spoorweg Oost te Zeebrugge (NVV)

1 kp. Weiden Distrigaz te Zeebrugge (JDB)

1 kp. Weiden Spoorweg West te Zeebrugge (FDS)

Lissewege (polders Fonteintjes - Eendekooi)

2 kp. Fonteintjes te Zeebrugge (WUP)

Vlissegem - Klemskerke

1 kp. Grote Palingpot te Klemskerke (PL)

4 kp. Vijfwege te Klemskerke (PL)

Oostkerke - Hoeke - Lapscheure

1 kp. 't Naaie te Oostkerke (VUG)

3 kp. Plevierweiden te Oostkerke (VUG)

Dudzele - Koolkerke - Damme

2 kp. Pijpewegweiden te Damme (WDP)

totaal 2007: 29 kp. (2006: -)

Goudvink (*Pyrrhula pyrrhula*)

Zwinstreek

3 kp. Zwinbosjes te Knokke (WVG, WAV, PAD, DDG)

Vloethemveldcomplex

2 kp. Vloethemveld te Zedelgem (LDC)

totaal 2007: 5 kp. (2006: 3 kp.)

Rietgors (*Emberiza schoeniclus*)

Zwinstreek

3 kp. Kleiputten Oude Vrede te Knokke (FDS, RDL)

1 kp. Kreek Da Costa te Knokke (FDS, RDL)

Polders Ramskapelle - Westkapelle - Heist

5 kp. Kleiputten te Heist (WVG, WAV, PAD, DDG)

1 kp. Kuststrook te Heist (WVG, WAV, PAD, DDG)

Achterhaven (Zeebrugge - Dudzele)

1 kp. Berm Pelikaan te Zeebrugge (DVB, DDG)

7 kp. Hoge Noen te Zeebrugge (WCO, MVW)

4 kp. O.T. Distrigaz te Zeebrugge (JDB)

1 kp. O.T. Dudzele te Zeebrugge (FDS)

3 kp. O.T. Spoorweg Oost te Zeebrugge (JOV)

1 kp. Plasjes Pelikaan te Zeebrugge (GOB)

2 kp. Ruigte Spoorweg Oost te Zeebrugge (NVV)

20 kp. Rietveld Pelikaan te Zeebrugge (DVB, DDG)

1 kp. Weiden kant Lissewege te Zeebrugge (WJ)

9 kp. Weiden Distrigaz te Zeebrugge (JDB)

4 kp. Weiden Hoge Noen te Zeebrugge (WCO)

5 kp. Weiden Spoorweg Oost te Zeebrugge (JOV)

4 kp. Weiden Spoorweg West te Zeebrugge (FDS)

Lissewege (polders Fonteintjes - Eendekooi)

1 kp. Eendekooi te Lissewege (PDH)

6 kp. Fonteintjes te Zeebrugge (WUP)

1 kp. Monikkenwerve te Lissewege (PDH)

Polders van Uitkerke

- 5 kp. Eendeweiden te Uitkerke (WUP)
- 2 kp. Groenwaecke te Uitkerke (WUP)
- 2 kp. Grutto Weiden Noord te Uitkerke (WUP)
- 5 kp. Grutto Weiden Zuid te Zuienkerke (WUP)
- 6 kp. Kuststrook te Uitkerke (WUP)
- 2 kp. Kievitweiden te Uitkerke (WUP)
- 2 kp. Meeuweweiden te Uitkerke (WUP)
- 1 kp. Polders te Nieuwmunster (DVV)
- 7 kp. Plevierweiden te Uitkerke (WUP)
- 10 kp. Reigersweiden te Uitkerke (WUP)
- 12 kp. Tureluursweiden te Uitkerke (WUP)
- 3 kp. Velduilweiden te Uitkerke (WUP)

Vlissegem - Klemskerke

- 2 kp. Bunkerweiden te Vlissegem (WPW, WCO)
- 2 kp. Grote Palingpot te Klemskerke (PL)
- 6 kp. Vijfwege te Klemskerke (PL)
- 3 kp. Weiden Klemskerke Noord te Klemskerke (WPW, WCO)
- 5 kp. Weiden Klemskerke Zuid te Klemskerke (WPW, WCO)

Oostkerke - Hoeke - Lapscheure

- 1 kp. Blauwe Sluis te Hoeke (DVB)
- 5 kp. Eibroekvaartweiden te Oostkerke (PJ)
- 1 kp. Flettersdamkreek te Lapscheure (DVB)
- 2 kp. Groot Boomgaardweiden te Oostkerke (DVB)
- 2 kp. Hoeke Vaart West te Hoeke (GBU)
- 2 kp. Kleiputten Sint-Donaas te Hoeke (GBU)
- 3 kp. Lievegeleedkreek te Hoeke (DVB)
- 1 kp. Moeren te Oostkerke (DVB)
- 2 kp. Plevierweiden te Oostkerke (VUG)
- 1 kp. Zeepolder te Lapscheure (DVB)
- 3 kp. Zwarte Sluispolder te Hoeke (GBU)

Dudzele - Koolkerke - Damme

- 3 kp. Aarseleweiden te Dudzele (GDW)
- 5 kp. Branddijk te Damme (WDP)
- 1 kp. Dudzeleweiden te Dudzele (FDS)
- 1 kp. Pereboomweiden Noord te Dudzele (FDS)
- 4 kp. Pijpewegweiden te Damme (WDP)
- 2 kp. Ronselaerweiden te Dudzele (FDS)
- 2 kp. Romboutswerve te Damme (WDP)
- 5 kp. Weiden Damse Vaart West te Damme (WDP)
- 1 kp. Weiden Fort van Beieren te Koolkerke (WDP)
- 2 kp. Waterhofstedeweiden te Dudzele (GDW)
- 1 kp. Weiden te Koolkerke (FDS)
- 1 kp. Waterputweiden te Dudzele (FDS)
- 2 kp. Zuidstrook te Dudzele (FDS)

Zuikerkerke - Hagebos

- 1 kp. Akkers ten westen van Zuikerkerke (HBO)
- 10 kp. Polders Schoeringebroh te Zuikerkerke (DVB)

Moeren van Meetkerke en Houtave

- 2 kp. Hoge Moere te Houtave (MDE)
- 2 kp. Hoge Moere te Meetkerke (JZV)
- 8 kp. Lage Moere te Meetkerke (GC, DW, IL, EDA, JZV)

Stalhille

- 1 kp. Jagersput te Stalhille (SCO)
- 2 kp. Weiden bij Jagersput te Stalhille (SCO)

Polderrand van Bloemendale tot Varsenare

- 3 kp. Kwetshage te Varsenare (MPO)
- 1 kp. Tuinbouwgebied te Varsenare (EKI)
- 6 kp. Weiden Rijkswacht te Jabbeke (JMY)



totaal 2007: 244 kp. (2006: 185 kp.)

Dankwoord

Dank aan alle vogels om ook dit jaar weer in grote getale aan de Oostkust te willen broeden. Aan iedereen die een broedgeval doorgaf: merci! Sommigen gaven veel door, anderen een enkel geval maar op zich maakt dat niets uit. Dit rapport is een product van de ganse ploeg, van iedereen die zich onder de vleugels van de Vogelwerkgroep Mergus schaart en onze waardering is er voor iedereen. Glenn Vermeersch wordt bedankt voor het aanleveren van enkele topplaten. Er is een heel goeie symbiose tussen Mergus en het INBO: onze vogelwerkgroep bundelt alle broedvogelgegevens en maakt die via dit rapport over aan het INBO die er op haar beurt dankbaar gebruik van maakt om bv. het BBV-rapport mee op te maken. Het INBO (in dit geval Glenn) stelt op haar beurt dan weer foto's ter beschikking om het rapport te verfraaien en zo zijn we allemaal tevreden. De waardering vanuit het INBO en Natuurpunt voor het inventarisatiewerk dat VWG Mergus jaarlijks verzet is groot want beide beseffen heel goed dat de Oostkust één van de best onderzochte regio's van Vlaanderen is. Het cijfermateriaal dat hieruit voortvloeit is dan ook van kapitaal belang voor nationale en internationale rapportage en wordt zo veel als mogelijk aangewend om ook het natuurbeleid in Vlaanderen in de goede richting te sturen. Daarom alleen al moeten we met z'n allen dit werk voortzetten. We hopen dat ook voor 2008 heel wat broedvogelgegevens zullen worden doorgegeven zodat er gauw weer een nieuw broedvogelrapport van de ganse Oostkust van de band kan rollen.

Dominique en Frank

Lijst van de gebruikte afkortingen van de waarnemers

Van een aantal gebieden kregen we de resultaten binnen onder de naam van een 'waarnemerscollectief'. Meer bepaald ging het op de Werkgroep Uitkerkse Polders (in dit rapport steeds afgekort tot WUP) dat bestond uit Dirk Content, Franky Beidts, Geert De Clercq, John Van Gompel en Leon Lybeer. Ook van de regio Damme werden de waarnemingen steeds doorgegeven onder de naam van de Werkgroep Damse Polder (afgekort tot WDP). Deze inventarisaties werden uitgevoerd door Daniël Janssens, Donald Dupon, Emmanuel Crul, Martin Verbeke, Moniek Knuysen, Piet Lozie, Robrecht Pillen en Rudy Deplae. De PINK-ploeg - die de Kleiputten van Heist en de Zwinbosjes voor haar rekening nam - bestond uit Wouter Van Gompel, Peter Adriaens, Ward Vercruysse en Davy De Grootte. Eric Stienen, Marc van de walle en Wouter Courtens vormden het INBO-team dat instond voor de inventarisatie van de Voorhaven van Zeebrugge, incl. het Sterneneiland. Heel vaak gingen ook anderen samen op stap, in een los en tijdelijk 'samenwerkingsverband' en werden de waarnemingen slechts doorgegeven door en op naam van één enkele persoon. Onze excuses voor de mensen die op die manier door de mazen van het waarnemersnet glipten en hun naam niet vermeld zien in de onderstaande lijst. In elk geval: aan iedereen die ook maar op één of andere wijze heeft bijgedragen aan de totstandkoming van dit rapport: een welgemeende dank. Hopelijk kunnen we ook in 2008 weer op jullie enthousiaste inzet rekenen.

ACO	Antoine Cornelis	GOB	Guido Orbie	PDH	Paul D'hoore
AVM	Ann Vanmaeckelberge	GVE	Gunther Vergauwen	PJ	Patrick Janssens
BBE	Bruno Beyen	GVH	Geert Vandenheuvel	PKB	Patrick Keirsebilck
CPR	Catherine Priem	GZW	Gierzwaluwenwerkgroep	PL	Paul Lingier
CVO	Catrine Van Overloop	HBO	Hendrik Borglevens	PMR	Philippe Martens
DCE	Dieter Coelembier	HDN	Hilde De Nolf	PRC	Philip Recour
DDG	Davy De Grootte	HLE	Hedy Lecomte	RDL	Romain Deloof
DDK	Daniel Declerck	HVC	Harry Vandecnocke	RH	Roland Hooghuys
DHM	David Herman	IL	Ivan Leroy	RJA	Robert Janssens
DVB	Dominique Verbelen	JJA	John Jaques	RVK	Rik Van De Kerchove
DVH	Dirk Vanhoecke	JMY	Johnny Mylle	RVT	Rudi Vantorre
DVV	Dirk Vercoutter	JOV	Johan Vandepitte	SBM	Stefaan Brinckman
DW	Dirk Werbroeck	JWA	Jef Van de Water	SCO	Stijn Cooleman
ECR	Emmanuel Crul	JZV	Jozef Vansteenkiste	SDH	Steven D'haese
EDA	Edgard Daemen	KDB	Klaas Debusschere	SVE	Stefaan Verplancke
EDP	Eric Depreeuw	KH	Kristof Hurtekant	VOG	Vogellijn
EHE	Eric Hermey	KHE	Kenny Hessel	VUG	Geert Vanhulle
EKI	Eric Kindt	KNR	Karim Neiryck	WAV	Ward Vercruysse
ENS	Egon Niesen	KWG	Kerkuilenwerkgroep	WCO	Wouter Courtens
EST	Eric Stienen	LDC	Luc De Cat	WDI	Willy Dias
FDC	Filip De Coster	LDE	Luc De Coninck	WDP	Werkgroep Damse Polder
FDS	Frank De Scheemaeker	LOG	Lode Gilis	WJ	Wim Jans
FWI	Frederik Willemyns	LVP	Luc Vanpaemel	WLT	Wim Lammerant
GAW	Gabriel Wieme	MDE	Marc De Ceuninck	WPT	Wilfried Pattyn
GBU	Guido Burggraeve	MKA	Machteld Kaesemans	WPW	Wim Pauwels
GC	Geert Carette	MPO	Marcel Pottier	WUP	Werkgroep UitkerksePolder
GDC	Geert De Clercq	MVV	Marc Van de walle	WVG	Wouter Van Gompel
GDW	Geert De Wispelaere	NVV	Noel Vervaecke	WVT	Wouter Vansteelant
GNE	Gustaaf Neyt	PAD	Peter Adriaens		

