

(s a m e n w e r k i n g)

Het natuurinrichtingsproject Bospolder-Ekers Moeras is een initiatief van de afdeling Natuur van het ministerie van de Vlaamse Gemeenschap en de Vlaamse Landmaatschappij, in samenwerking met Stad Antwerpen en Natuurreservaten vzw. Deze partners, die samen de schouders zetten onder de voorbereiding en uitvoering van het project, stellen zich hieronder beknopt voor.



Antwerpen is de grootste stad van Vlaanderen en heeft één van de grootste havens ter wereld. De stad deint verder uit en slijt dicht aan de rand. De haven neemt, met infrastructuur, bedrijfsterrainen, dokken, ..., het grootste deel van de Antwerpse Scheidepolders in. Die ontwikkelingen zetten de resterende groene ruimten en natuurwaarden onder grote druk. Nochtans zijn het behoud en de ontwikkeling van natuur van bijzonder belang om de scheiding tussen de industrie en infrastructuur van de haven en de 'woonstad' Antwerpen op een praktische manier te realiseren.

Het beleid van de stad Antwerpen richt zich nu vooral op het behoud van de groene ruimten die nog resten, en naar het opwaarderen van deze gebieden door natuurbeheer en -ontwikkeling. Vier grote stedelijke natuurgebieden (waaronder Blokkersdijk en Hobokense Polder, erkend als reservaten) worden in samenwerking met verenigingen als Natuurreservaten vzw beheerd en ontwikkeld. Het project Bospolder-Ekers Moeras is het eerste omvangrijke natuurinrichtingsproject op stedelijk grondgebied. Bospolder-Ekers Moeras is één van die resterende open ruimten die heel wat onbenutte mogelijkheden in zich dragen, ondermeer voor natuurrecreatie en -educatie.

Het natuurinrichtingsproject zal de natuurwaarde én de belevingswaarde verhogen voor de bewoners uit de omgeving en op termijn voor heel Antwerpen. Het partnerschap tussen de stad, de Vlaamse Gemeenschap en Natuurreservaten vzw om Bospolder-Ekers Moeras te realiseren zorgt er mee voor dat de stad Antwerpen als 'groene' stad het nieuwe millennium instapt.

Contactpersoon en -adres: Patrick Dictus, stad Antwerpen, dienst Groenvoorziening, Le Grelllelaan 5, 2020 Antwerpen, tel. 03/820.71.20, fax: 03/829.07.14, e-mail: wilfried.vanelsacker@OB.antwerpen.be.

NATUUR RESERVATEN




Natuurreservaten vzw is sinds 1951 actief als vereniging voor natuurbehoud in Vlaanderen. Anno 1999 heeft Natuurreservaten vzw ruim 40.000 leden, beheert de vereniging in Vlaanderen 230 natuurgebieden met een totale oppervlakte van ongeveer 6.000 ha. Zij is niet alleen bekommerd om de natuur in de eigen terreinen, maar ijvert ook voor een beter ruimtelijk natuur- en milieubeleid onder het motto 'natuur voor iedereen'.

In de ruimere regio van de stad werkt Natuurreservaten Antwerpen-Noord vzw onder meer aan de uitbouw van een groot netwerk van toegankelijke natuurgebieden. De vereniging beheert onder meer De Oude Landen in Ekeren, De Kuifeend in Oorderen, Het Galgenschuur en Groot Buitenschoor langs de Schelde, en natuurlijk de Bospolder en het Ekers Moeras. Natuurreservaten Antwerpen-Noord vzw heeft, met andere woorden, een uitgebreide ervaring opgebouwd inzake het beheer van stedelijke natuurgebieden, op basis van een wetenschappelijk onderbouwd beheersplan.

Sommige gebieden, zoals De Oude Landen, zijn vrij toegankelijk voor het publiek, dat trouwens ook uitgenodigd wordt om bij het beheer mee de handen uit de mouwen te steken. Daarnaast organiseert de vereniging geregeld geleide wandelingen in haar natuurgebieden.

Contactpersoon en -adres: Stefan Versweyvel, secretariaat Natuurreservaten Antwerpen-Noord vzw, Steenstraat 25, 2180 Ekeren (tegenover St.-Lambertuskerk), tel. en fax: 03/541.58.25, e-mail: NAN@mail.dma.be.



De afdeling Natuur is, naast bijvoorbeeld de afdeling Bos en Groen, de afdeling Land, ..., één van de afdelingen onder de koepel van de administratie Milieu-, Natuur-, Land- en Waterbeheer (AMINAL) van het ministerie van de Vlaamse Gemeenschap. De afdeling Natuur zorgt voor de voorbereiding, de uitvoering en de evaluatie van het Vlaamse natuurbeleid. Dit houdt een brede waaier aan activiteiten in, onder meer de aankoop van (potentieel) natuurrijke gebieden, natuureducatie en het beheer van de eigen natuurreservaten. De afdeling Natuur ondersteunt ook natuurinitiatieven van gemeenten, provincies en natuurverenigingen.

'Natuur, daar zorgen wij voor' is het motto van de afdeling. Dit kan ondermeer gerealiseerd worden via natuurinrichting, als nieuw instrument van het natuurdecreet. Door een natuurinrichtingsproject als Bospolder-Ekers Moeras kan ook de doelstelling 'natuur dicht bij de stad' waargemaakt worden.

Bij de realisatie van natuurinrichtingsprojecten stuurt de afdeling Natuur de Vlaamse Landmaatschappij, die haar uitvoerende partner is. In dit opzicht zit de afdeling bijvoorbeeld de vergaderingen van het projectcomité van het natuurinrichtingsproject voor.

Contactpersoon en -adres: Mario De Block, ministerie van de Vlaamse Gemeenschap, afdeling Natuur, buitendienst Antwerpen, Copernicuslaan 1, bus 7, 2018 Antwerpen, tel. 03/224.62.56, fax: 03/224.60.87, e-mail: mario.deblock@lin.vlaanderen.be.

(i n s p r a a k)

Uw inspraak als inwoner

In de loop van het project Bospolder-Ekers Moeras zijn er twee adviesmomenten ingebouwd waarbij u als geïnteresseerde inwoner uw stem kan laten horen. Zowel het projectrapport als het uitvoeringsplan zullen neergelegd worden in een openbaar onderzoek. Dat betekent concreet dat u tijdens beide adviesmomenten alle plannen, documenten, kaarten, ... over het natuurinrichtingsproject voor een periode van dertig dagen kan inkijken op een plaats dicht bij het projectgebied. Waar en wanneer de openbare onderzoeken plaats hebben, daarover ontvangt u vooraf precieze informatie. Indien u dat wenst, kan u tijdens die periode opmerkingen, bezwaren of suggesties bij de plannen indienen.

Om u toe te laten dat met kennis van zaken te doen, wordt u op regelmatige tijdstippen op de hoogte gehouden over de stand van zaken in het project Bospolder-Ekers Moeras. Dat gebeurt onder meer via de edities van 'De Antwerpenaar' en door de verspreiding van deze natuurinrichtingskrant in het district van Ekeren en Antwerpen-Luchtbal. Noteert u ook de infoavond over natuurinrichting en Bospolder-Ekers Moeras op maandagavond 19 april om 19.30 u in het districtshuis van Ekeren (zie pagina 1).

De afdeling Natuur is, naast bijvoorbeeld de afdeling Bos en Groen, de afdeling Land, ..., één van de afdelingen onder de koepel van de administratie Milieu-, Natuur-, Land- en Waterbeheer (AMINAL) van het ministerie van de Vlaamse Gemeenschap. De afdeling Natuur zorgt voor de voorbereiding, de uitvoering en de evaluatie van het Vlaamse natuurbeleid. Dit houdt een brede waaier aan activiteiten in, onder meer de aankoop van (potentieel) natuurrijke gebieden, natuureducatie en het beheer van de eigen natuurreservaten. De afdeling Natuur ondersteunt ook natuurinitiatieven van gemeenten, provincies en natuurverenigingen.



(c o l o f o n)

Deze natuurinrichtingskrant werd, in een oplage van 18.000 ex, gedrukt op gerecycleerd papier.

Eindredactie, grafische vormgeving en foto's: Vlaamse Landmaatschappij, in samenwerking met de afdeling Natuur, Natuurreservaten vzw en de stad Antwerpen, maart 1999.

Drukwerk: Pre&Press, Ham

Voor meer informatie/exemplaren kan u terecht bij de contactadressen hiernaast vermeld.

Verantwoordelijke uitgever: ir. Paul Demeester, administrateur-generaal VLM, Gulden-Vlieslaan 72, 1060 Brussel

84333
0307 013 8856

Water, schone lucht, leefbaarheid
BIBLIOTHEEK

8086

NATUUR

project Bospolder - Ekers Moeras

(w o o r d v o o r a f)

Beste lezer
Met deze infokrant zal u op tijd en stond op de hoogte gehouden worden van de stand van zaken in het natuurinrichtingsproject Bospolder-Ekers Moeras.

'Natuurinrichtingsproject': het is een hele mondvol, en de term klinkt u misschien nog niet vertrouwd in de oren. Dat is niet onlogisch, want het is pas sinds het nieuwe natuurdecreet van 21 oktober 1997 dat het 'instrument' natuurinrichting er is en dat er concrete natuurinrichtingsprojecten van start konden gaan. De eerste editie van deze infokrant biedt daarom een kennismaking met wat deze termen precies inhouden.

Het project Bospolder-Ekers Moeras - waar u dit gebied precies moet situeren, kan u hiernaast lezen - bijt de spits af in Vlaanderen. De bedoeling van dit natuurinrichtingsproject, in één zin gevat, is: het

scheppen van ruimte en kansen voor natuur in de omgeving van de stad en de haven. Natuur die ook toegankelijk is en 'beleefd' kan worden door de inwoners van de stad.

Hoe dat concreet in zijn werk gaat, dat wordt weergegeven op de middenpagina's van deze krant. Als inwoner heeft u trouwens een stem in het kapittel bij het verloop van het project. Daarover leest u alles op de laatste pagina.

Dit project is een initiatief van de afdeling Natuur van het ministerie van de Vlaamse Gemeenschap en de Vlaamse Landmaatschappij, in samenwerking met de stad Antwerpen en Natuurreservaten vzw. Deze partners, die samen de schouders zetten onder de voorbereiding en de uitvoering van het project, stellen zich in deze krant aan u voor.

Informatieavond 19 april

Als u meer wil weten over natuurinrichting en het natuurinrichtingsproject Bospolder-Ekers Moeras bent u welkom op de informatieavond op maandag 19 april. De informatieavond begint om 19.30 u en heeft plaats in het districtshuis van Ekeren, 'Kasteel Veltwijck', Veltwijcklaan 27.



(w a t i s . . . ?)

...natuurinrichting

Natuurinrichting richt gebieden in op zo'n manier dat de natuur er alle kansen krijgt om te herstellen, voort te bestaan of te ontwikkelen. Dat dit vanzelf zou gebeuren, is immers lang niet vanzelfsprekend meer. Dat heeft te maken met een aantal belemmeringen die de groeikansen voor natuur in de weg staan. Verstedelijking, de aanleg van wegen, veranderingen in het grondgebruik en de waterhuishouding, ... kunnen de leefwereld van planten en dieren bedreigen of zelfs vernietigen.

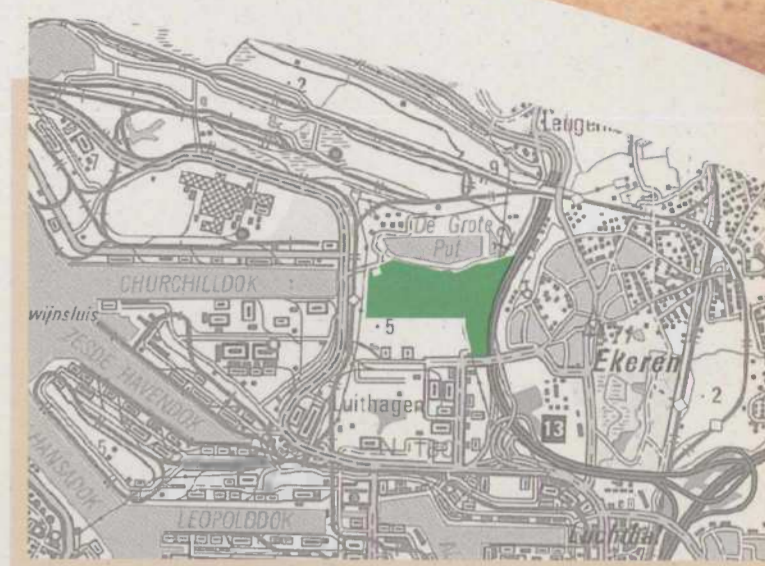
De natuur moet, met andere woorden, soms een handje geholpen worden. Daarvoor heeft de Vlaamse regering natuurinrichting in het leven geroepen, één van de mogelijkheden die het nieuwe natuurdecreet van 21 oktober 1997 biedt om de natuurwaarden te beschermen.

Natuurinrichting beschikt daarvoor over een brede waaier aan maatregelen. Die worden niet allemaal tezamen aangewend: dat is afhankelijk van wat natuurinrichting precies wil realiseren en van de aard van het gebied waarin het ingezet wordt. Enkele voorbeelden kunnen u een beter beeld geven.

Door het wegepatroon aan te passen of het type van wegverharding te veranderen, kan ervoor gezorgd worden dat het verkeer uit de buurt gehouden wordt van broedgebieden van vogelsoorten die gevoelig zijn voor verstoring. Het kan ook de verplaatsing van dieren en

- Het natuurinrichtingsproject Bospolder-Ekers Moeras wil ruimte en kansen scheppen voor natuur in de omgeving van de stad en de haven.

i n r i c h t i n g



(s i t u e r i n g)

Bospolder-Ekers Moeras is een gebied van ongeveer 85 ha op het grondgebied van het district Antwerpen, palend aan het district Ekeren. Voor alle duidelijkheid: Bospolder en Ekers Moeras grenzen aan elkaar en worden daarom voor het natuurinrichtingsproject gezamenlijk in één gebied opgenomen.

In het noorden wordt het gebied begrensd door het recreatiedomein Muisbroek, in het zuiden en het westen door de haven (het Churchilldok) en de havenindustrie (Luithagen). De A12 en de woonkern van Ekeren lijnen het gebied in het oosten af.

Op het gewestplan is Bospolder aangeduid als 'natuurgebied', Ekers Moeras als 'R-gebied' of 'reservaatgebied'.

Eertijds was dit, zoals het omliggende landschap, poldergebied. Tijdens de havenuitbreiding van de laatste decennia werd vooral de westkant van het gebied opgespoten, maar het bleef vrij van industriële vestigingen.

Wanneer u Bospolder-Ekers Moeras nu van op één van de omliggende dijken overschouwt, ziet u een erg verscheiden geheel van graslanden, ruigtes, broekbos, struweel, hoollanden, ..., doorsneden door ondiepe plassen en oudere ontwateringsgreppels. Het heeft een rijkdom aan zeldzame planten als Slijkgroen en Zomerbitterling en bedreigde broedvogels als Rietzanger.

het verspreiden van planten vergemakkelijken. Het uitvoeren van grondwerken, bijvoorbeeld het graven van poelen of het verwijderen van de bodemlaag, kan de aangetaste leefgebieden voor fauna en flora herstellen of er nieuwe creëren. Het ruilen van eigendom of gebruik van percelen kan oplossingen naar voren schuiven voor situaties waar landbouw of bebouwing in natuurgebied problematisch zijn, ...

Zoals u in de middenpagina's zal lezen houden de maatregelen die in het project Bospolder-Ekers Moeras voorgesteld worden, vooral verband met grondwerken, werken aan de waterhuishouding en natuureducatie.

...een natuurinrichtingsproject

Natuurinrichting wordt in de praktijk gebracht door middel van natuurinrichtingsprojecten, zoals Bospolder-Ekers Moeras er een is. In deze projecten wordt gewerkt binnen de grenzen van een afgebakend gebied. Dat kan in een landelijke regio zijn maar evengoed in een stedelijke omgeving, zoals dit project.

Een natuurinrichtingsproject volgt een vastgelegde procedure. Die verloopt stapsgewijs, wat ook te maken heeft met de inspraakmogelijkheden van de bevolking. Daarover leest u meer op de volgende pagina's.



De Vlaamse Landmaatschappij, afgekort VLM, is een Vlaamse openbare instelling met als opdracht 'de zorg voor de open ruimte in Vlaanderen'. Om de zorg voor de open ruimte in de praktijk te kunnen waarmaken heeft de VLM vijf pijlers, die steunen op een eigen wetgeving. Deze pijlers zijn: ruilverkaveling, landinrichting, natuur, de mestbank en het Ondersteunend Centrum van het Geografisch Informatiesysteem Vlaanderen (OC-GIS).

Ruilverkaveling, landinrichting en natuurinrichting kan je samenbrengen onder de noemer: inrichting van de open ruimte. De inrichting gebeurt gebiedsgericht. Dat betekent dat er eerst een gebied (van enkele honderden hectaren voor natuurinrichting tot enkele tienduizenden hectaren voor landinrichting) wordt afgebakend, waarin dan op maat van deze regio kan gepland en uitgevoerd worden.

Natuurinrichting is de nieuwste pijler. Bij het voorbereiden en uitvoeren van natuurinrichtingsprojecten zoals Bospolder-Ekers Moeras heeft de VLM een ondersteunende rol. Dat betekent concreet dat zij het secretariaat van het projectcomité van Bospolder-Ekers Moeras zal waarnemen, dat zij helpt bij het opmaken van projectplannen, de communicatie omtrent het project mee op punt stelt, enzovoort. De VLM zorgt ook voor de uitvoering op het terrein van de maatregelen van natuurinrichting.

Contactpersoon en -adres: Daniël Sanders, Vlaamse Landmaatschappij, provinciale afdeling Herentals, Cardijnlaan 1, 2200 Herentals, tel. 014/25.83.00, fax 014/25.83.99, e-mail: daniel.sanders@vlm.be.



5193

(planopbouw) (het natuurinrichtingsproject)



• Wat wil het natuurinrichtingsproject realiseren?

De situering van Bospolder-Ekers Moeras wees al uit dat het gebied binnen die beperkte oppervlakte heel gevarieerd is: het is een lappendeken van ruigtes, graslanden, broekbos, struweel, hoollanden, ondiepe plassen enz.

Het is precies in die verscheidenheid in bodemgesteldheid (met overgangen van droog naar nat, van kalkrijk zandig naar meer kleiig) dat de kansen op een rijke fauna, flora en vegetatie schuil gaan. Die mogelijkheden worden nu nog niet volledig benut. Dat heeft te maken met een aantal belemmeringen die de groeikansen voor natuur in de weg staan. Zo is er op dit moment nog geen hooi- of begrazingsbeheer voor het gebied. Daardoor verrijgt het stilaan en halen sommige, meer algemene plantensoorten de bovenhand, en dat brengt de verscheidenheid in het gedrag. Het dichtgroeien of verlanden van de oude bedding van de Verlegde Schijns in het Ekers Moeras verarmt de vegetatie die in de overgang tussen land en water groeit. De vele grachten op Bospolder ontwateren de water- en natuurlijke percelen te sterk naar Ekers Moeras.

Dit is maar een aantal van de knelpunten die het natuurinrichtingsproject één voor één wil aanpakken. Dat kan door een brede waaier aan maatregelen. Het plan hieronder geeft u daarvan enkele concrete voorbeelden.

'De waterhuishouding'



Heel wat van de maatregelen die worden voorgesteld in het natuurinrichtingsproject hebben te maken met de waterhuishouding van Bospolder-Ekers Moeras. Dat is ook logisch, want het is vooral in een natte, waterrijke omgeving met de overgangszones naar droger terrein dat een gevarieerde fauna en flora goed kunnen gedijen. Dan hebben we het over vogels als de Bruine kiekendief, Blauwborst, Sprinkhaanrietzanger, Baardmannetje; verschillende soorten libellen als de Kleine roodoogjuffer, Groene glazenmaker en de bedreigde Variabele waterjuffer; plantensoorten als de Zomerbitterling, Moeraswespenorchis, Addertong, ...

Bospolder heeft een netwerk van afwateringsgreppels die het gebied naar de lager gelegen bedding van de Verlegde Schijns afwateren. Dit drainagenet is er nu de oorzaak van dat de ondiepe plassen en poelen in de zomer droog staan, zodat de vegetatie in de zone tussen water en land verrijgt en minder divers wordt. Daarom wordt een aantal van die rechte greppels gedempt. De bedding van de Verlegde Schijns wordt opnieuw vrijgemaakt.

De bouw van een regelbare stuw op de hoofdgracht ter hoogte van het Bospolderpad laat toe het waterpeil in het gebied in de hand te houden. Daardoor kunnen de poelen en plassen het hele jaar door water houden. De bestaande poelen worden verdiept en uitgebreid. Enkele van deze plassen, vooral tegen de Ekerse Dijk aan, zijn overblijfselen van de 'wielen' of doorbraken van dijken in het vroegere poldergebied. Her en der worden ook nieuwe plassen uitgegraven.

Op de dijk die evenwijdig loopt met de Verlegde Schijns wordt een kleilaag aangebracht. Dat verhindert dat het water vanuit Bospolder nog langer doorsijpelt langs deze zandige dijk.

• Bospolder-Ekers Moeras, stap voor stap

Het natuurinrichtingsproject Bospolder-Ekers Moeras wordt zomaar niet van vandaag op morgen uitgevoerd. De realisatie gebeurt stap voor stap.

De eerste stap was het onderzoek naar de haalbaarheid van een natuurinrichtingsproject in Bospolder-Ekers Moeras. Dit was een voorstel van Natuurreservaten vzw. Het onderzoek, uitgevoerd door de afdeling Natuur en de Vlaamse Landmaatschappij, is achter de rug. Het heeft de eerste grote lijnen uitgetekend van wat natuurinrichting in dit gebied kan realiseren. Wat die grote lijnen zijn, dat vindt u hiernaast in tekst en beeld.

De resultaten van het onderzoek worden binnenkort aan de Vlaamse regering voorgelegd. De regering zal dan, op grond hiervan, uitspraak doen over het 'instellen' van het natuurinrichtingsproject Bospolder-Ekers Moeras. Instellen betekent in feite dat het project officieel groen licht krijgt, en dat de bevoegde Vlaamse minister van Leefmilieu en Tewerkstelling het projectcomité kan oprichten. In het projectcomité zetelen vertegenwoordigers van alle betrokken overheden (de stad, de provincie, afdelingen van AMINAL, de VLM, ...) en maatschappelijke groepen (bv natuurverenigingen). Het adviseert de minister over de maatregelen in het natuurinrichtingsproject en coördineert de uitvoering van de werken.

Wanneer het project Bospolder-Ekers Moeras ingesteld is, dan wordt eerst het projectrapport opgemaakt. Dat geeft een overzicht van alle werken en maatregelen die het natuurinrichtingsproject beoogt. De werken en maatregelen worden daarna in het uitvoeringsplan van naaldje tot draadje beschreven, inclusief de kosten. Die worden overigens helemaal gedragen door het Vlaams Gewest.

Van zodra het uitvoeringsplan het fiat krijgt, start het projectcomité met de uitvoering van de werken en maatregelen op het terrein.

• Ingewikkeld en tijdrovend?

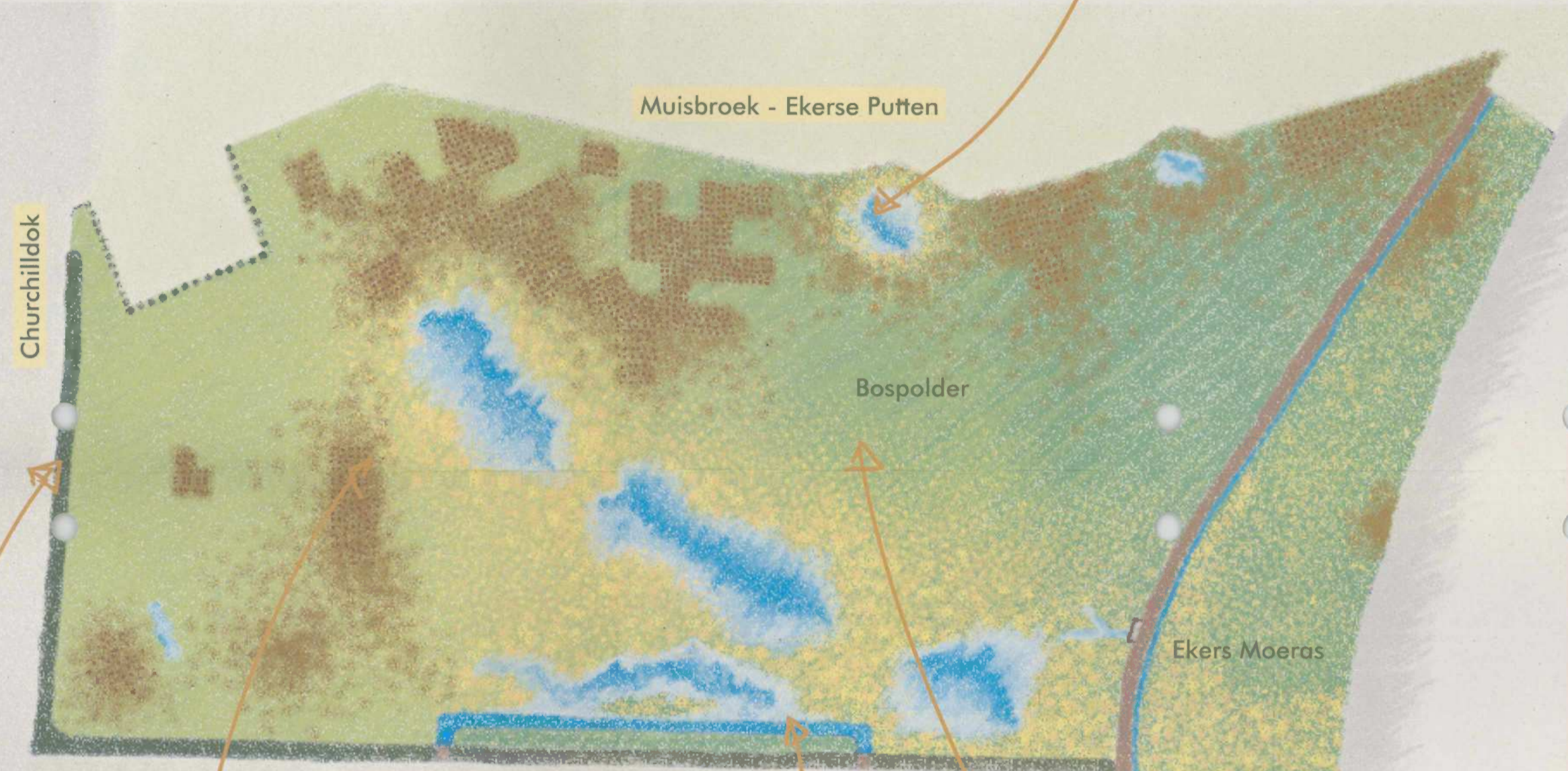
Misschien lijkt dit u nodeloos ingewikkeld en tijdrovend, maar er is een aantal goede redenen om stap voor stap te gaan. Een onderzoek naar de haalbaarheid vooraf voorkomt dat er aan projecten begonnen wordt die achteraf niet aanvaard worden, met verloren kosten en moeite als gevolg. Het opmaken van een projectrapport en een uitvoeringsplan, met de adviesprocedures die eraan gekoppeld worden, maakt het elke geïnteresseerde inwoner mogelijk om 'mee te groeien' in het project.

• De duur van het project Bospolder-Ekers Moeras

Wat de duur van Bospolder-Ekers Moeras betreft, mag u er van uitgaan dat het natuurinrichtingsproject over ongeveer drie jaar zal beëindigd zijn.

(legende)

- droge graslanden (kalkrijk)
- vochtige graslanden (kleiig)
- ondiepe plassen
- struwelen
- (bos)aanplanten
- riet- en zeggevegetaties
- landschapsdijken
- Bospolderpad



'Het landschap en de haven'



Rondom het gebied Bospolder-Ekers Moeras, vooral waar het raakt aan de haven en haar industrie, worden nieuwe landschapsdijken aangelegd of bestaande verbeterd en beplant met streekeigen plantgoed.

Daarbij is het niet de bedoeling het hele gebied hermetisch af te sluiten door het achter dijken in te kapselen. De dijken kunnen het zicht op de havenactiviteiten enigszins wegnemen en het geluid ervan een beetje temperen. De bestaande dijken die geen doel hebben, zoals aan de noordzijde van de blusvijver, worden afgegraven.

'Hooien en begrazen'



Een hooi- en begrazingsbeheer moet de ongecontroleerde verrijking van Bospolder-Ekers Moeras tegengaan. Op afgerasterde plaatsen zal het gebied begrast worden door Galloway-runderen en Konik-paarden. Deze soorten runderen en paarden zijn heel rustige en zelfredzame dieren, bestand tegen alle weer en wind en ruw terrein. De begrazing is extensief: dat wil zeggen dat er maar weinig dieren op een grote oppervlakte grazen.

Begrazing is een vaak toegepaste vorm van natuurbeheer. Begrazing van een groot stuk grond levert een mozaïek op met plekken die kort worden afgegrast en andere waar struikjes of bomen opschielen. Die afwisseling is vanuit het oogpunt van natuurbehoud en het landschap waardevol.

'Natuur-technisch'



De noordelijke oever van de blusvijver voor de aangrenzende Industriezone wordt natuurtechnisch heraanlegd. Dat betekent dat de oever schuin wordt afgegraven zodat de blusvijver 'contact' maakt met het water- en natuurlijke gebied erachter. Op die manier kan de blusvijver natuurlijker inpassen in Bospolder-Ekers Moeras.

Het voorzien van een overloop staat er borg voor dat, wanneer er water uit de blusvijver zou moeten opgepompt worden, het water uit het achterliggende gebied niet mee verdwijnt.

'Natuur voor iedereen'



Dit is een slagzin die in het project Bospolder-Ekers Moeras ook waargemaakt wordt. Een netwerk van wandelpaden maakt het gebied toegankelijk voor de natuurliefhebber, zonder dat de rust van fauna en flora verstoord wordt.

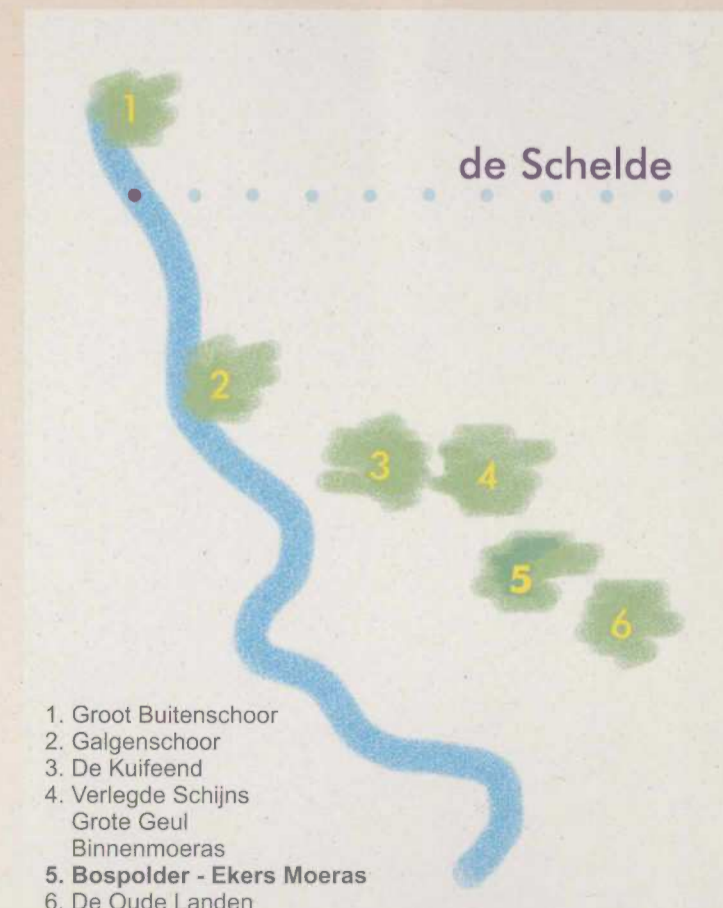
Om het vogellevens in alle rust te kunnen observeren, zal er een vogelkijkhut geplaatst worden.

(eensnoer)

• Een schakel in een snoer van natuurgebieden

Bospolder-Ekers Moeras lijkt op het eerste gezicht een eiland in een zee van industrie, bebouwing en verkeer. Toch ligt het in realiteit in het midden van een snoer van belangrijke natuurgebieden ten noorden van de stad op de rechteroever van de Schelde. Van noordwest naar zuidoost bestaat dit snoer uit de brakwaterschorren Galgenschoor en Groot Buitschoor, de Kuifeend, Grote Geul en de Verlegde Schijns, Bospolder-Ekers Moeras en de Oude Landen. In totaal hebben deze gebieden een oppervlakte van ruim 600 ha.

Omdat Bospolder-Ekers Moeras centraal ligt in dit snoer, is het een belangrijk fourageergebied (dit is het gebied waar dieren voedsel komen zoeken), broedgebied en rustplaats voor de vogelwereld.



1. Groot Buitschoor
2. Galgenschoor
3. De Kuifeend
4. Verlegde Schijns Grote Geul Binnenmoeras
5. Bospolder - Ekers Moeras
6. De Oude Landen