

[TWEE]




Paul-Armand Gode, *Le début du paysage - Col de la Ferrière, 1909*

ViA RUIMTE

Vlaanderen in Actie (ViA), het initiatief van de Vlaamse Regering om Vlaanderen tegen 2020 tot de top vijf van de regio's in Europa te laten behoren, is een ambitieus plan dat volwaardig inzet op innovatie, internationalisering, infrastructuur en levenskwaliteit. Al deze ambities staan of vallen echter met een degelijke ruimtelijke vertaling. Zo stelt het ViA PACT 2020 – het Nieuwe Toekomstpact voor Vlaanderen – dat 'de ruimtelijke kwaliteit in Vlaanderen zorgvuldig blijft, ondanks de welvarendheid van de regio'. Met het Team Vlaams Bouwmeester wensen we, samen met de experts en partners uit het veld, tijdens het komende mandaat te werken aan de ontwikkeling van ruimtelijke en architecturale scenario's voor Vlaanderen, kaderend binnen de internationale ambities van ViA.

We bevinden ons op een interessant scharniermoment binnen de architecturale en ruimtelijke ontwikkeling van Vlaanderen. Zo zijn er niet enkel de ambities van ViA: tegen het einde van 2013 moet er een opvolger klaarliggen voor het huidige Ruimtelijk Structuurplan Vlaanderen. Deze opvolger van het RSV zal moeten inzetten op duidelijke strategische en visionaire keuzes. Vanuit een wederzijdse interesse zal het Team Vlaams Bouwmeester met de Afdeling Ruimtelijke Planning, bevoegd voor de ontwikkeling van het nieuwe plan voor Vlaanderen, op een intense manier meewerken aan de ontwikkeling van strategische scenario's voor een soepel en slim 'masterplan Vlaanderen'.

Daarnaast willen we de komende jaren ook zelf een aantal speculative, architecturale en ruimtelijke denkpijlers en initiatieven uitzetten. Aan de



Grensoverschrijdende regio's (naar cohesieve innovatie)

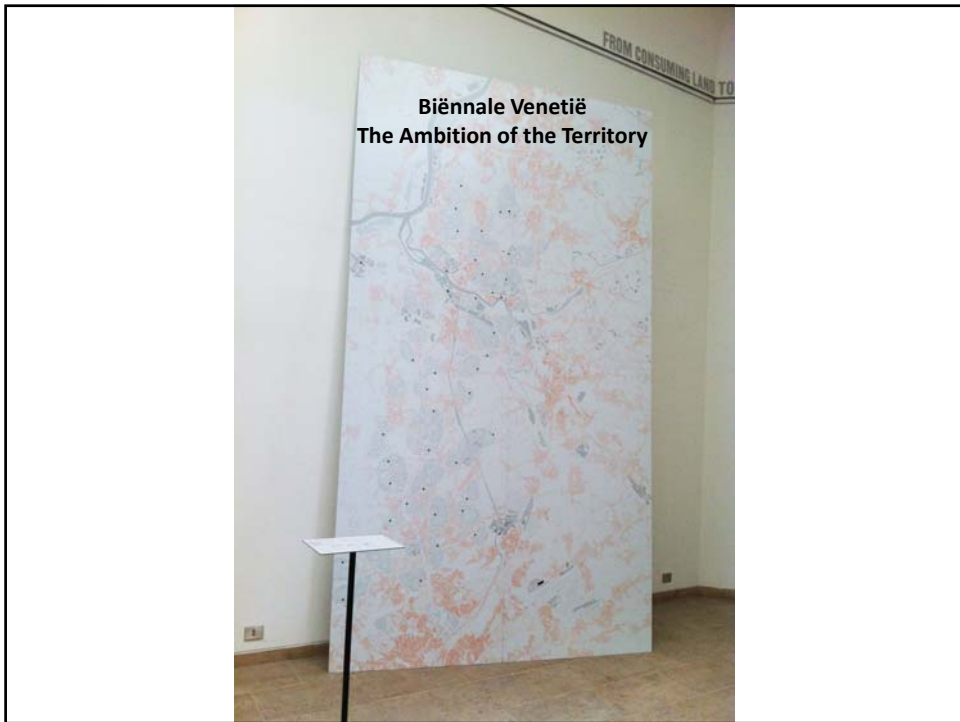
[TWEE]

basis hiervan ligt de vraag wat de Vlaamse regio qua ruimtelijke en architecturale ontwikkeling kan betekenen binnen een Europese context. Een van de pijlers betreft het onderzoek naar regio- of grensoverschrijdende gebieden. Dit zijn gebieden met een potentieel sterke uitstraling en internationale herkenbaarheid, vergelijkbaar met het model van het Trinationaal Eurodistrict Bazel. Mogelijk te onderzoeken entiteiten zijn onder meer de Eurometropool Rijnse-Kortrijk-Doornik, de Delta Antwerpen-Rotterdam, de Euregio Maas-Rijn, maar ook de rand rond Brussel en de kuststreek. Met dit onderzoek naar regio- of grensoverschrijdende gebieden wensen we de architecturale en ruimtelijke marges van Vlaanderen af te tasten, om los te kunnen komen van een krampachtige centrumgedachte, zoals die onder meer tot uitdrukking komt in het model van de Vlaamse Ruit.* De realiteit heeft ons immers al geleerd dat het centrum niet per se in het midden hoeft te liggen.

Het onderzoek in het kader van ViA Ruimte zal gebeuren aan de hand van reële architecturale voorstellen en gebundeld worden in een beschouwende atlas.

* De Vlaamse Ruit behelst de verstedelijkte zone tussen Brussel, Gent, Antwerpen en Leuven, een van de dichtst bevolkte gebieden ter wereld. De Vlaamse Ruit werd als planningsmodel geïntroduceerd in het kader van het Ruimtelijk Structuurplan Vlaanderen.





deSingel
definitie ontwerpogaven



Metropolitaan Kustlandschap 2100 - Doel

De studie heeft **ontwerpend onderzoek als doel**.

Dit bevat de ontwikkeling van **speculatieve pistes, het aftasten van scenario's en de vertaling daarvan**.

Waar de werkgroepen rond de Vlaamse Baaien eerder thematisch werken, brengt deze studie de elementen uit die werkgroepen **samen** en voegt er nieuwe aan toe.

De **integreende logica** van het traject en van de samenwerking is hierbij van uiterst belang.



Metropolitaan Kustlandschap 2100 - Wie

Stuurgroep

Peter Swinnen	TVB	Vlaams Bouwmeester
Luc Van Damme	MOW	Vlaamse Baaien
Charlotte Geldof	RWO	Beleidsplan Ruimte
André Loeckx	KUL	Bijzonder Emeritus, voorzitter jury stadsvernieuwingsprojecten
Joost Schrijnen	TU Delft	Emeritus Professor, RO management consultant
Patrick Meire	UA	hoofd van ecosystem management group

Metropolitaan Kustlandschap 2100 - Hoe

4 fases

Fase 1	verkennende analyse	08/2012 - 01/2013
Fase 2	ontwerpagenda	02/2013 - 05/2013
Fase 3	ontwerpend onderzoek	08/2013 - 02/2013
Fase 4	reflectie + publicatie	02/2014 - 06/2014

Metropolitaan Kustlandschap 2100 - Kader

Kader

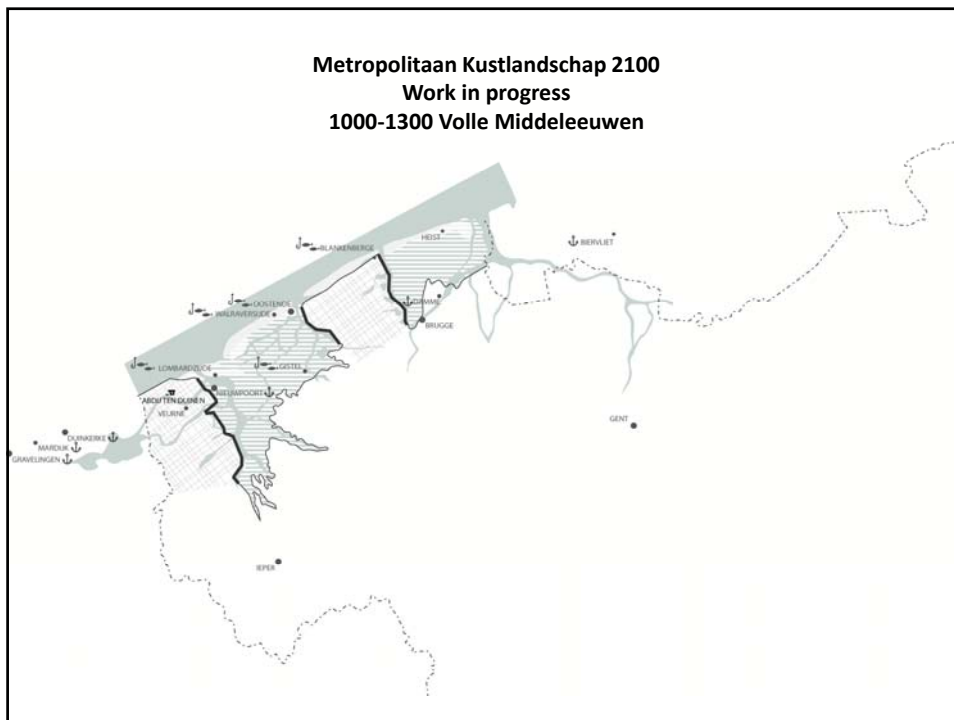

ViA Ruimte	ontwerp	...
Vlaamse Baaien	technisch	2050
Beleidsplan Ruimte	beleid	2020-2050
Coastal communities	bottom-up	2150
Future Commons	commons	2070
CCASPAR	klimaat+ruimte	...
Metropolitaan Kustlandschap		2100

Metropolitaan Kustlandschap 2100 - Fase 1

4 stappen


- Stap 1 **hoe is de kust geëvolueerd?**
- Stap 2 **hoe functioneert de kust vandaag?**
- Stap 3 **hoe posioneert de kust zich vandaag? (benchmark)**
- Stap 4 **synthese (problematieken, uitdagingen, opportuniteiten)**

Alterra + BUUR



Metropolitaan Kustlandschap 2100 Work in progress Europees perspectief

EUROPESE HANDELSROUTES




Het daarbij verschuivende zwaartepunt van de wereld is van internationaal handelsbetreft van de eeuw van de Vlaamse kustvlakte, tot in de 12e eeuw. Opnieuw was het de zwaartepunt van de wereld die aan de omschrijving van deze veranderinge interesse voor de kust, door een aangrijpende en grote economie. Dit werd niet alleen door de groeiende economie, maar ook door de groeiende economie, die geleidelijk aan de verandering van de Westerschelde in Zeeuwse Vlaanderen, bleef aan belangrijke groei, als centrum voor zeehandel en vervoerswegen. Rond 1300 werd er 20 ton zout gewonnen per jaar. Dit werd gebruikt voor het conserveren van vis, maar ook in textielvaren – die bovendien het gebruik van zout bleef.

In het midden van de 12e eeuw nam het belang van de zoutwinning echter af, omdat er zout in de Middellandse Zee gemakkelijkere systemen waren beschikbaar om zout te winnen. Dit was het resultaat van de opgraving van de zoutwinning van de Vlaamse kustvlakte, maar ook van de opgraving van de zoutwinning van de Vlaamse kustvlakte, maar ook van de opgraving van de zoutwinning van de Vlaamse kustvlakte.

De stad die dit het uitsluitend gebruik had aan bodem door de verlaten Westerschelde veel later bereikbaar was, was Antwerpen. Dit was het resultaat van de Vlaamse kustvlakte, maar ook van de opgraving van de zoutwinning van de Vlaamse kustvlakte, maar ook van de opgraving van de zoutwinning van de Vlaamse kustvlakte.

In de tweede helft van de 13e eeuw bleef Vlaanderen economisch terug op, daarbij een nieuw groot van de steden. Landbouw werd een belangrijk onderdeel van de economie.



In handelsroutes zoals de eeuw bleef een groot belang van de zoutwinning, die uit Antwerpen en de kustvlakte van de Vlaamse kustvlakte, maar ook van de opgraving van de zoutwinning van de Vlaamse kustvlakte, maar ook van de opgraving van de zoutwinning van de Vlaamse kustvlakte.

In de 14e eeuw waren er echter al de eerste tekenen van een nieuw centrum van de Vlaamse kustvlakte, die uit Antwerpen en de kustvlakte van de Vlaamse kustvlakte, maar ook van de opgraving van de zoutwinning van de Vlaamse kustvlakte, maar ook van de opgraving van de zoutwinning van de Vlaamse kustvlakte.

In de 15e eeuw waren er echter al de eerste tekenen van een nieuw centrum van de Vlaamse kustvlakte, die uit Antwerpen en de kustvlakte van de Vlaamse kustvlakte, maar ook van de opgraving van de zoutwinning van de Vlaamse kustvlakte, maar ook van de opgraving van de zoutwinning van de Vlaamse kustvlakte.

In de 16e eeuw waren er echter al de eerste tekenen van een nieuw centrum van de Vlaamse kustvlakte, die uit Antwerpen en de kustvlakte van de Vlaamse kustvlakte, maar ook van de opgraving van de zoutwinning van de Vlaamse kustvlakte, maar ook van de opgraving van de zoutwinning van de Vlaamse kustvlakte.

In de 17e eeuw waren er echter al de eerste tekenen van een nieuw centrum van de Vlaamse kustvlakte, die uit Antwerpen en de kustvlakte van de Vlaamse kustvlakte, maar ook van de opgraving van de zoutwinning van de Vlaamse kustvlakte, maar ook van de opgraving van de zoutwinning van de Vlaamse kustvlakte.

In de 18e eeuw waren er echter al de eerste tekenen van een nieuw centrum van de Vlaamse kustvlakte, die uit Antwerpen en de kustvlakte van de Vlaamse kustvlakte, maar ook van de opgraving van de zoutwinning van de Vlaamse kustvlakte, maar ook van de opgraving van de zoutwinning van de Vlaamse kustvlakte.

In de 19e eeuw waren er echter al de eerste tekenen van een nieuw centrum van de Vlaamse kustvlakte, die uit Antwerpen en de kustvlakte van de Vlaamse kustvlakte, maar ook van de opgraving van de zoutwinning van de Vlaamse kustvlakte, maar ook van de opgraving van de zoutwinning van de Vlaamse kustvlakte.

In de 20e eeuw waren er echter al de eerste tekenen van een nieuw centrum van de Vlaamse kustvlakte, die uit Antwerpen en de kustvlakte van de Vlaamse kustvlakte, maar ook van de opgraving van de zoutwinning van de Vlaamse kustvlakte, maar ook van de opgraving van de zoutwinning van de Vlaamse kustvlakte.

Metropolitaan Kustlandschap 2100 Raakvlak & symbiose?

<p>Vlaamse baaien</p> <p>havens</p> <p>kust - masterplan kustveiligheid</p> <p>kust - masterplan kustveiligheid westerscheldemonding eilanden</p> <p>natuur- en landschapsinrichting</p> <p>communicatie</p> <p>financiering</p> <p>procedures</p>	<p>Beleidsplan Ruimte</p> <p>metropolitane allure</p> <p>mensenmaat</p> <p>veerkracht</p> <p>instrumentarium</p> <p>strategische ruimtes</p>	<p>MK2100?</p> <p>stedelijke infra?</p> <p>multifunctionele? distributie?</p> <p>wonen? zorg? toerisme?</p> <p>ecologie? energie? voedsel?</p> <p>governance? expo?</p> <p>...</p>
---	---	---

Metropolitaan Kustlandschap 2100
Raakvlak & symbiose?

Vlaamse baaien 5 werkgroepen

kust - masterplan kustveiligheid
havens
westerscheldemonding
eilanden
natuur- en landschapsinrichting - ecosysteemvisie kust
communicatie
financiering
administratieve & juridische procedures

Metropolitaan Kustlandschap 2100

vertrek vanuit het territorium / de ruimte
integreernde logica / systeembenadering
benadering van ontwerpend onderzoek
speculatief
mix beleid – ontwerp – academici
light approach (klein & compact team)



Metropolitaan Kustlandschap 2100 - Hoe

Welke data zou er uit de werkgroepen bij het studieteam moeten belanden?

Hoe kan de interactie worden georganiseerd?

