

Ontwerp Natuurbeheerplan Zeeland 2009

Antwoordnota

Vastgesteld door Gedeputeerde Staten op 29 september 2009

Inhoud

1.	Voorlichting en inspraak op het Ontwerp Natuurbeheerplan 2009
1.1	De inspraakprocedure
1.2	Zienswijzen
1.3	Behandeling van de zienswijzen
2	Procedure Natuurbeheerplan
3	Begrenzing EHS
3.1	Natuurbeleid algemeen
3.2	Grenswijziging EHS
3.3	Begrenzing en status
4	Beheertypen
4.1	Beheertypen algemeen
4.2	Wijziging beheertypen
4.3	Zoekgebieden voor akkerrandenbeheer
5	Toepassing van het Natuurbeheerplan
6	Het nieuwe subsidiestelsel
7	Uitvoering van het Natuurbeheerplan
Bijlage 1	Adreslijst insprekers
Bijlage 2	Samenvatting inspraakreacties en verwerking
Bijlage 3	Kaarten grenswijzigingen EHS

1 Voorlichting en inspraak op het Ontwerp Natuurbeheerplan 2009

1.1 De inspraakprocedure

Gedeputeerde Staten van Zeeland hebben op 2 juni jl. besloten tot de invoering van een nieuw subsidiestelsel voor natuurbeheer. De spelregels voor natuurbeheer worden aanzienlijk vereenvoudigd, waardoor het met name voor particuliere grondeigenaren en agrariërs aantrekkelijker wordt om aan natuur- en landschapsbeheer te gaan doen.

Het Natuurbeheerplan Zeeland is een belangrijk onderdeel van het nieuwe subsidiestelsel. Het bevat kaarten met de begrenzing van natuurgebieden en agrarische beheergebieden en het beschrijft de mogelijkheden voor verwerving, inrichting en beheer. Het Ontwerp Natuurbeheerplan is, samen met het subsidiestelsel, op 2 juni 2009 door GS vastgesteld voor inspraak en advies. De herziening van het Natuurbeheerplan is primair gericht op het wijzigen en vaststellen van de beheerpakketten voor de natuurgebieden en beheergebieden. In dit beheerplan wordt de begrenzing van de EHS, op enkele correcties na, niet gewijzigd.

Het ontwerp Natuurbeheerplan is in de maanden juni en juli uitgebreid bekendgemaakt via advertenties in dagbladen en huis-aan-huisbladen, via artikelen in tijdschriften en via de provinciale website.

Het Natuurbeheerplan is verder door de provincie toegelicht op een bijeenkomst voor de beheerorganisaties en op vier openbare bijeenkomsten.

De bijeenkomst voor de beheerorganisaties vond plaats 25 juni bij Hotel van der Valk, A. Fokkerstraat 100, 4462 ET Goes

De bijeenkomst voor particuliere eigenaren van natuurgebied is georganiseerd in samenwerking met Zeeuws particulier Grondbezit en vond plaats:

Zaterdag 27 juni 2009 van 11.30 uur tot 14.00 uur
Wijnhoeve "De Kleine Schorre", Zuidijk 4, 4315 PA Dreischor

De bijeenkomsten voor agrarische natuurbeheerders zijn georganiseerd in samenwerking met de ZLTO en vonden plaats:

Maandag 29 juni 2009 van 19.30u tot 22.00 uur
Restaurant Grevelingen, Parallelweg 1, Grevelingendam, 4311 NE Bruinisse

Dinsdag 30 juni 2009 van 19.30 uur tot 22.00 uur
Hotel van der Valk, A. Fokkerstraat 100, 4462 ET Goes

Maandag 6 juli 2009 van 19.30 uur tot 22.00 uur
Golden Tulip L' Escault, Scheldekade 65, 4531 EJ Terneuzen

Een exemplaar van het ontwerp Natuurbeheerplan was op deze bijeenkomsten verkrijgbaar. Ook kon men vanaf 15 juni een exemplaar bestellen bij het Informatiecentrum van de Provincie Zeeland (0118-631400) of downloaden http://www.zeeland.nl/nieuws/12869/Nieuwe_spelregels_voor_natuurbeheer van de provinciale website.

De kaarten van het Ontwerp Natuurbeheerplan waren in detail te bekijken op het Geoloket <http://zldims.zeeland.nl/geoweb/Map.aspx?Hoofdgroep=Natuurgebiedsplan>

Het Ontwerp Natuurbeheerplan incl. een gedetailleerde kaartenset lag van 15 juni tot en met 24 juli ter inzage op alle gemeentehuizen in Zeeland, bij het provinciaal voorlichtingscentrum en bij de Directie RMW,

Zienswijzen op het Ontwerp Natuurbeheerplan konden worden ingediend van 15 juni tot en met 24 juli bij de Provincie Zeeland, Postbus 165, 4330 AD Middelburg.

1.2 Zienswijzen

In totaal hebben 59 personen/organisaties een zienswijze ingediend. Zie de lijst van insprekers in bijlage 1

In totaal zijn ca. 135 opmerkingen op het Natuurbeheerplan gemaakt. Deze zijn alle in deze antwoordnota verwerkt. Een samenvatting van alle opmerkingen is opgenomen in bijlage 2.

1.3 Behandeling van de zienswijzen

In deze antwoordnota worden alle ingediende zienswijzen beschreven en beantwoord. Indien de zienswijze aanleiding geeft tot wijzigingen van het beheerplan wordt ook de voorgenomen planwijziging omschreven.

De antwoordnota wordt voor advisering voorgelegd aan de Provinciale Commissie voor de Groene Ruimte. De antwoordnota en het gewijzigde Natuurbeheerplan worden voor vaststelling aangeboden aan GS. Na vaststelling worden de beide documenten door de provincie bekendgemaakt en toegezonden aan de insprekers.

Het Natuurbeheerplan kan vervolgens worden gebruikt bij het aanvragen van agrarische beheersubsidie en subsidie functieverandering tijdens de aanvraagperiode 15 november 2009 t/m 16 januari 2010.

Aangezien de beheerpakketten voor natuurgebieden niet tijdig door de EC zijn goedgekeurd kunnen deze pakketten pas met ingang van 2011 worden aangevraagd. In 2010 blijft de oude PSN één jaar extra van toepassing.

2 Procedure Natuurbeheerplan

In totaal 6 zienswijzen hadden betrekking op de procedure van het Natuurbeheerplan. De zienswijzen hadden vooral betrekking op verduidelijkingen van het Natuurbeheerplan, met name over de procedure voor planwijzigingen.

Bosgroep Zuid_Nederland	verzoekt tot aanpassing beheertypenkaart ook na de inzagertermijn
Dam	De eigenaren van Biesterveld verzoeken hun zienswijze mondeling toe te lichten
Natuurmonumenten	wat is planning/werkwijze bij actualisering Natuurbeheerplan
Staatsbosbeheer	vraagt duidelijkheid over een flexibele wijzigingsmogelijkheid van de beheertypenkaart
ZLTO	verzoekt om inspraak bij evt. concentratie van akkerranden in kerngebieden
ZLTO	pleit voor tijdige bekendmaking vergoedingen

Alle zienswijzen kunnen worden ingewilligd.

Er is gelegenheid voor het aandragen van nadere informatie en het aanvragen van een gesprek na afloop van de inspraaktermijn. Diverse insprekers hebben hiervan gebruik gemaakt.

Verzoeken/reacties aangaande het Natuurbeheerplan kunnen ten allen tijde worden ingediend. Het is gebruikelijk om het Natuurbeheerplan jaarlijks, met het oog op de openstellingsperiode van de SNL, te actualiseren. Wijzigingsvoorstellen worden voor advies voorgelegd aan maatschappelijke organisaties.

Planwijzigingen

Naar aanleiding van de zienswijzen zal de procedure voor jaarlijkse wijziging van het Natuurbeheerplan in par. 1.3 nader worden verduidelijkt door opname van een alinea waarin de jaarlijkse cyclus van openstelling aanvraagperiode, beschikkingen, planwijzigingen en bekendmakingen wordt beschreven.

3 Begrenzing EHS

3.1 Natuurbeleid algemeen

Enkele insprekers verzochten om wijziging/aanscherping van natuurbeleid.

Vlinderwerkgroep stelt voor om dagvlindersplan met ecologische verbindingen op te stellen ivm klimaatverandering. De EHS biedt al een solide netwerk van leefgebieden waarlangs vlinders zich kunnen verplaatsen. Als zich knelpunten voor aandachtsoorten voordoen kan daar mogelijk met beheer op worden ingespeeld. Dergelijke soortgerichte knelpunten kunnen, vanwege het hoge detailniveau, het beste via de provinciale werkgroep soortenbeleid worden uitgewerkt en via de leefgebiedenbenadering worden aangepakt.

Zeeuwse Landschap verzoekt verduidelijking van beheer droogvallende gronden in getijdewateren. Het beleid mbt verwerving en beheer van droogvallende getijdewateren staat verwoord in par. 4.1 van het Natuurbeheerplan. Schorren komen overal voor beheer in aanmerking. Slikken en platen komen alleen voor beheer in aanmerking wanneer deze aan land grenzen en wanneer beheermaatregelen noodzakelijk zijn.

Vogelbescherming verzoekt concrete doelstellingen op te nemen voor vogels. In het Natuurbeheerplan zijn geen soortgerichte doelstellingen voor vogels opgenomen. Dergelijke doelstellingen staan wel beschreven in de Provinciale nota soortenbeleid en de nota leefgebiedenbenadering. De doelstellingen van de nota soortenbeleid zijn daarmee ook van toepassing op het Natuurbeheerplan. Het is dus niet noodzakelijk deze doelstellingen ook in het Natuurbeheerplan op te nemen. Wel kan in het Natuurbeheerplan een verwijzing naar de Nota soortenbeleid worden opgenomen.

3.2 Grenswijziging EHS

Een groot aantal zienswijzen betrof verzoeken om grenswijziging van de EHS.

Accon	begrenzen zeedijk tussen Zonnemaire en Sirjansland als agrarisch beheergebied
Almekinders	begrenzen beheergebied rond erf Olieslagersweg 2
Ast	begrenzen beheergebied bij 534 met 3,3 ha
Brouwer	begrenzen beheergebied zeedijk ten O van Brouwershaven
Damme	verzoekt nieuw natuurgebied op te nemen op plankaart
Deurwaarder	informeert of landschappelijk groen/rozentuin voor de regeling in aanmerking komt
Faas	verzoekt tot duidelijke begrenzing van percelen buitenplaats Overduin volgens kaart
Grevelingen	verzoekt tot opname van recreatieterreinen met natuurwaarde
Haak	verzoekt om begrenzing van een perceel agrarisch beheergebied
Hereijgers	verzoekt om begrenzing van een perceel agrarisch beheergebied
Kok	verzoekt om begrenzing van een perceel agrarisch beheergebied
Kok	verzoekt om begrenzing van een perceel agrarisch beheergebied
Lantsheer	verzoekt om wijziging van de buitengrens van de buitenplaats Zeeduin op de plankaart
Milliano	verzoekt om begrenzing van een perceel agrarisch beheergebied
Minnaard	verzoekt opname van perceel in zoekgebied ganzenopvang
Tielemans	verzoekt om begrenzing van een perceel agrarisch beheergebied
Velde	verzoekt om begrenzing van een perceel agrarisch beheergebied
Wilhelminapolder	verzoekt doorvoeren van twee nieuwe begrenzingen
Zeeland Seaport	verzoekt de begrenzing van een compensatiegebied ivm glastuinbouw te wijzigen

In dit beheerplan wordt de begrenzing van de EHS, op enkele correcties na, niet gewijzigd. De herziening van het Natuurbeheerplan is gericht op de beheertypen en niet op de begrenzing van de EHS. De wijzigingsvoorstellen kunnen wel worden meegenomen in een volgende herziening van het Natuurbeheerplan, die is voorzien voorjaar 2010. Indieners kunnen hiertoe een nieuw verzoek bij de provincie indienen.

Enkele insprekers verzoeken om kleine grenscorrecties van bestaande natuur- of beheergebieden.

Brouwer	wijzigen begrenzen beheergebied 1271 zeedijk Nieuw Bommenedepolder
Linde	verzoekt begrenzing van bestaand beheergebied 549 uit te breiden tot heel perceel
Natuurmonumenten	verzoekt om correctie van 2 percelen Groenproject 't Sloe
Serrarens	verzoekt begrenzing van een graslandstrook langs een bestaande beheersdijk
Wilhelminapolder	verzoekt doorvoeren van enkele grenscorrecties voor perceel 419
Wispelaere	verzoekt de meebegrensde sloot en berm uit gebied 833 te halen
Wispelaere	verzoekt het meebegrensde deel van het erf uit gebied 2143 te halen

Dit betreft enkele correcties van onjuiste begrenzingen. Deze correcties worden in het Natuurbeheerplan doorgevoerd.

3.3 Begrenzing en status

Een aantal zienswijzen had betrekking op begrenzing en status van gebieden.

Wieland	brede akkerranden met name aanleggen in grootschalige gebieden
---------	--

Bij het opstellen van het collectieve agrarische beheerplan voor akkerrandenbeheer kan hiermee rekening gehouden. Met name voor de veldleeuwrik zijn brede randen in grootschalige gebieden van belang.

Vogelbescherming	verzoekt ook voor weidevogelbeheer een collectief beheerplan op te nemen
Vogelbescherming	verzoekt begrenzing van kerngebieden voor akker- en weidevogelgebieden te verfijnen
Zeeuwse Landschap	pleit voor zoekgebieden voor weidevogelbeheer

Een collectief beheerplan voor weidevogels is voor Zeeland vooralsnog niet noodzakelijk omdat er alleen gebieden met zwaar beheer zijn die 1:1 zijn begrensd. Indien de beheerders collectief beheer noodzakelijk achten kan dit in een volgend beheerplan overwogen worden. De begrenzing van het zoekgebied voor akkervogelbeheer zal de komende jaren worden verfijnd op basis van actuele verspreidingsgegevens van akkervogels.

Enkele insprekers verzochten om wijziging van de natuurstatus van een gebied

Aarnoutse	gebied 3366 status wijzigen van lichtgroen naar geel
Smulder	gebied 4030 is ingetekend als lichtgroen, verzoek er beheergebied of nieuwe natuur van te maken

Dit verzoek kan niet worden ingewilligd. In gebieden met status bestaande natuur zijn reeds natuurwaarden aanwezig en zijn ook subsidiemogelijkheden voor beheer via de SNL aanwezig.

De gemeente Borsele heeft enkele opmerkingen en aanbevelingen omtrent de status van het Groenproject 't Sloe en omtrent de planologische procedure bij omvorming van landbouw naar natuur.

Borsele	motiveren waarom 3 percelen Groenproject 't Sloe van kaart 2.2 zijn opgenomen
Borsele	relatie beheerplan en Natura 2000 verduidelijken, m.n. voor Westerschelde
Borsele	bestemmingswijziging pas na toepassing wijzigingsbevoegdheid door gemeente
Borsele	beheerders erop wijzen dat in vroeg stadium gemeente om wijziging wordt gevraagd
Borsele	omvorming pas mogelijk nadat bestemmingswijziging heeft plaatsgevonden
Borsele	verzoekt tot gebruik van benaming Begrenzing Groenproject 't Sloe

De 3 gebieden Groenproject 't Sloe zijn als bestaande natuur opgenomen omdat dit overeenkomt met de feitelijke situatie in deze percelen, die deel uitmaken van het Groenproject 't Sloe en die in beheer zijn bij Natuurmonumenten.

Het Natuurbeheerplan heeft geen specifieke relatie met Natura 2000. Het Natuurbeheerplan geldt in gelijke mate voor alle gebieden van de EHS ongeacht of deze wel of niet onder Natura 2000 vallen. De beschrijving van de procedure van bestemmingswijziging zal, opverzoek van de gemeente Borsele worden aangepast zodat met name ook voor de particuliere natuurbeheerders duidelijk is welke stappen bij omvorming moeten worden gezet. Hierbij zal worden benadrukt dat de omvorming van "landbouw" naar "natuur" pas plaats kan vinden nadat de gemeente de bestemmingswijziging heeft goedgekeurd. De benaming "Groenproject 't Sloe" zal in het beheerplan worden overgenomen.

Namens landgoed Biesterveld (Schouwen Duiveland) worden kanttekeningen gezet bij de mogelijkheden voor particulier natuurbeheer in het Natuurbeheerplan

Dam	op blz. 10 genoemde gebieden kunnen ook door particulieren worden beheerd
Dam	p. 10 en 11 rol van terreinbeherende organisaties in grote natuurgebieden wordt bestreden
Dam	p. 10 genoemde noodzaak tot verwerving wordt bestreden; wettelijke middelen gaan ver genoeg
Dam	op blz 27 worden aan particulieren onterecht verplichtingen opgelegd
Dam	aanduiding Biesterveld als bestaande natuur met aankooptitel wordt bestreden
Dam	inkleuring Biesterveld op kaart 7, 8, 9, 11 onduidelijk
Dam	in 5.4 is niet duidelijk welke gebieden voor collectief beheer zijn aangewezen
Dam	in kaart 1 komt positie Biesterveld niet tot uiting; de kaart is onjuist

De provincie Zeeland biedt met dit Natuurbeheerplan ruime mogelijkheden voor particulier natuurbeheer. In deze provincie worden, in afwijking van veel andere provincies, geen specifieke gebieden uitgesloten van particulier beheer. Ook voor Biesterveld worden mogelijkheden voor particulier natuurbeheer geboden.

Verwerving is, naast functieverandering, een belangrijk instrument om natuurgebieden veilig te stellen, op te knappen en tot het gewenste beheer te kunnen komen. Verwerving is echter alleen aan de orde wanneer de eigenaar verkiest te verkopen. Het belang van terreinbeherende organisaties voor het beheer van grote natuurgebieden is onverkort.

De positie van Biesterveld wordt dus niet geschaad maar juist bevorderd vanwege de geboden subsidiemogelijkheden. Voor de precieze inkleuring van Biesterveld wordt verwezen naar de beheerkaart op de provinciale website op:

<http://zldims.zeeland.nl/geoweb/Map.aspx?Hoofdgroep=Natuurgebiedsplan>

Collectief beheer is alleen van toepassing bij akkerrandenbeheer en ganzenopvang op landbouwgrond. Dit is niet van toepassing op Biesterveld.

Naar aanleiding van overleg met dhr. Van Dam is het beheertype van perceel 4346 gewijzigd in N15.02

Damme productiebos aangemerkt als natuur
De natuurbegrenzing sluit medegebruik niet geheel uit. Stricte productiebossen (tijdelijk bos) worden echter niet als EHS begreemd.

Gravelingen 4 percelen waarvoor reeds natuursubsidie wordt verkregen ontbreken
Aangezien de ligging van deze percelen niet bij de provincie bekend is kunnen deze niet op kaart worden opgenomen.

Natuurmonumenten hoe is de omvorming van landbouw naar natuur gedefinieerd
De omvorming is een feit zodra de inrichting van het nieuwe natuurgebied is voltooid. Voor meer details wordt verwezen naar de SNL-regeling.

Natuurmonumenten waarom aparte status voor Groenproject 't Sloe?
Groenproject 't Sloe heeft in het Natuurbeheerplan geen aparte status. Het gebied heeft – op verzoek van de gemeente Borsele – wel een aparte aanduiding om te benadrukken dat het een multifunctioneel gebied betreft met expliciete recreatiefunctie. Dit heeft echter geen gevolgen voor de status van het gebied of voor de subsidievoorwaarden.

Natuurmonumenten verzoekt om detaillering passage over vrijwilligheid bij grondverwerving tbv natuur (par. 2.2.3)
Grondverwerving voor EHS natuur vindt plaats op basis van vrijwilligheid. Eigenaren zullen dus niet worden gedwongen grond voor natuur af te staan. Dit beleid is sinds het Natuurgebiedsplan 2005 niet gewijzigd.

Winter in gebied 4689 is 1,48 ha akker ten onrecht ingekleurd als in beheer
Bedoeld perceel is inderdaad niet in beheer. De kaart met het lopende beheer (deze maakt overigens geen deel uit van het Natuurbeheerplan) wordt hierop aangepast.

Planwijzigingen

- in par. 2.2.6 van het Natuurbeheerplan zal worden verduidelijkt dat in de getijdewateren schorren altijd voor subsidiëring in aanmerking komen en slikken en platen alleen wanneer deze aan land grenzen en wanneer beheermaatregelen noodzakelijk zijn
- in par. 3.1 van het Natuurbeheerplan zal een verwijzing naar de nota soortenbeleid en leefgebiedenbenadering worden opgenomen waarin wordt gewezen op soortgerichte doelen
- in 7 gevallen worden, naar aanleiding van de inspraakreacties, in reeds begrensde gebieden van de EHS grenscorrecties aangebracht. Deze gebieden zijn op kaart weergegeven in bijlage 3
- de status en benaming van het Groenproject 't Sloe zal in par. 2.2.6 worden geactualiseerd
- de planologische procedure rond functieverandering (bestemmingswijziging) zal in par.2.2.3 worden gespecificeerd

4 Beheertypen

4.1 Beheertypen algemeen

Enkele insprekers verzoeken om verduidelijking van de beheertypenkaart.

Dam	beheertypekaart niet begrijpelijk; geen recht wordt gedaan aan de diversiteit van Biesterveld
Dam	ambitiekaart onduidelijk; zienswijze aangehouden
Natuurmonumenten	lijst met beheertypen (bijlage 1) bevat niet alle beheertypen die in Zeeland in beheer zijn
Staatsbosbeheer	merkt op dat in bijlage 1 niet alle lopende beheertypen zijn opgenomen
Vogelbescherming	verzoekt de richtlijn voor dichtheid aan akkervogelbiotopen (randen) te concretiseren
Zeeuwse Landschap	in bijlage 1 zijn te weinig beheertypen opgenomen

De beheertypenkaart en de ambitiekaart zijn in detail te bekijken op het Geoloket. Een toelichting op het Geoloket is opgenomen in bijlage 3 van het Natuurbeheerplan. Alle informatie staat daarmee zeer gedetailleerd ter beschikking van de beheerders.

De lijst met Beheertypen (bijlage 1) bevat thans alleen nog de beheertypen van de provinciale ambitiekaart. Deze lijst zal worden uitgebreid zodat alle beheertypen die op de Zeeuwse kaarten voorkomen zijn opgenomen.

Bij een volgende herziening van het Natuurbeheerplan zullen de doelstellingen voor akkerrandenbeheer verder worden verduidelijkt.

Enkele insprekers vragen om verduidelijking van de mogelijkheden voor landschapsbeheer

Bosgroep Zuid-Nederland	verzoekt correcte en volledige kaart met landschapstypen
Faas	verzoekt tot mogelijkheid van landschapspakketten
Lantsheer	verzoekt om mogelijkheid voor afsluiten van landschapspakketten binnen het begrensde gebied
Natuurmonumenten	verzoekt landschapspakketten open te stellen incl. historische gebouwen
Prinsenhoeve	landschapspakketten zijn niet opgenomen

Rijk verzoekt pakket houtwal open te stellen voor gebied 2972
 Landschapselementen zijn niet afzonderlijk op de beheertypenkaart opgenomen. De provincie Zeeland er, om praktische redenen, voor gekozen de keuze van beheertypen door de beheerders open te laten. Voor elk begrensd natuur-en beheergebied van de Zeeuwse EHS zijn alle landschapspakketten van bijlage 1 beschikbaar. Alle voor Zeeland relevante landschapspakketten van de regeling worden opgenomen.

Natuurmonumenten en Zeeuws landschap verzoeken om openstelling van meer recreatietypen
 Natuurmonumenten verzoekt 5 recreatietypen van natuurmonumenten over te nemen wanneer de lijst gereed is
 Zeeuwse Landschap pleit voor meer recreatiepakketten, met name voor natuur met hoge recreatiefunctie
 Landelijk is, om financiële redenen, besloten alleen het basisrecreatiepakket open te stellen. De komende jaren wordt gezien hoe een verdergaande subsidiëring van het recreatiebeheer in natuurgebieden via de SNL mogelijk is.

4.2 Wijziging beheertypen

De terreinbeherende organisaties pleiten voor een verdergaande verfijning van de beheertypenkaart,.

Natuurmonumenten NM is akkoord dat beheertypen niet op het 100% detailniveau worden overgenomen maar vraagt begrip hoger detailbeheer door beheerder
 Staatsbosbeheer SBB wil eind 2009 komen tot afstemming van beheer- en ambitiekaart
 Zeeuwse Landschap gaat akkoord met vereenvoudiging van beheerkaart provincie maar vraagt begrip voor hogere detaillering van het beheer

De beheertypenkaart zal jaarlijks worden gewijzigd en verder worden verfijnd.

Een groot aantal insprekers verzoekt detail-wijzigingen van beheertypen.

Aernoudts beheertype perceel 100 wijzigen in botanisch weiland
 Damme verzoekt wijziging pakket weidevogelgebied in pakket botanisch weiland voor gebied 770
 Deveneijns verzoekt tot opname van beheerpakket botanisch hooiland voor nieuw begrensd gebied
 Faas verzoekt tot duidelijke begrenzing van beheertypen buitenplaats Overduin volgens kaart
 Grevelingen verzoekt beheertypen af te stemmen op huidige natuurwaarden
 Grevelingen beheertypen SBB niet volledig overgenomen, m.n. voor eilanden Grevelingen
 Herman verzoekt beheerpakket voor gebieden 1700 en 3661 te wijzigen in vochtig hooiland
 Lantsheer verzoekt om differentiatie beheertypen binnen de begrenzing cf bijgevoegde kaart
 Linde verzoekt beheertype voor perceel 549 te wijzigen in botanisch weiland
 Maas grens beheergebied 2228 en 4666 vergroten
 Maas verzoekt om beheerpakket moeras voor deel gebied 944
 Mangnus verzoekt wijziging van pakket hooiland in weiland voor perceel 2989
 Mohrmann-Backer verzoekt beheertypen voor Hoogduin in overeenstemming te brengen met het beheerplan
 MoStof verzoekt wijziging beheertype vaartzijde Schouwse dijk nr 4618 in botanisch hooiland
 Natuurmonumenten verzoek tot diverse kleine wijzigingen van beheertypen zoals weergegeven op cd
 Prinsenhoeve beheertypen zijn onjuist en corresponderen niet met het lopende beheer
 Prinsenhoeve grootschalige natuur voor prinsenhoeve is niet juist
 Rijk verzoek om beheertype van gebied 3364 ten dele te wijzigen in botanisch weiland
 Rijk verzoek het beheertype van gebied 3364 ten dele te wijzigen ivm aan te leggen oever
 Rijk verzoek het beheertype van gebied 3364 te wijzigen in plas dras tot 15 juni
 SBNL Groot Eiland beheertypen zijn ten dele onjuist en corresponderen niet met het inrichtingsplan
 SBNL Groot Eiland verzoekt beheertype te wijzigen van 2 percelen agrarisch beheergebied in natuurtypen
 SBNL spoordijk verzoekt landschapspakket hoge houtwal open te stellen voor oude spoordijk Oudelande-Borsele
 SBNL Vluichtheuvel beheertypen zijn onjuist en corresponderen niet met het lopende beheer
 Serrarens beheertype botanisch hooiland opnemen op perceel 1347, 2650, 1300.
 Smulder verzoek een botanisch agrarisch beheertype vast te stellen voor perceel bestaande natuur
 Staatsbosbeheer beheertypen bleken niet 1:1 vertaalbaar naar provinciale typen; SBB komt met aanvulling
 Stichting Vrouweputje aangemeld perceel opnemen met beheertype botanisch hooiland en landschapspakketten
 Tielmans verzoekt dijk 2816 als bos op te nemen
 Vrieze verzoekt een enkele pakketwijzigingen bos voor perceel 2914
 Zeeuwse Landschap verzoekt aanwijzing van een passend beheertype voor de Hooge platen
 Zeeuwse Landschap diverse kleine wijzigingsvoorstellen beheertypen zijn op cd bijgevoegd
 Zeeuwse Landschap Hoge platen dienen in aanmerking te komen voor beheersubsidie

Aangezien deze verzoeken betrekking hebben op continuering van het lopende beheer worden deze overgenomen.

Bij enkele reacties wordt afgeweken van het verzoek:

Maas beheerpakket moeras is al van toepassing
 SBNL Groot eiland 2 percelen agrarisch gebied kunnen niet worden omgezet in nieuwe of bestaande natuur.
 SBNL spoordijk het gebied is niet begrensd
 Smulders voor bestaande natuur kan geen agrarisch beheerpakket worden opengesteld; hier gelden natuurbeheertypen
 Tielmans op binnendijken is geen bospakket gewenst

4.3 Zoekgebieden voor akkerrandenbeheer

Enkele insprekers vragen verduidelijking van de mogelijkheden voor akkerrandenbeheer

Dierick	verzoek tot uitbreiding en voortzetting van akkerrandenbeheer op 5 percelen
Vogelbescherming	verzoekt spelregels voor localisering van akkerranden te verfijnen, m.n. bij beplanting, en bij inzaaien van randen

Akkerrandenbeheer wordt met ingang van 2010 gecoördineerd door de Agrarische natuurverenigingen, met behulp van een collectief agrarisch beheerplan. Bij het opstellen van het collectief beheerplan wordt rekening gehouden met ecologische en bedrijfsmatige factoren.

Planwijzigingen

- de lijst met beheertypen voor Zeeland in bijlage 1 wordt herzien
- detail-wijzigingen van beheertypen worden overgenomen

5 Toepassing van het Natuurbeheerplan

Enkele insprekers vragen aandacht voor particulier natuurbeheer.

Maas	heeft belangstelling voor verwerving van gebied 1238, 999, 530 ivm particulier beheer
Wilhelminapolder	nagaan wat de mogelijkheden zijn voor particulier beheer

De provincie Zeeland ondersteunt het particulier natuurbeheer van de beide beheerders en zal desgewenst informatie verstrekken.

Planwijzigingen

Hier zijn geen planwijzigingen voorzien.

6 Het nieuwe subsidiestelsel

Enkele zienswijzen hebben betrekking op de pakketvoorwaarden

Boonman	verzoek randbreedte 6 m
ZLTO	pleit voor minimale randbreedte van 6 m voor akkerranden
Boonman	beheertijdvak 1 oktober of 1 november
Bosgroep Zuid_Nederland	verzoekt herziening van vergoeding van productiebossen
Dam	beheertype bepaalt niet de beheermaatregelen die moeten worden getroffen
Dam	voor natuurgebieden als Biesterveld kan openstelling niet aan de orde zijn
Wieland	verzoekt bepaling op te nemen ter voorkomen van versterking van broedende weidevogels in botanische graslanden
ZLTO	pleit voor marktconforme vergoeding anders komt aanvraagproces in gevaar

De regelingsvoorwaarden zijn landelijk vastgesteld. De nieuwe regeling wordt landelijk uniform uitgevoerd. De provincie heeft dus niet de mogelijkheid de regeling eenzijdig te wijzigen. De regeling(svoorwaarden) maken ook geen deel uit van de inspraakprocedure. De zienswijzen worden wel meegenomen als aandachtspunten bij een herziening van de landelijke regeling in 2010. De pakketvoorwaarden en –vergoeding kunnen in het kader van deze inspraakprocedure niet worden herzien. Wel kunnen beheerders of collectieve beheerders onderling afspraken maken over verfijning van het beheer resp. het toepassen van beheerpakketten zolang de regelingsvoorwaarden worden gerespecteerd. De vergoedingen zijn marktconform, afgestemd op landbouwpraktijk, alle kosten worden gesubsidieerd. De beheervergoeding van productiebossen wordt in IPO verband herzien. De pakketvoorwaarden zijn bindend. Met het (vrijwillig) aangaan van de overeenkomst verplicht de beheerder zich de pakketvoorwaarden na te leven. Openstelling van natuurgebied voor recreanten is een algemene voorwaarde bij alle pakketten. Bij directe woonomgeving en bij kwetsbare natuurwaarden kan hiervan met behulp van een ontheffing worden afgeweken. Verstoring van broedende weidevogels moet altijd worden voorkomen, dit hoort bij de goede landbouwpraktijk

Enkele zienswijzen hebben betrekking op de begunstiging resp. de positie van particulier natuurbeheer

Dam	subsiestelsel is voor Biesterveld niet geëigend
Dam	het subsidiestelsel moet zodanig worden aangepast dat dit ook voor Biesterveld toepasbaar is
Grevelingen	verzoekt regeling volledig open te stellen voor gemeenten

Het subsidiestelsel is specifiek mede afgestemd op particulier natuurbeheer. De begunstiging van gemeenten is gewijzigd en beperkt tot continuering. De begunstiging van gemeentelijke regelingen is bovendien ingeperkt tot regelingen waarin gemeenten een meerderheid hebben.

De SNL stelt dat gemeenschappelijke regelingen van gemeenten alleen in aanmerking komen wanneer gemeente meer dan 50% deelnemen. Bij het vaststellen van de regeling is niet overwogen dat het Grevelingschap mogelijk niet langer in aanmerking zou komen voor beheersubsidie. Aangezien het beheer van de gebieden in de Grevelingen verzekerd dient te blijven moet hiervoor – buiten het Natuurbeheerplan om - een oplossing worden gezocht. De regelingsvoorwaarden zijn landelijk vastgesteld.

Een enkele zienswijze had betrekking op certificering en monitoring

Dam er is sprake van ongelijkheid tussen gecertificeerde en niet-gecertificeerde beheerders
Zeeuwse Landschap pleit voor vergoeding van monitoring

Er is geen sprake van een ongelijke behandeling. Gecertificeerde beheerders leveren een extra inspanning met de certificering, rapportage en monitoring; de kosten hiervan worden vergoed. In de praktijk werken terreinbeherende organisaties en particulieren vaak nauw samen, ook bij de voorbereiding van de certificering, zoals blijkt uit de pilot in Noord-brabant. De regelingsvoorwaarden zijn landelijk vastgesteld.

Een enkele zienswijze had betrekking op het resultaat-beginsel

Grevelingen verzoekt om invoering van resultaat-beginsel in de verordening

Het resultaatbeginsel is om praktische redenen in de nieuwe regeling niet toegepast. De huidige regeling is, in afwijking van het programma beheer, inputgestuurd. De regelingsvoorwaarden zijn landelijk vastgesteld. De nieuwe regeling wordt landelijk uniform uitgevoerd. De provincie heeft dus niet de mogelijkheid de regeling eenzijdig te wijzigen.

Enkele zienswijzen hadden betrekking op de overgangsregeling

Prinsenhoeve Kunnen lopende pakketten worden omgezet naar het nieuwe stelsel

Maas vraagt of lopende inrichtingssubsidie voor gebieden 2228 en 4666 om te zetten is naar nieuwe Regeling

Damme vraagt of ook landschapspakket omgezet kan worden naar nieuwe regeling

ZLTO pleit voor beleidsarme omzetting van de oude naar de nieuwe regelingen

Het is de bedoeling dat lopende pakketten met ingang van 2010 zoveel mogelijk kunnen worden omgezet naar de nieuwe regeling. In verband met uitblijven van Europese goedkeuring kunnen alleen pakketten die aflopen in 2010 (startjaar 2004) worden omgezet. De overgangsregeling maakt deel uit van de subsidieverordening natuur en landschap. De regelingsvoorwaarden zijn landelijk vastgesteld. De provincie heeft dus niet de mogelijkheid de regeling eenzijdig te wijzigen.

Een enkele zienswijze had betrekking op de definitie van vaarland.

Natuurmonumenten verzoekt alle vogeleilanden (ook in zuidkust) aan te merken als vaarland

In beginsel worden alle eilanden waarop een beheerpakket van toepassing is en die niet over land bereikbaar zijn aangemerkt als vaarland. De definitie van vaarland maakt deel uit van de regelingsvoorwaarden.

Planwijzigingen

Hier zijn geen planwijzigingen voorzien.

7 Uitvoering van het Natuurbeheerplan

Enkele beheerorganisaties vragen aandacht voor uitvoeringsaspecten

Landschapsbeheer Zeeland wil zich inzetten bij de uitvoering van het Natuurbeheerplan

Staatsbosbeheer waarschuwt voor knelpunt bij monitoring in gebieden waar beheertypen afwijken van de terreinsituatie

Beide organisaties spelen een belangrijke rol bij de uitvoering van het Natuurbeheerplan. Bij het uitwerken van het monitoringplan zal rekening worden gehouden met de actuele terreinsituatie.

Planwijzigingen

Hier zijn geen planwijzigingen voorzien.

Bijlage 1 Adreslijst insprekers

nummer	datum binnen	naam	initiaal	Straat/nr	code/plaats
09026823	22-07-2009	Aarnoutse	K	Groenewegje 3	4434 RG Kwadendamme
09022711	16-06-2009	Accon		Postbus 255	4530 AG Terneuzen
09026909	23-07-2009	Aernoudts	N.R.	Bewester Eede 1	4524 KD Sluis
09027027	24-07-2009	Almekinders	J.C.	Olieslagersweg 2	4525 LC Retranchement
09025413	07-07-2009	Ast	M. van	Oudelandsdijk 14	4691 RT Tholen
09026297	16-07-2009	Boonman	P.D.	Drieweg 2	4443 RD Nisse
09026825	22-07-2009	Borsele	Gemeente	Postbus 1	4450 AA Heinkenszand
09026298	16-07-2009	Bosgroep Zuid_Nederland		Postbus 106	5660 AC Geldrop
09023545	22-06-2009	Brouwer	A.P.	Florisweg 4	4321 TP Kerkwerve
09024251	30-06-2009	Brouwer	A.P.	Florisweg 4	4321 TP Kerkwerve
09027259	24-07-2009	Dam	M.J. van	Postbus 4043	3006 AA Rotterdam
09025924	14-07-2009	Damme	H. van	Zwanenburgseweg 12	4305 NJ Ouwerkerk
09026268	16-07-2009	Damme	J.C. van	Stelsedijk 2	434 PR Kwadendamme
09027261	27-07-2009	Deurwaarder	J.C.	Katse Groeneweg 3	4485 PH Kats
09025414	08-07-2009	Deveneijns	J.	Vrijedijk 1	4515 SN IJzendijke
09029097	19-08-2009	Dierick	A.M.	Naarderstraat 192	1272 NP Huizen
09025920	14-07-2009	Faas	A.F.	Steenhovensedijk 17	4508 KA Waterlandkerkje
09026916	23-07-2009	Grevelingen	Natuur- en Recreatieschap de	Postbus 341	3100 AH Schiedam
09026602	20-07-2009	Haak	H.C.	Gladiolenlaan 18	4542 CZ Hoek
09027258	24-07-2009	Hereijgers	F.	Kappellestraat 1	4551 LM Sas van Gent
09027039	24-07-2009	Herman	I.J.	Kloosterstraat 16	4524 BL Sluis
09024729	03-07-2009	Kok	F. de	Nieuwe Kraaijertsedijk 22	4456 AA Lewedorp
09025123	07-07-2009	Kok	F. de	Nieuwe Kraaijertsedijk 22	4456 AA Lewedorp
09026285	16-07-2009	Landschapsbeheer Zeeland		Postbus 286	4460 AR Goes
09025781	13-07-2009	Lantsheer	J.C	Dunoweg 12	4356 EK Oostkapelle
09030797	10-09-2009	Linde	C.P. van der	Nieuwe kerkseweg 4	4322 TH Scharendijke
09026818	22-07-2009	Maas	J. van der	Beostenbleijestraat 4	4571 PA Axel
09027040	24-07-2009	Magnus	W.	Hulsternieuwlanddijk 3	5561 RT Hulst
09029124	19-08-2009	Milliano	W.A.J. de	Bakkersstraat 62	4501 RB Oostburg
09026822	22-07-2009	Minnaard	D.	Postweg 3a	4401 BE Yerseke
telefonisch		Mohrmann-Backer	M.	Domburgseweg 51	4357 NE Domburg
09025624	09-07-2009	MoStof		Heerenweg 37	4317 AJ Noordgouwe
09027029	24-07-2009	Natuurmonumenten		Postbus 9955	1243 ZS 's-Graveland
09026433	17-07-2009	Prinsenhoeve	Landgoed	Postbus 30	4325 ZG Renesse
09026776	21-07-2009	Prinsenhoeve	Landgoed	Hoogenboomlaan 19	4325 DC Renesse
09025944	14-07-2009	Rijk	H.M.	Broeder- en Zusterpolderweg 1	4471 RT Wolphaartsdijk
09027239	24-07-2009	Rijk	C.A.M.	Prov. Straatweg 7	4318 AS Brouwerhaven
09027033	24-07-2009	SBNL		Postbus 341	3900 AH Veenendaal
09027035	24-07-2009	SBNL		Postbus 341	3900 AH Veenendaal
09027037	24-07-2009	SBNL		Postbus 341	3900 AH Veenendaal

09029211	20-08-2009	SBNL		Postbus 341	3900 AH Veenendaal
09025623	09-07-2009	Serrarens	A.C.M.	Westdijk 5	4589 RR Ossensisse
09026772	21-07-2009	Smulder	J.L.P.	Zwaaksedijk 6	4434 RD Kwadendamme
09026914	22-07-2009	Staatsbosbeheer		Postbus 330	5000 AH Tilburg
09025953	14-07-2009	Stichting Vrouweputje		Broeder- en Zusterpolderweg 1	4471 RT Wolphaartsdijk
09026101	15-07-2009	Tielemans	W.P.A.M.	Mauritsfort 43a	4542 LH Hoek
09026820	22-07-2009	Tielemans	W.P.A.M.	Mauritsfort 43a	4542 LH Hoek
09028993	18-08-2009	Velde	Maatschap van de	Zuiddijk 15	4317 NC Schuddebeurs
09026778	21-07-2009	Vlinderwerkgroep West Zeeuws-Vlaanderen		Olieslagersweg 1	4525 LC Retranchement
09027030	24-07-2009	Vogelbescherming		Postbus 925	3700 AX Zeist
09026259	16-07-2009	Vrieze	J.J.	Kloosterweg 9	4322 ND Scharendijke
09029095	19-08-2009	Wieland	A.	Liniestraat 13	4561 ZS Hulst
09026917	23-07-2009	Wilhelminapolder	Koninklijke Maatschap	Meestofweg 6	4475 AR Wilhelminadorp
09027038	24-07-2009	Winter	T. de	Klein Cambrondijk 2	4561 RR Hulst
09026741	20-07-2009	Wispelaere	C. de	Heilleweg 7	4524 KL Sluis
09026744	21-07-2009	Wispelaere	P. de	Heilleweg 7	4524 KL Sluis
09024174	29-06-2009	Zeeland Seaport		Postbus 132	4530 AC Terneuzen
09026912	23-07-2009	Zeeuwse Landschap		Postbus 25	4450 AA Heinkenszand
09026280	16-07-2009	ZLTO		Postbus 46	4460 BA Goes


Bijlage 2 Samenvatting inspraakreacties en verwerking

nummer	vnr	naam	verzoek	verwerking
09026823	1	Aarnoutse	gebied 3366 status wijzigen van lichtgroen naar geel	status van 3366 handhaven wegens bestaande waarden en particulier beheer
09022711	1	Accon	begrenzen zeedijk tussen Zonnemaire en Sirjansland als agrarisch beheergebied	geen nieuwe begrenzing mogelijk ivm alleen beheertypen; meenemen volgend jaar
09026909	1	Aernoudts	beheertype perceel 100 wijzigen in botanisch weiland	beheertype botanisch weiland vaststellen in gebied 100
09027027	1	Almekinders	begrenzen beheergebied rond erf Olieslagersweg 2	geen nieuwe begrenzing mogelijk; meenemen volgend jaar
09025413	1	Ast	uitbreiding beheergebied 534 met 3,3 ha	geen nieuwe begrenzing mogelijk; meenemen volgend jaar
09026297	1	Boonman	verzoek randbreedte 6 m	niet mogelijk ivm landelijk uniforme regeling
09026297	2	Boonman	beheertijdvak 1 oktober of 1 november	niet mogelijk ivm landelijk uniforme regeling
09026825	1	Borsele	bestemmingswijziging pas na toepassing wijzigingsbevoegdheid door gemeente	nuancering opnemen in plan
09026825	2	Borsele	beheerders erop wijzen dat in vroeg stadium gemeente om wijziging wordt gevraagd	nuancering opnemen in p. 13 van plan
09026825	3	Borsele	motiveren waarom 3 percelen van kaart 2.2 als bestaande natuur zijn opgenomen	motiveren op grond van bestaande waarden en beheer TBO
09026825	4	Borsele	verzoekt tot gebruik van benaming Begrenzing Groenproject 't Sloe	deze benaming hanteren in het plan
09026825	5	Borsele	relatie beheerplan en Natura 2000 verduidelijken, m.n. voor Westerschelde	beheerplan is voor hele EHS (incl. Natura 2000); geen beheerpakket voor gebieden zonder actief beheer (deltawater)
09026825	6	Borsele	omvorming pas mogelijk nadat bestemmingswijziging heeft plaatsgevonden	nuancering opnemen in par 4.2 en p. 37 plan
09026298	1	Bosgroep Zuid_Nederland	verzoekt herziening van vergoeding van productiebossen	een hogere vergoeding is gewenst; hierover wordt landelijk besloten
09026298	2	Bosgroep Zuid_Nederland	verzoekt correcte en volledige kaart met landschapstypen	zoekgebieden en ruime lijst met landschapstypen bieden ruime mogelijkheden voor alle beheerders
09026298	3	Bosgroep Zuid_Nederland	verzoekt tot aanpassing beheertypenkaart ook na de inzagetermijn	met beheerders wordt ook na de inzagetermijn overlegd over wijziging beheertypenkaart
09023545	1	Brouwer	begrenzen beheergebied zeedijk ten O van Brouwershaven	geen nieuwe begrenzing mogelijk; meenemen volgend jaar
09024251	1	Brouwer	wijzigen beheergebied 1271 zeedijk Nieuw Bommenedepolder	wijzigen begrenzing beheergebied 1271
09027259	1	Dam	op blz. 10 genoemde gebieden kunnen ook door particulieren worden beheerd	beheer particulieren niet uitgesloten; ivm complexiteit beheer terreinbeheerders de voorkeur
09027259	2	Dam	blz 10 noodzaak tot verwerving wordt bestreden; wettelijke middelen gaan ver genoeg	wettelijke middelen bieden onvoldoende; actief beheer nodig om kwaliteit in stand te houden/herstellen
09027259	3	Dam	p. 10 en 11 rol van terreinbeherende organisaties wordt bestreden	zie 1
09027259	4	Dam	aanduiding Biesterveld als bestaande natuur met aankooptitel wordt bestreden	aanduiding is overeenkomstig de situatie Biesterveld: particulier natuurgebied
09027259	5	Dam	beheertypekaart niet begrijpelijk; geen recht wordt gedaan aan de diversiteit van Biesterveld	beheertypekaart eenduidig, uitgebreid toegelicht; gelegenheid voor vragen, beheertype wijzigen in N15.02
09027259	6	Dam	ambitiekaart onduidelijk; zienswijze aangehouden	ambitekaart idem; termijn zienswijze is vastgesteld op 24 juli 2009
09027259	7	Dam	inkleuring Biesterveld op kaart 7, 8, 9, 11 onduidelijk	inkleuring Biesterveld eenduidig; voor details is digitale kaart beschikbaar; beheerders hebben gelegenheid voor vragen
09027259	8	Dam	subsiestelsel is voor Biesterveld niet geëigend	subsiestelsel is specifiek mede gericht op particulier natuurbeheer; motivering waarom niet geëigend ontbreekt
09027259	9	Dam	op blz 27 worden aan particulieren onterecht verplichtingen opgelegd	er worden geen verplichtingen opgelegd; natuurbeheer is vrijwillig
09027259	10	Dam	beheertype bepaalt niet de beheermaatregelen die moeten worden getroffen	zie onder 9
09027259	11	Dam	het subsiestelsel moet zodanig worden aangepast dat dit ook voor Biesterveld toepasbaar is	zie onder 8
09027259	12	Dam	in 5.4 is niet duidelijk welke gebieden voor collectief beheer zijn aangewezen	de gebieden voor collectief beheer zijn eenduidig weergegeven op kaart 7, 9 en 10; details via geoweb
09027259	13	Dam	in kaart 1 komt positie Biesterveld niet tot uiting; de kaart is onjuist	de positie van Biesterveld komt op kaart 1 eenduidig tot uiting; voor details zie geoweb
09027259	14	Dam	voor natuurgebieden als Biesterveld kan openstelling niet aan de orde zijn	openstelling maakt deel uit van beheerovereenkomst; overigens zie 9
09027259	15	Dam	er is sprake van ongelijkheid tussen gecertificeerde en niet-gecertificeerde beheerders	er is geen sprake van ongelijkheid; extra inspanning van gecertificeerde beheerders worden vergoed
09027259	16	Dam	De eigenaren van Biesterveld verzoeken hun zienswijze mondeling toe te lichten	er was tijdens de inspraakperiode gelegenheid voor overleg; ook daarna kan men contact opnemen
09025924	1	Damme	productiebos aangemerkt als natuur	natuuraanduiding sluit medegebruik niet geheel uit. Stricte productiebossen (tijdelijk bos) wordt niet opgenomen
09026268	1	Damme	verzoekt wijziging pakket weidevogelgebied in pakket botanisch weiland voor gebied 770	beheertype botanisch weiland vaststellen in gebied 770
09025924	2	Damme	verzoekt nieuw natuurgebied op te nemen op plankkaart	verzoek wordt meegenomen bij volgende planwijziging maar kan ivm alleen beheertypen nu niet worden gehonoreerd;
09026268	2	Damme	vraagt of ook landschapspakket omgezet kan worden naar nieuwe regeling	dit is gekoppeld aan beheerpakket; geldt alleen voor overeenkomsten afgesloten in 2007 en 2008
09027261	1	Deurwaard	informeert of landschappelijk groen/rozentuin voor de regeling in aanmerking komt	thans niet begrensd als beheergebied dus gaan subsidie mogelijk; begrenzing om juridische grond thans niet mogelijk
09025414	1	Devenijns	verzoekt tot opname van beheerpakket botanisch hooiland	beheerpakket botanisch hooiland vaststellen
09029097	1	Dierick	verzoek tot uitbreiding en voortzetting van akkerrandenbeheer op 5 percelen	met ingang van 2010 loopt akkerrandenbeheer via collectief beheerplan; contact opnemen met coordinator ANV
09025920	1	Faas	verzoekt tot duidelijke begrenzing van percelen buitenplaats Overduin volgens kaart	begrenzing van beheertypen wordt in overleg met beheerder gewijzigd; geen grenswijziging EHS
09025920	2	Faas	verzoekt tot duidelijke begrenzing van beheertypen buitenplaats Overduin volgens kaart	begrenzing van beheertypen wordt in overleg met beheerder vastgesteld
09025920	3	Faas	verzoekt tot mogelijkheid van landschapspakketten	binnen begrensde natuur- en beheergebieden kunnen landschapspakketten worden gekozen
09026916	1	Grevelingen	verzoekt regeling volledig open te stellen voor gemeenten	dit is landelijke afspraak waar provincie niet van kan afwijken
09026916	2	Grevelingen	verzoekt beheertypen af te stemmen op huidige natuurwaarden	de huidige beheerpakketten zijn overgenomen; beheertypen zijn dus al gericht op huidige waarden
09026916	3	Grevelingen	verzoekt om invoering van resultaat-beginsel in verordening	geen resultaatbeginsel; dit is landelijke afspraak waar provincie niet van kan afwijken
09026916	4	Grevelingen	4 percelen waarvoor reeds subsidie wordt verkregen ontbreken; verzoek toe te voegen	onduidelijk is welke gebieden dit precie betreft
09026916	5	Grevelingen	beheertypen SBB niet volledig overgenomen, m.n. voor eilanden Grevelingen	beheertypen worden in overleg met SBB toegevoegd
09026916	6	Grevelingen	verzoekt tot opname van recreatieterreinen met natuurwaarde	beheertypen zijn beperkt tot begrensde EHS; voor uitbreiding dient verzoek te worden ingediend
09026602	1	Haak	verzoekt om begrenzing van een perceel agrarisch beheergebied	geen nieuwe begrenzing mogelijk ivm alleen beheertypen; meenemen volgend jaar
09027258	1	Hereijgers	verzoekt om begrenzing van een perceel agrarisch beheergebied	geen nieuwe begrenzing mogelijk ivm alleen beheertypen; meenemen volgend jaar
09027039	2	Herman	verzoekt beheerpakket voor gebieden 1700 en 3661 te wijzigen in vochtig hooiland	beheertype vochtig hooiland vaststellen voor gebiedn 1700 en 3661
09024729	1	Kok	verzoekt om begrenzing van een perceel agrarisch beheergebied	geen nieuwe begrenzing mogelijk ivm alleen beheertypen; meenemen volgend jaar
09025123	1	Kok	verzoekt om begrenzing van een perceel agrarisch beheergebied	geen nieuwe begrenzing mogelijk ivm alleen beheertypen; meenemen volgend jaar
09026285	1	Landschapsbeheer Zeeland	wil zich inzetten bij de uitvoering van het natuurbeheerplan	inzet SLZ is gewenst en wordt in het beheerplan ook als zodanig genoemd
09025781	1	Lantsheer	verzoekt om wijziging van de buitengrens van de buitenplaats Zeeduin op de plankkaart	wijziging van de buitengrens is in het kader van deze zienswijze niet mogelijk; meenemen in volgende planwijziging
09025781	2	Lantsheer	verzoekt om differentiatie beheertypen binnen de begrenzing cf bijgevoegde kaart	beheertypen worden in overleg met de beheerder gewijzigd
09025781	3	Lantsheer	verzoekt om mogelijkheid voor afsluiten van landschapspakketten binnen het begrensde gebied	beheerder kan binnen de begrensde gebieden kiezen uit lijst landschapspakketten bij bijl 1.3
09030797	1	Linde	verzoekt correctie beheergebied tot heel perceel voor gebied 549	begrenzing wijzigen, heel perceel nr 549 begrenzen
09030797	2	Linde	verzoekt botanisch hooiland te wijzen in botanisch weiland voor perceel 549	beheertype wijzigen in botanisch weiland voor perceel 549
09026818	1	Maas	vraagt of lopende inrichtingssubsidie voor 2228 en 4666 om te zetten is naar SNL	inrichtingssubsidie kan worden beëindigd. Vervolgens kan beheerpakket worden aangevraagd.
09026818	2	Maas	grens beheergebied 2228 en 4666 vergroten	gebieden 2228 en 4666 worden op verzoek vergroot
09026818	3	Maas	verzoekt om beheerpakket moeras voor deel gebied 944	dit beheertype is reeds vastgesteld voor gebied 944 en kan worden aangevraagd
09026818	4	Maas	heeft belangstelling voor verwerving van gebied 1238, 999, 530 ivm particulier beheer	deze gebieden komen in aanmerking voor particulier natuurbeheer; provincie bemiddelt niet bij aankoop
09027040	1	Mangnus	verzoekt wijziging van pakket hooiland in weiland voor perceel 2989	beheertype botanisch weiland vaststellen voor gebied 2989
09029124	1	Milliano	verzoekt om begrenzing van een perceel agrarisch beheergebied	geen nieuwe begrenzing mogelijk ivm alleen beheertypen; meenemen volgend jaar
09026822	1	Minnaard	verzoekt opname van perceel in zoekgebied ganzenopvang	zoekgebied ganzenopvang wordt niet gewijzigd
telefonisch	1	Mohrmann-Backer	verzoekt beheertypen voor Hoogduin in overeenstemming te brengen met het beheerplan	beheertypen worden in overleg met de beheerder gewijzigd
09025624	1	MoStof	verzoekt wijziging beheertype gebied 4618 vaartzijde Schouwse dijk in botanisch hooiland	beheertype gebied 4618 wordt gewijzigd in botanisch hooiland
09027029	1	Natuurmonumenten	hoe is de omvorming van landbouw naar natuur gedefinieerd	zodra de grond in eigendom is bij eindbeheerder, inrichtingsplan is voltooid resp. de kwall. verplichting is getekend

09027029	2	Natuurmonumenten	waarom aparte status voor Sloegroen?	Sloegroen heeft planologisch aparte status, geen volledige EHS-natuur, maakt voor beheer niet uit
09027029	3	Natuurmonumenten	wat is planning/werkwijze bij actualisering Natuurbeheerplan	hiervoor is geen vaste procedure; hangt af van ontwikkelingen; in de praktijk 1 jaarlijkse wijzigingsronde
09027029	4	Natuurmonumenten	verzoekt om detaillering van passage over vrijwilligheid bij grondvererving tbv natuur (p. 13)	deze passage is ontleend aan natuurgebiedsplan 2005; beleid is niet gewijzigd
09027029	5	Natuurmonumenten	de lijst met beheertypen (bijlage 1) bevat niet alle beheertypen die in Zeeland in beheer zijn	de lijst is ten onrechte gebaseerd op de provinciale ambitiekaart; wordt uitgebreid tot alle lopende beheertypen
09027029	6	Natuurmonumenten	verzoekt 5 recreatietypen van natuurmonumenten over te nemen wanneer de lijst gereed is	landelijk is afgesproken dat alleen het basisrecreatiepakket wordt opengesteld
09027029	7	Natuurmonumenten	verzoekt landschapspakketten open te stellen incl. historische gebouwen	de landschapspakketten worden herzien; provincie stelt de landelijk lijst open
09027029	8	Natuurmonumenten	verzoekt alle vogeleilanden (ook in zuidkust) aan te merken als vaarland	genoemde eilanden vallen binnen de definitie en zullen worden opgenomen
09027029	9	Natuurmonumenten	akkoord dat beheertypen niet 100% worden overgenomen; vraagt begrip detailbeheer beheerder	dit is zo afgesproken
09027029	10	Natuurmonumenten	verzoek tot diverse kleine wijzigingen van beheertypen zoals weergegeven op cd	wijzigingen komen overeen met het actuele beheer en worden overgenomen
09026433	1	Prinsenhoeve	beheertypen zijn onjuist en corresponderen niet met het lopende beheer	beheertypen worden, in overleg met de beheerder, in overeenstemming gebracht
09026433	2	Prinsenhoeve	landschapspakketten zijn niet opgenomen	voor gebieden van de EHS kunnen door de beheerder landschapspakketten uit bijlage 1 worden aangevraagd
09026433	3	Prinsenhoeve	Kunnen lopende pakketten worden omgezet naar het nieuwe stelsel	lopende pakketten kunnen pas na goedkeuring EU worden omgezet; pas in 2011 mogelijk
09026776	1	Prinsenhoeve	grootschalige natuur voor prinsenhoeve is niet juist	beheertypen worden, in overleg met de beheerder, in overeenstemming gebracht met het lopende beheer
09025944	1	Rijk	verzoekt pakket houtwal open te stellen voor gebied 2972	voor alle gebieden van de EHS kunnen door de beheerder landschapspakketten uit bijlage 1 worden aangevraagd
09027239	1	Rijk	verzoek beheertype van gebied 3364 ten dele te wijzigen in botanisch weiland	beheertype botanisch weiland vaststellen voor deel van het gebied 3364
09027239	2	Rijk	verzoek het beheertype van gebied 3364 ten dele te wijzigen ivm aan te leggen oever	beheertype plas dras voor gebied 3364 vergroten ivm aan te leggen oever
09027239	3	Rijk	verzoek het beheertype van gebied 3364 te wijzigen in plas dras tot 15 juni	beheertype plas dras tot 15 juni voor gebied 3364
09027035	1	SBNL Groot Eiland	beheertypen zijn ten dele onjuist en corresponderen niet met het inrichtingsplan	beheertypen worden, in overleg met de beheerder, in overeenstemming gebracht
09029211	1	SBNL Groot Eiland	verzoekt beheertype te wijzigen van 2 percelen agrarisch beheergebied	dit betreft agrarisch beheergebied waarvoor geen natuurpakketten kunnen worden vastgesteld
09027037	1	SBNL spoordijk	verzoekt landschapspakket hoge houtwal open te stellen voor oude spoordijk Oudelande-Borsele	wegens nationaal landschap is pakket beschikbaar; aanvraag via collectief beheerplan, coordinatie SLZ
09027033	1	SBNL Vluchtheuvel	beheertypen zijn onjuist en corresponderen niet met het lopende beheer	beheertypen worden, in overleg met de beheerder, in overeenstemming gebracht
09025623	1	Serrarens	op perceel 1347, 2650, 1300. beheertype botanisch hooiland opnemen	beheertype botanisch hooiland opnemen
09025623	2	Serrarens	verzoekt uitbreiding van perceel 1300	gebied 1300 wijzigen begrenzing, beheerpakket vaststellen
09026772	1	Smulder	gebied 4030 is ingetekend als lichtgroen, verzoek er beheergebied of nieuwe natuur van te maken	in het gebied zijn bestaande natuurwaarden aanwezig; de aanduiding blijft gehandhaafd
09026772	2	Smulder	verzoek een botanisch agrarisch beheertype vast te stellen voor gebied	het beheertype vochtig hooiland is geschikt voor het gebied en kan door/namens eigenaar worden aangevraagd
09026914	1	Staatsbosbeheer	SBB beheertypen niet 1:1 vertaalbaar naar provinciale typen; SBB komt met aanvulling	beheertypen worden, in overleg met de beheerder, in overeenstemming gebracht met het lopende beheer
09026914	2	Staatsbosbeheer	waarschuwt voor knelpunt bij monitoring in gebieden waar beheertypen afwijken van de terreinsituatie	knelpunt wordt onderschreven; de kaart wordt komende jaren verfijnd
09026914	3	Staatsbosbeheer	merkt op dat in bijlage 1 niet alle lopende beheertypen zijn opgenomen	de lijst is ten onrechte gebaseerd op de provinciale ambitiekaart; wordt uitgebreid tot alle lopende beheertypen
09026914	4	Staatsbosbeheer	vraagt duidelijkheid over een flexibele wijzigingsmogelijkheid van de beheertypenkaart	hiervoor is geen vaste procedure; hangt af van ontwikkelingen; in de praktijk 1 jaarlijkse wijzigingsronde
09026914	5	Staatsbosbeheer	SBB wil eind 2009 komen tot afstemming van beheer- en ambitiekaart	de ambitiekaart wordt in 2010 verfijnd; afstemming is gewenst
09025953	1	Stichting Vrouweputje	aangemeld perceel opnemen met beheertype botanisch hooiland en landschapspakketten	beheertype wordt opgenomen
09026820	1	Tielemans	verzoekt om begrenzing van een perceel agrarisch beheergebied	geen nieuwe begrenzing mogelijk ivm alleen beheertypen; meenemen volgend jaar
09026101	1	Tielemans	verzoekt dijk 2816 als bos op te nemen	voor beheergebieden zijn geen bospakketten beschikbaar; graslandtype gebied 2816 combineren met landschapspakket
09028993	1	Velde	verzoekt om begrenzing van een perceel agrarisch beheergebied	geen nieuwe begrenzing mogelijk ivm alleen beheertypen; meenemen volgend jaar
09026778	1	Vlinderwg. W-Z-Vlaanderen	stelt voor dagvlinderplan met ecologische verbindingen op te stellen ivm klimaatverandering	voorstel meegeven aan wg soortenbeleid en mogelijkheid onderzoeken
09027030	1	Vogelbescherming	verzoekt concrete doelstellingen op te nemen voor vogels	concrete doelstellingen zijn opgenomen in nota soortenbeleid en leefgebiedenbenadering
09027030	2	Vogelbescherming	verzoekt begrenzing van kerngebieden voor akker- en weidevogelgebieden te verfijnen	zodra meer concrete gegevens beschikbaar zijn zal begrenzing worden herzien
09027030	3	Vogelbescherming	verzoekt de richtlijn voor dichtheid aan akkervogelbiotopen (randen) te concretiseren	richtlijn wordt geconcretiseerd
09027030	4	Vogelbescherming	verzoekt spelregels akkerranden te verfijnen, m.n. bij beplanting, en bij inzaaien van randen	spelregels worden geconcretiseerd
09027030	5	Vogelbescherming	verzoekt ook voor weidevogelbeheer een collectief beheerplan op te nemen	vooral nog voor weidevogels in Zeeland geen collectief beheerplan
09026259	1	Vrieze	beheerpakket voor gebied 4148 omzetten naar botanisch hooiland	beheertype gebied 4148 wordt gewijzigd in botanisch hooiland
09029095	1	Wieland	verzoekt bepaling op te nemen ter voorkomen van verstering van broedende weidevogels	landelijke pakket kan niet worden gewijzigd; beheerder adviseren hier zorgvuldig mee om te gaan
09029095	2	Wieland	brede akkerranden met name aanleggen in grootschalige gebieden	in collectief beheerplan kan hier rekening mee worden gehouden
09026917	1	Wilhelminapolder	verzoekt doorvoeren van enkele kleine grenswijzigingen	wijzigingen worden overgenomen
09026917	2	Wilhelminapolder	verzoekt enkele pakketwijzigingen	pakketwijzigingen worden overgenomen
09026917	3	Wilhelminapolder	nagaan wat de mogelijkheden zijn voor particulier beheer	provincie wil samen met Wilhelminapolder en DLG mogelijkheden nagaan
09027038	1	Winter	in gebied 4689 is 1,48 ha akker ten onrecht ingekleurd als in beheer	de beheerkaart wordt gecontroleerd en herzien; deze maakt echter geen deel uit van het beheerplan
09026741	1	Wispelaere	verzoekt de meebegrensde sloot en berm uit gebied 833 te halen	de begrenzing van gebied 833 worden aangepast
09026744	1	Wispelaere	verzoekt het meebegrensde deel van het erf uit gebied 2143 te halen	de begrenzing van gebied 2143 wordt aangepast
09024174	1	Zeeland Seaport	verzoekt de begrenzing van een compensatiegebied ivm glastuinbouw te wijzigen	de begrenzing zal worden aangepast zodra het compensatieproject is afgerond
09026912	1	Zeeuwse Landschap	verzoekt aanwijzing van een passend beheertype voor de Hooge platen	beheertype duin- en kwelderlandschap toekennen
09026912	2	Zeeuwse Landschap	divere kleine wijzigingsvoorstellen beheertypen zijn op cd bijgevoegd	beheertypen wijzigen conform lopend beheer
09026912	3	Zeeuwse Landschap	akoord met vereenvoudiging van beheerkaart vraagt begrip voor hogere detaillering van het beheer	rekening houden met detailbeheer van terreinbeheerders
09026912	4	Zeeuwse Landschap	pleit voor zoekgebieden voor weidevogelbeheer	vooral nog voor weidevogels geen collectief beheerplan, wel uitbreiding beheergebieden rond kerngebieder
09026912	5	Zeeuwse Landschap	verzoekt verduidelijking van beheer droogvallende gronden Deltawateren	bedoeld wordt de droogvallende gronden in het getijdegebied
09026912	6	Zeeuwse Landschap	Hoge platen dienen in aanmerking te komen voor beheersubsidie	zie 1
09026912	7	Zeeuwse Landschap	in bijlage 1 zijn te weinig beheertypen opgenomen	de lijst is ten onrechte gebaseerd op de provinciale ambitiekaart; wordt uitgebreid tot alle lopende beheertypen
09026912	8	Zeeuwse Landschap	pleit voor meer recreatiepakketten, met name voor natuur met hoge recreatiefunctie	landelijk is afgesproken dat alleen het basisrecreatiepakket wordt opengesteld
09026912	9	Zeeuwse Landschap	pleit voor vergoeding van monitoring	die komt er; nog niet bekend hoe hoog die wordt
09026280	1	ZLTO	pleit voor beleidsarme omzetting van de oude naar de nieuwe regelingen	dat is het geval
09026280	2	ZLTO	pleit voor minimale randbreedte van 6 m voor akkerranden	landelijk is 9 m afgesproken
09026280	3	ZLTO	verzoekt om inspraak bij evt. concentratie van akkerranden in kerngebieden	wijziging van kerngebieden zal in samenspraak met ZLTO plaatsvinden
09026280	3	ZLTO	pleit voor marktconforme vergoeding anders komt aanvraagproces in gevaar	vergoeding is marktconform
09026280	4	ZLTO	pleit voor tijdige bekendmaking vergoedingen	bekendmaking is voorzien in september, tijdig voor de aanvraagperiode 2010













Bijlage 3 Kaarten grenswijzigingen EHS

Legend

 begrenzingwijzigen2009

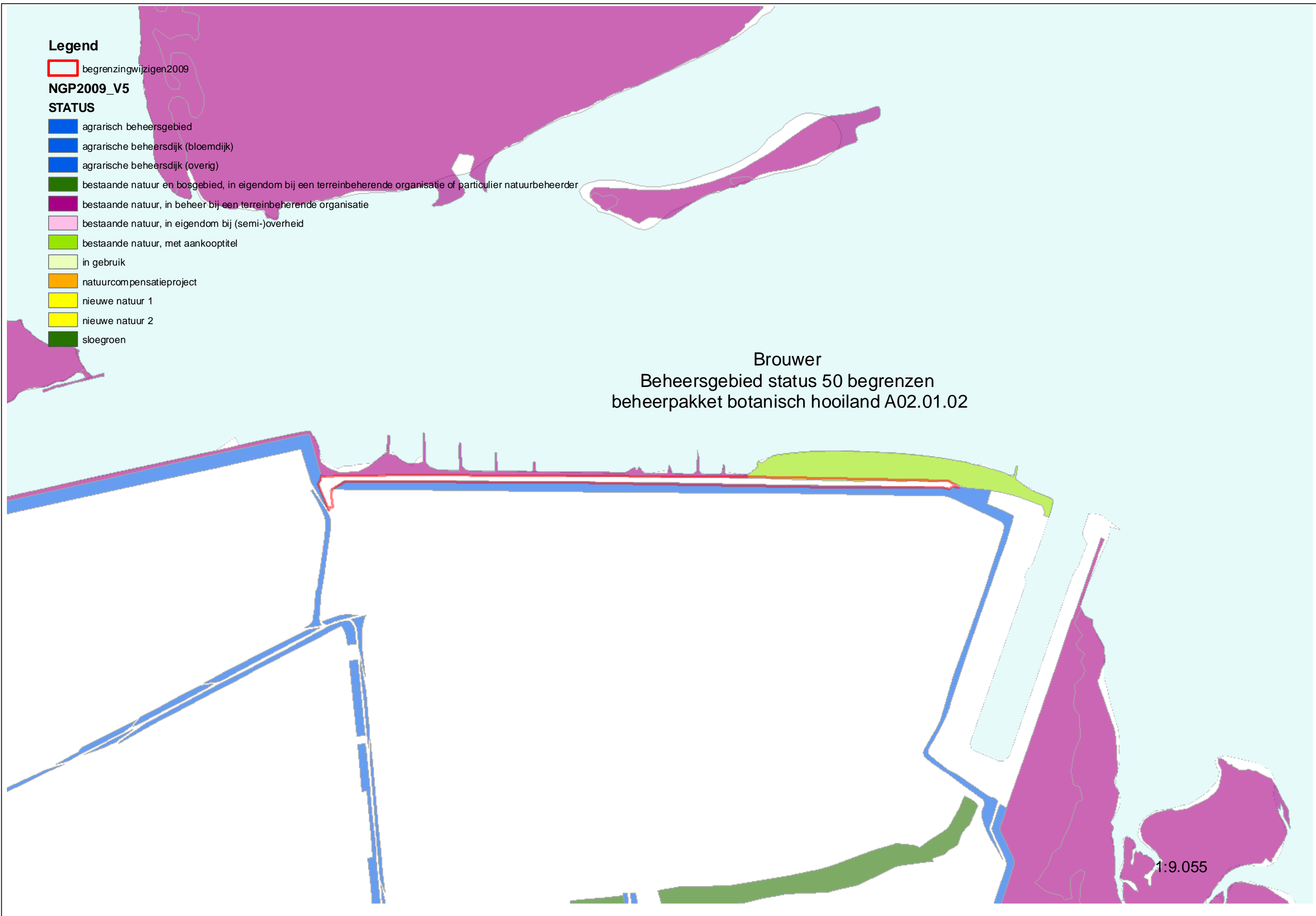
NGP2009_V5

STATUS

-  agrarisch beheersgebied
-  agrarische beheersdijk (bloemdijk)
-  agrarische beheersdijk (overig)
-  bestaande natuur en bosgebied, in eigendom bij een terreinbeherende organisatie of particulier natuurbeheerder
-  bestaande natuur, in beheer bij een terreinbeherende organisatie
-  bestaande natuur, in eigendom bij (semi-)overheid
-  bestaande natuur, met aankooptitel
-  in gebruik
-  natuurcompensatieproject
-  nieuwe natuur 1
-  nieuwe natuur 2
-  sloegroen


Brouwer
Beheersgebied status 50 begrenzen
beheerpakket botanisch hooiland A02.01.02

1:9.055







Legend

 begrenzingwijzigen2009


NGP2009_V5

STATUS

-  agrarisch beheersgebied
-  agrarische beheersdijk (bloemdijk)
-  agrarische beheersdijk (overig)
-  bestaande natuur en bosgebied, in eigendom bij een terreinbeherende organisatie of particulier natuurbeheerder
-  bestaande natuur, in beheer bij een terreinbeherende organisatie
-  bestaande natuur, in eigendom bij (semi-)overheid
-  bestaande natuur, met aankooptitel
-  in gebruik
-  natuurcompensatieproject
-  nieuwe natuur 1
-  nieuwe natuur 2
-  Groenproject 't Sloe

Natuurmonumenten
Groenproject 't Sloe
Bestaande natuur vergroten

Legend

 begrenzingwijzigen2009


NGP2009_V5

STATUS

-  agrarisch beheersgebied
-  agrarische beheersdijk (bloemdijk)
-  agrarische beheersdijk (overig)
-  bestaande natuur en bosgebied, in eigendom bij een terreinbeherende organisatie of particulier natuurbeheerder
-  bestaande natuur, in beheer bij een terreinbeherende organisatie
-  bestaande natuur, in eigendom bij (semi-)overheid
-  bestaande natuur, met aankooptitel
-  in gebruik
-  natuurcompensatieproject
-  nieuwe natuur 1
-  nieuwe natuur 2
-  sloegroen

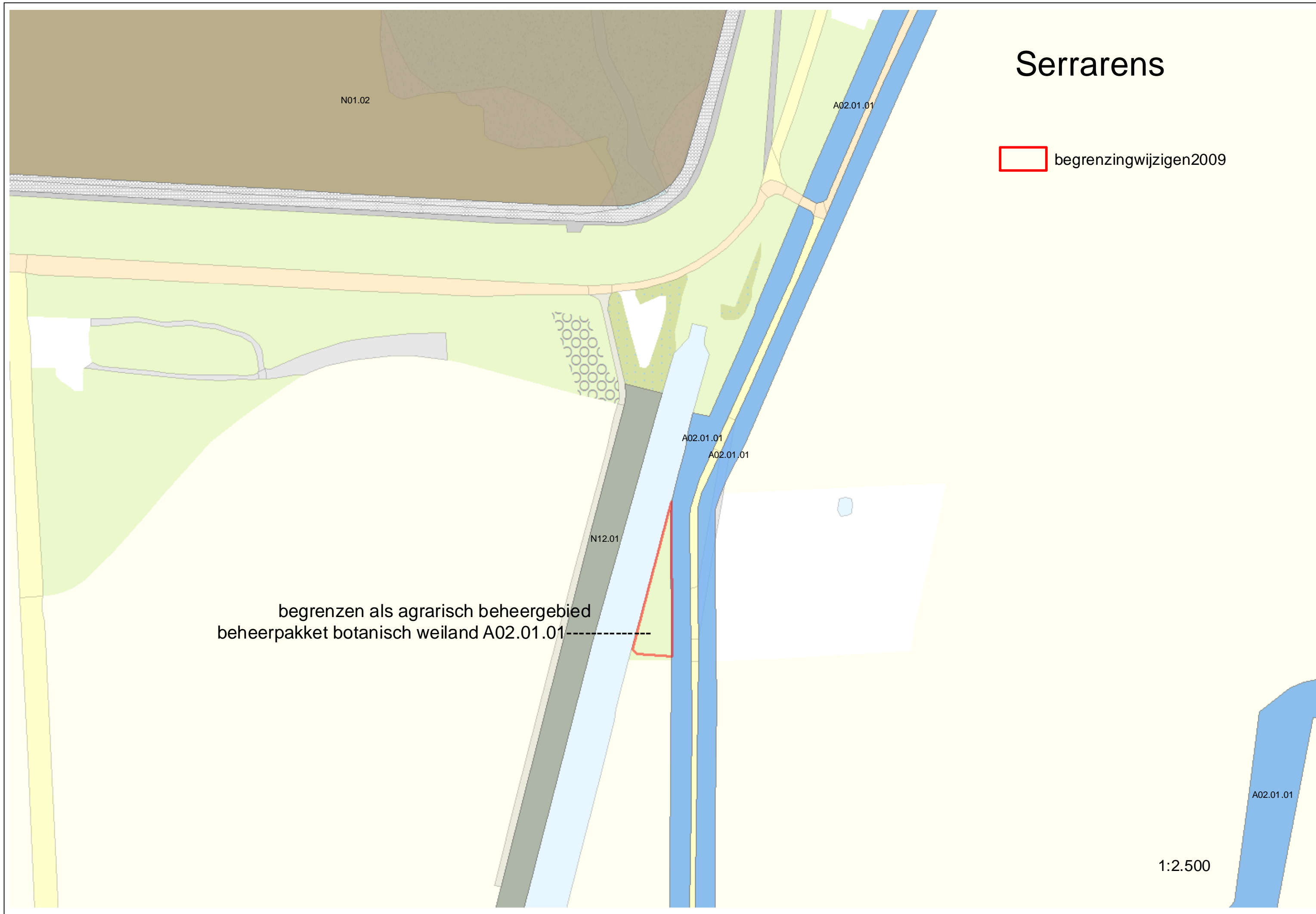
Wilhelminapolder
id 419
Bestaande natuur vergroten

Serrarens


 begrenzingwijzigen2009

begrenzen als agrarisch beheergebied
beheerpakket botanisch weiland A02.01.01

1:2.500









Legend

 begrenzingwijzigen2009


NGP2009_V5

STATUS

-  agrarisch beheersgebied
-  agrarische beheersdijk (bloemdijk)
-  agrarische beheersdijk (overig)
-  bestaande natuur en bosgebied, in eigendom bij een terreinbeherende organisatie of particulier natuurbeheerder
-  bestaande natuur, in beheer bij een terreinbeherende organisatie
-  bestaande natuur, in eigendom bij (semi-)overheid
-  bestaande natuur, met aankooptitel
-  in gebruik
-  natuurcompensatieproject
-  nieuwe natuur 1
-  nieuwe natuur 2
-  sloegroen













Wispelaere 1
id 833
Beheersgebied verkleinen

Legend

 begrenzingwijzigen2009

NGP2009_V5

STATUS

-  agrarisch beheersgebied
-  agrarische beheersdijk (bloemdijk)
-  agrarische beheersdijk (overig)
-  bestaande natuur en bosgebied, in eigendom bij een terreinbeherende organisatie of particulier natuurbeheerder
-  bestaande natuur, in beheer bij een terreinbeherende organisatie
-  bestaande natuur, in eigendom bij (semi-)overheid
-  bestaande natuur, met aankooptitel
-  in gebruik
-  natuurcompensatieproject
-  nieuwe natuur 1
-  nieuwe natuur 2
-  sloegroen

Wispelaere 2
id 2143
Beheersgebied verkleinen